


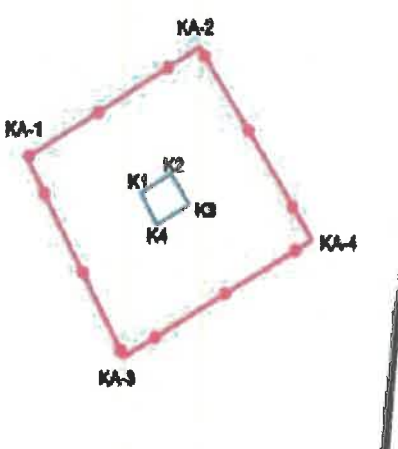
T.C.
KÜLTÜR VE TURİZM BAKANLIĞI
DIYARBAKIR KÜLTÜR VARLIKLARINI
KORUMA BÖLGE KURULU
KARAR

Toplantı Tarihi ve No. :30.06.2022-361
Karar Tarihi ve No. :30.06.2022-9445
Dosya No. :23.00.596

Toplantı Yeri
DIYARBAKIR

Elazığ İli, Merkez, Değirmenönü (Zerteriç) Köyünde bulunan, herhangi bir sit alanında kalmayan, tapunun özel mülkiyete ait 152 ada 4 no.lu parselinde yer alan, I. Grup yapı olarak tescilli Değirmenönü (Zerteriç) Kilise Kalıntısının korunma alanının yeniden belirlenmesine ilişkin; Diyarbakır Kültür Varlıklarını Koruma Bölge Kurulu'nun 11.02.2022 tarih ve 9111 sayılı tescil ve korunma alanı belirleme kararı, tescilli Kilise Kalıntısının korunma alanının çevresiyle birlikte cephe ve silüet ilişki göz önünde bulundurularak yeniden belirlenmesini konu alan Kültür Varlıkları ve Müzeler Genel Müdürlüğü'nün 31.05.2022 tarih 2555754 sayılı yazısı ve eki Kültür Varlıklarını Koruma Yüksek Kurulu'nun 22.05.2022 tarih ve 2101 sayılı kararı, Diyarbakır Kültür Varlıklarını Koruma Bölge Kurulu Müdürlüğü uzmanının hazırladığı 13.06.2022 tarih ve 1439069 sayılı dosya inceleme raporu okundu. Ekleri ve konuya ilişkin bilgi, belgeler incelendi. Yapılan görüşmeler sonunda;

Elazığ İli, Merkez, Değirmenönü (Zerteriç) Köyünde bulunan, herhangi bir sit alanında kalmayan, tapunun özel mülkiyete ait 152 ada 4 no.lu parselinde yer alan, I. Grup yapı olarak tescilli Değirmenönü (Zerteriç) Kilise Kalıntısının korunma alanının, 2863 sayılı Kanunun 8. Maddesi gereğince ekli koordinatlı krokide işaretlendiği şekilde yeniden belirlenmesine,
-Kilise Kalıntısının güncellenen tescil fişinin uygun olduğuna,
-Değirmenönü (Zerteriç) Kilise Kalıntısı ve Korunma alanı sınırları içerisinde yapılacak olan her türlü fiziki ve inşai (ifraz, tevhit, yeni parsel ihdası, imar uygulaması dâhil) uygulama öncesinde Koruma Bölge Kurulundan izin alınması gerektiğine karar verildi.

AVRUPA KONSEYİ	DOĞAL VE KÜLTÜREL VARLIKLARI KORUMA ENVANTERİ (D.K.V.K.E)	ANIT		ENVANTER NO:
T Ü R K İ Y E	KÜLTÜR VARLIKLARI VE MÜZELER GENEL MÜDÜRLÜĞÜ	ANIT		HARİTA NO:
İLİ: ELAZIĞ	İLÇESİ: MERKEZ	MAHALLE/KÖY: Değirmenönü (Zerteriç)	KORUMA DERECESESİ	ANITSAL 1 2 3 ÇEVRESEL 1 2 3
SOKAK VE KAPI NO:		KADASTRO: ADA: 152 PARSEL: 4		
ADI : Değirmenönü (Zerteriç) Kilise Kalıntısı	YAPTIRAN:	YAPAN:	MİMARİ ÇAĞI:	
	YAPIM TARİHİ:	KİTABE:	VAKFIYE:	
GENEL TANIM: Elazığ İli, Merkez, Değirmenönü (Zerteriç) Köy yerleşimini güneydoğusunda, etrafı dağlarla çevrili bir vadide bitki örtüsü ve ağaçların yoğun olduğu bir alanda, tapunun 152 ada 4 no.lu parselinde yer almaktadır.				
KORUNMUŞLUK DURUMU: kötü	TAŞIYICI YAPI: kötü	CEPHE DURUMU: kötü	ÖRTÜ DURUMU: kötü	İÇ YAPI DURUMU: kötü
BEZEME DURUMU: -	RUTUBET DURUMU:-			
VAZİYET PLANI:				
				
GÖZLEMLER:				
BUGÜNKÜ SAHİBİ: özel mülkiyet		BAKIMINDAN SORUMLU OLAN:		
YAPILAN ONARIMLAR:				
AYRINTILI TANITIM: Değirmenönü (Zerteriç) Kilisesi Kalıntısı; Elazığ İli, Merkez, Değirmenönü (Zerteriç) Köy yerleşimini güneydoğusunda, etrafı dağlarla çevrili bir vadide bitki örtüsü ve ağaçların yoğun olduğu bir alanda, tapunun 152 ada 4 no.lu parselinde yer almaktadır. Günümüzde kullanılmayan Kilisenin üst örtüsünün tamamı, cephe duvarlarının tamamına yakını yıkılmış durumdadır. Kilise kaba yonu ve moloz taş kullanılmıştır. Kilise Yapısı: Moloz taş malzmeden, yaklaşık 4x4 ölçülerinde kare planlı inşa edilmiştir. Yapıya batı cepheden giriş yapılmaktadır. Yapının tonoz üst örtüsü tamamen çökmüş olup, molozları yapı içerisinde yer almaktadır. Yapı duvarlarında moloz taş malzeme ve horasan harcı kullanıldığı görülmüştür. Alanda, Kilise yapısı ait olan birkaç tane haç motifli taş tespit edilmiştir.		TEKNİK BİLGİLER: ISITMA SİSTEMİ: KANALİZASYON: SU: ELEKTRİK:		
		ÖZGÜN KULLANIMI: Kilise Kalıntısı		
		BUGÜNKÜ KULLANIMI: Kullanılmıyor		
		ÖNERİLEN KULLANIMI: Kilise		
		HAZIRLAYANLAR: Ahmet MIZRAK (Sanat tarihçi) Ahmet DEMİR (Arkeolog) 13.06.2022		
		KONTROL EDEN: Mehriban KARAASLAN Bölge Kurulu Müdürü		
YAYIN DİZİNİ: 1- 2- 3- 4-		EKLER: RAPOR X FOTOĞRAF X HARİTA X KROKİ X KİTABE VAKFIYE		
		TESCİL KARAR NO KARAR TARİHİ: T.C. Diyarbakır Kültür Varlıkları Koruma Bölge Kurulunun 30.06.2022 Sayılı Karar Eki dir.		

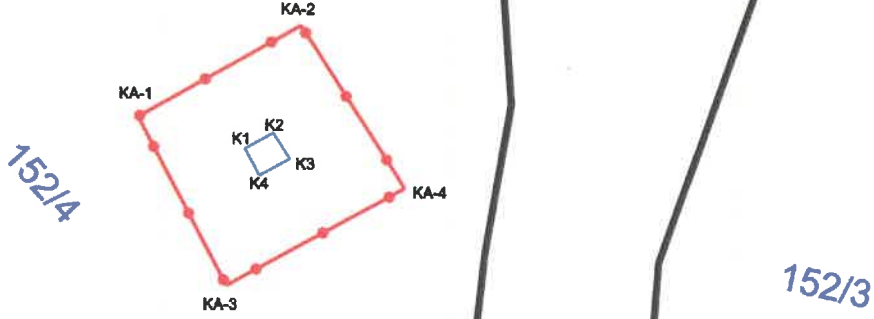
(Handwritten signatures and stamps at the bottom of the page)



İli
İlçesi
Mah/Köy
Alan

ELAZIĞ
MERKEZ
DEĞİRMENÖNÜ(ZERTERİÇ)
DEĞİRMENÖNÜ(ZERTERİÇ) KİLİSE KALINTISI VE KORUNMA ALANI

Ada/Parsel : 152/4 Bir Kısmı



T.C.
Mülkiyet Bakanlığı
İzmir Bölge Kurulunun
30.06.2022 tarihli 9445
kararıyla iptal edilmiştir.

— KİLİSE KALINTISI
— KORUNMA ALANI SINIRI
— PARSEL SINIRI

ITRF-3-39 KOOR.

Nokta No	Y	X
K1	548693.640	4273620.743
K2	548698.779	4273623.653
K3	548701.875	4273618.888
K4	548696.305	4273615.794
KA-1	548673.470	4273626.560
KA-2	548703.671	4273643.662
KA-3	548723.210	4273613.572
KA-4	548690.302	4273595.307

ED50-3-39 KOOR.

Nokta No	Y	X
K1	548709.441	4273801.980
K2	548714.580	4273804.890
K3	548717.676	4273800.122
K4	548712.106	4273797.031
KA-1	548689.271	4273807.796
KA-2	548719.473	4273824.899
KA-3	548739.012	4273794.809
KA-4	548706.103	4273776.543

(Handwritten signatures)
Mehmet ÖZKAYA
Harita Mühendisi

Yapı İşleri Genel Müdürlüğü

ASLI GİBİDİR

