

T.C.
KÜLTÜR VE TURİZM BAKANLIĞI
EDİRNE KÜLTÜR VARLIKLARINI
KORUMA BÖLGE KURULU
K A R A R

Toplantı Tarihi ve No : 23.05.2022 - 396
Karar Tarihi ve No : 23.05.2022 - 8369

Toplantı Yeri
EDİRNE

Edirne İli, Merkez İlçesi, Avarız Köyü, 101 ada, 2 parselde yer alan şahıs mülkiyetine kayıtlı, sit alanı dışında kalan müfrez tarla vasıflı taşınmaz üzerinde yer alan Üyünlü Tümülsü Müdürlüğümüz uzmanlarınca 15.03.2022 tarihinde tespit edilmiş olup, tescil edilmesine yönelik 2863 sayılı Kanunun 7. Maddesi kapsamında Müdürlüğümüzce istenen Kurum görüşlerinin belirtildiği Karayolları I. Bölge Müdürlüğünün 21.03.2022 tarih ve 765124 sayılı yazısı, DSİ 11. Bölge Müdürlüğünün 06.04.2022 tarih ve 2184473 sayılı yazısı, Edirne İl Özel İdaresinin 04.04.2022 tarih ve 23331 sayılı yazısı, tescil edilmesine yönelik hazırlanan 20.05.2022 tarih ve 1392974 sayılı uzman raporu okundu, dosyası incelendi. Yapılan görüşmeler sonucunda;

Edirne İli, Merkez İlçesi, Avarız Köyü, 101 ada, 2 parselde yer alan şahıs mülkiyetine kayıtlı, sit alanı dışında kalan müfrez tarla vasıflı taşınmaz üzerinde yer alan Üyünlü Tümülsünün;

*2863 sayılı Kanunun 6 ncı maddesi kapsamına giren özellikler taşıması nedeniyle Korunması Gerekli Taşınmaz Kültür Varlıklarının ve Sitlerin Tespit ve Tescili Hakkında Yönetmeliğin 3 üncü ve 4 üncü maddeleri doğrultusunda, ekli 1/5000 ölçekli haritada belirlenen koordinatlı sınırlar itibariyle I. derece arkeolojik sit alanı olarak tescil edilmesine, tescil fişinin ve paftasının uygun olduğuna,

*Taşınmazın tapu kütüğünün beyanlar hanesine, İlgili Tapu Müdürlüğünce, ekli paftaya göre, bir kısmının I. derece arkeolojik sit alanında kaldığına dair şerh düşülmesine,

* Taşınmazda koruma amaçlı imar planı yapılıncaya kadar Koruma Yüksek Kurulunun 05.11.1999 tarihli ve 658 sayılı ilke kararında yer alan I. derece arkeolojik sit alanı hükümlerinin geçiş dönemi koruma esasları ve kullanma koşulları olarak belirlenmesine karar verildi.

ASLI GİBİDİR

AVRUPA KONSEYİ	KÜLTÜREL VARLIKLARI KORUMA ENVANTERİ K.V.K.E		SİT	ENVANTER NO :
TÜRKİYE				HARİTANO:
İLİ : EDİRNE	İLÇESİ : MERKEZ	MAHALLE KÖY: Avarız VEYA MEVKİ :	KADASTRO: PAFTA: ADA: 101 PARSEL: 2	
ADI: Üyünlü Tümülüsü	TÜRÜ: Tümülüs	DÖNEMİ: Erken Demir Çağı-M.S.3.yy.		

GENEL TANIMI:
Tümülüsler yığmatepeler şeklinde oluşturulmuş anıt mezar tepeleridir. Türkiye'deki Tümülüs tipinin yaygın olduğu yerlerden birisi Trakya'dır. En çok bilinen biçim konik olmak üzere, küre, yarım küre, biçimsiz tümsekler gibi çeşitli tipleri bulunmaktadır. Tümülüsler mezar tipine göre; platformlular, çukurlular, mezarodalılar, lahitliiler ve basit mezar olmak üzere beş ayrı grupta incelenebilir. Nadiren tek, çoğunlukla gruplar halinde bulunurlar.

T.C.
KÜLTÜR VE TURİZM BAKANLIĞI
EDİRNE KÜLTÜR VARLIKLARINI
KORUMA BÖLGE KURULU

ŞİMDİKİ TEHLİKELER:
Tarımsal Faaliyetler ve Definecilik

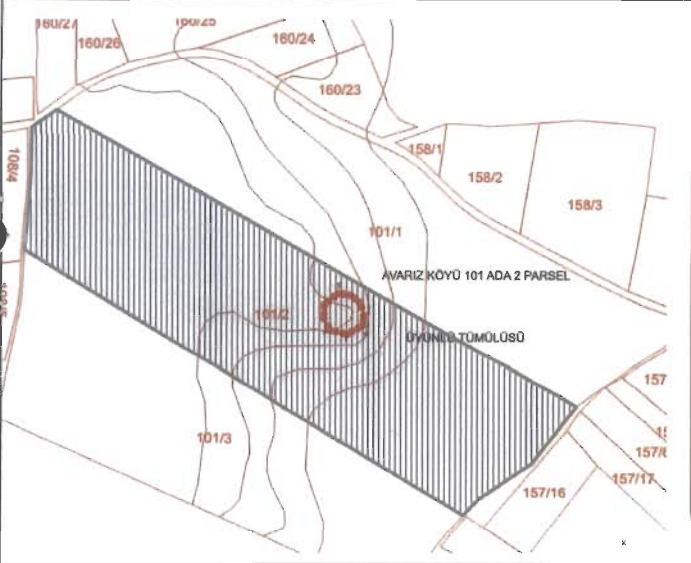

ŞİMDİKİ DURUMU:
"Tarla" vasıflı taşınmaz üzerinde yer almakta olup, tarımsal faaliyetler sonucu etkileri tahrip edilmiştir.

SİT POTANSİYELİ: 1. Derece Arkeolojik Sit Alanı
KORUMA DERECESESİ: 1. Derece Arkeolojik Sit Alanı

ŞİMDİKİ KORUMA: 1. Derece Arkeolojik sit alanı

ÖNERİLEN KORUMA:
"1. Derece Arkeolojik Sit Alanı" olarak tesciledilmesi ve koruma sınırının belirlenmesi, Bölgedeki güvenlik birimleri tarafından izlenmesi. Definecilik faaliyetlerinin önüne geçilmesi.

GÖZLEMLER:
Avarız Köyü tapulama sahası içinde kalmakta olup, Yolüstü Köyüne daha yakın bir konumda yer almaktadır. Avarız Köyü yerleşik alanına uzaklığı yaklaşık kuş uçuşu mesafe 7 km olup, Yolüstü Köyü yerleşik alanına kuş uçuşu mesafe 4 km'dir. Üyünlü Tümülüsü, bir kısmı tarımsal faaliyetler yapılan, bir kısmı da küçük ve kısa boylu ağaçların bulunduğu müfrez tarla vasıflı taşınmaz üzerinde yer almaktadır. Tümülüsün çapı yaklaşık olarak 25 m. olup, yüksekliği 3-4 m'dir. Tümülüsün üzerinde kadastro ölçümlerinde kullanılan nirengi taşı bulunmaktadır. Hemen yanında Tümülüsün içerisine yandan girmek üzere oldukça derin bir kaçak kazı çukuru yer almaktadır. Ancak Tümülüse herhangi bir müdahalede bulunulmadan kaçak kazı sona ermiş durumdadır. Tümülüsün üzerinde çalı tarzi ince ağaç toplulukları ve uzun boylu otlar mevcuttur. Tümülüsün etkileri tarımsal faaliyetler sebebiyle tahrip olmuş durumdadır.

VAZİYET PLANI	FOTOĞRAF
	

KOORDİNATLAR :
HAZIRLAYANLAR : Selin KAHRAMAN Sanat Tarihçisi
Bırol HASANBAT Sanat Tarihçisi

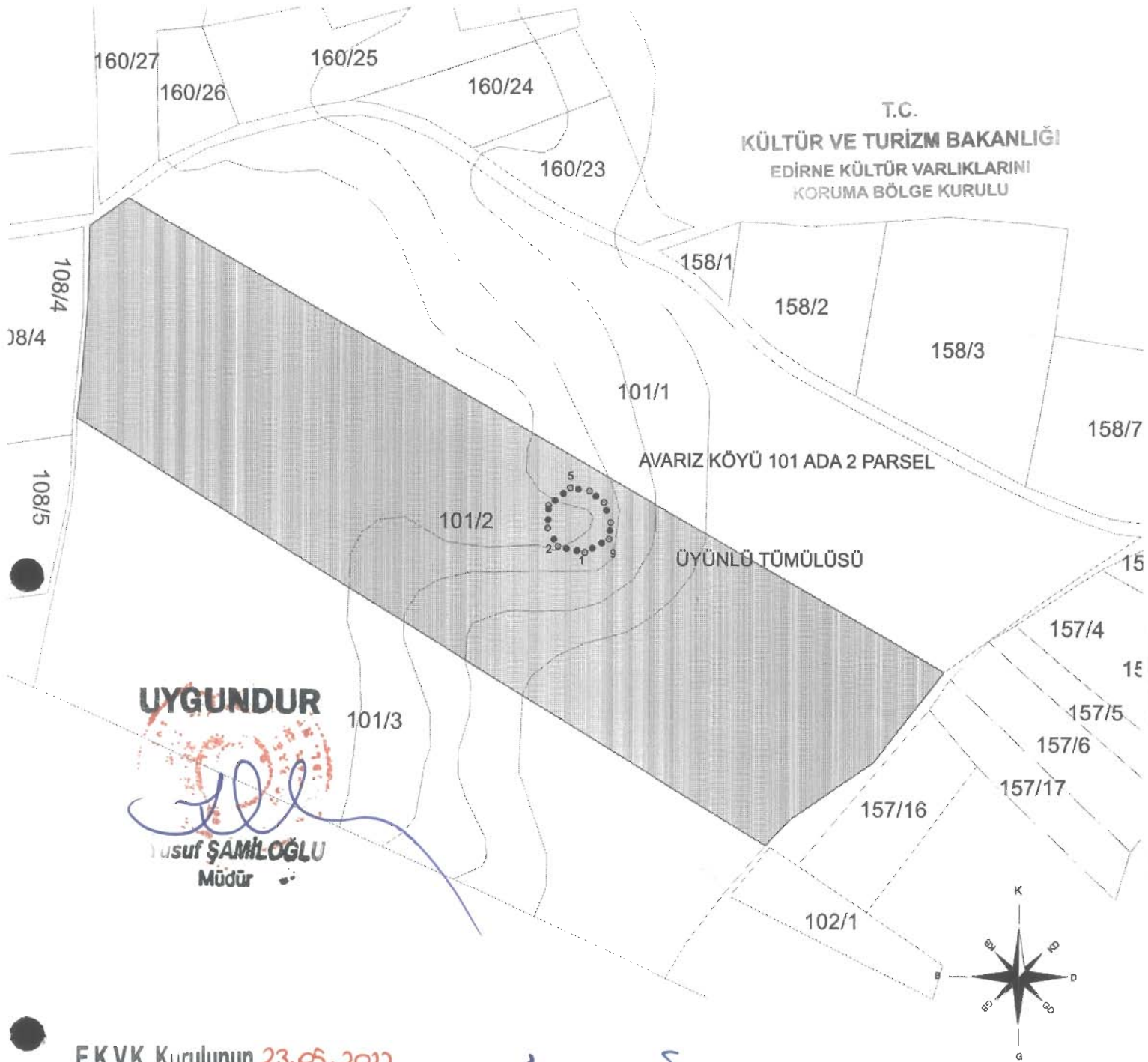
FOTOĞRAF ÇEKİM TARİHİ : 15.03.2022
EKLER:
RAPOR
FOTOĞRAF Var
HARİTA Var
KROKİ Var

YAYINDIZINI
E.K.V.K. Kurulunun 23.05.2022 Tarih ve 8369 sayılı karar ekidir.

KONTROL EDEN: Yusuf ŞAMİLOĞLU Müdür
KURUL ONAYI:
REVİZYON:
KURUL KARARLARI:

UYGUNDUR
Yusuf ŞAMİLOĞLU
Müdür





UYGUNDUR

Yusuf ŞAMİLOĞLU
Müdür

E.K.V.K. Kurulunun 23.05.2022

Tarih ve 8369 sayılı karar ekidir.

Yusuf Şamiloğlu

1/5000 ÖLÇEK
E17-A4 (1/25000)

EDİRNE İLİ MERKEZ İLÇESİ AVARIZ KÖYÜ


101 ADA 2 PARSEL ÜYÜNLÜ TÜMÜLÜSÜ 1. DERECE ARK.SİT ALANI

ÜYÜNLÜ TÜMÜLÜSÜ KOORDİNATLARI


Nokta No	Y	X
1	461926.381	4630576.277
2	461901.435	4630581.540
3	461892.090	4630598.569
4	461892.845	4630619.274
5	461912.972	4630635.477
6	461930.586	4630632.560
7	461944.115	4630622.215
8	461950.426	4630803.885
9	461948.768	4630588.633

Nokta No	Y	X
1	461981.325	4628910.433
2	461956.389	4628915.693
3	461947.048	4628932.716
4	461947.801	4628953.413
5	461967.920	4628969.610
6	461985.528	4628966.694
7	461999.051	4628956.353
8	462005.380	4628938.030
9	462003.703	4628922.704

-GÖSTERİM-



1. DERECE ARK. SİT ALANI_HAT



KADASTRAL_HAT



TESCİLLİ PARSEL

UTM ITRF96 DATUM 3 DERECELİK

UTM ED50 DATUM 6 DERECELİK (DÖNÜŞÜM)

Yusuf Şamiloğlu