

T.C.
KÜLTÜR VE TURİZM BAKANLIĞI
EDİRNE KÜLTÜR VARLIKLARINI
KORUMA BÖLGE KURULU
K A R A R

Toplantı Tarihi ve No : 23.05.2022- 396
Karar Tarihi ve No : 23.05.2022- 8350

Toplantı Yeri
EDİRNE

Edirne İli, Havsa İlçesi, Habiller Köyü, tapulama harici alanda kalan Habiller A Tümülsü ile 359 parselde yer alan, şahıs mülkiyetine kayıtlı Habiller B Tümülsü ile Söğütlüdere Köyü,140 parselde yer alan, şahıs mülkiyetine kayıtlı Söğütlüdere A Tümülsü Edirne Kültür Varlıklarını Koruma Bölge Kurulu Müdürlüğü uzmanları tarafından 24.03.2022 tarihinde tespit edilmiş olup, taşınmazların tescil edilmesi istemine ilişkin hazırlanan tescil evrakları, 2863 sayılı yasanın 7 inci maddesi gereği Edirne Kültür Varlıklarını Koruma Bölge Kurulu Müdürlüğü'nün 5.03.2022 tarih ve tarih ve E.2333751 sayılı yazısı ile istenen kurum görüş yazısı, Edirne İl Tarım ve Orman Müdürlüğü'nün 31.03.2022 tarih ve E.5045701 sayılı, Edirne İl Özel İdaresinin 06.04.2022 tarih ve 23545 sayılı, Edirne Çevre, Şehircilik ve İklim Değişikliği İl Müdürlüğü'nün 06.04.2022 tarih ve 3357777 sayılı, Karayolları 1. Bölge Müdürlüğü'nün 19.04.2022 tarih ve E.797003 sayılı kurum görüş yazıları ile uzmanın 12.05.2022 tarih ve 1379039 sayılı raporu okundu, dosyası incelendi, yapılan görüşmeler sonunda;

Edirne İli, Havsa İlçesi, Habiller Köyü, tapulama harici alanda kalan Habiller A Tümülsü ile 359 parselde yer alan, şahıs mülkiyetine kayıtlı Habiller B Tümülsü ile Söğütlüdere Köyü, 140 parselde yer alan, şahıs mülkiyetine kayıtlı Söğütlüdere A Tümülsünün:

-2863 sayılı Kanununun 6 ncı maddesi kapsamına giren özellikler taşıması nedeniyle Korunması Gerekli Taşınmaz Kültür Varlıklarının ve Sitlerin Tespit ve Tescili Hakkında Yönetmeliğin 3 üncü ve 4 üncü maddeleri doğrultusunda, ekli 1/2000 ile 1/4000 ölçekli haritada belirlenen koordinatlı sınırlar itibariyle 1. derece arkeolojik sit alanı olarak tescil edilmelerine, tescil fişlerinin ve paftasının uygun olduğuna, .

-Taşınmazların tapu kütüğü beyanlar hanesine, İlgili Tapu Müdürlüğünce, ekli paftaya göre, bir kısmının 1. derece arkeolojik sit alanında kaldığına dair şerh düşülmesine,

-Taşınmazlarda koruma amaçlı imar planı yapılıncaya kadar Koruma Yüksek Kurulunun 05.11.1999 tarihli ve 658 sayılı ilke kararında yer alan 1. derece arkeolojik sit alanı hükümlerinin geçiş dönemi koruma esasları ve kullanma koşulları olarak belirlenmesine,

Karar verildi.

ASLI GİBİDİR

AVRUPA KONSEYİ	KÜLTÜREL VARLIKLARI KORUMA ENVANTERİ K.V.K.E		SİT	ENVANTER NO :
TÜRKİYE	KÜLTÜR VARLIKLARI VE MÜZELER GENEL MÜDÜRLÜĞÜ			HARİTA NO:
İLİ : EDİRNE	İLÇESİ HAVSA	MAHALLE KÖY: HABİLLER KÖYÜ	KADASTRO: PAFTA:- ADA: - PARSEL: 359	
ADI: HABİLLER B TÖMÜLÖSÜ	TÜRÜ: TÖMÜLÖS		DÖNEMİ:	

GENEL TANIMI:
Tömülüsler yığma tepeler şeklinde oluşturulmuş anıt mezar tepeleridir. Türkiye'deki Tömülüs tipinin yaygın olduğu yerlerden birisi Trakya'dır. En çok bilinen biçim konik olmak üzere, küre, yarımküre, biçimsiz tümsekler gibi çeşitli tipleri bulunmaktadır. Tömülüsler mezar tipine göre platformlular, çukurlular, mezar odalılar, lahitliler ve basit mezar olmak üzere beş ayrı grupta incelenebilir. Nadiren tek, çoğunlukla gruplar halinde bulunurlar.

ŞİMDİKİ TEHLİKELER:
Tarımsal faaliyetler ve defnecilik.

T.C.
KÜLTÜR VE TURİZM BAKANLIĞI
EDİRNE KÜLTÜR VARLIKLARINI
KORUMA BÖLGE KURULU

ŞİMDİKİ DURUMU:
Köyün yaklaşık 1.2 km doğusunda, Habiller Köyü iç yolu üzerinde tarla içinde, 359 parselde kalmaktadır. Tömülüs yaklaşık 10-30 metre çapında ve yaklaşık 4 metre yüksekliğindedir.

SİT POTANSİYELİ: I. Derece Arkeolojik Sit	KORUMA DERECESİ: I. Derece Arkeolojik Sit
---	---

ŞİMDİKİ KORUMA:
Korumasız.

ÖNERİLEN KORUMA:

- "I. Derece Arkeolojik Sit Alanı" olarak tescil edilmesi ve koruma sınırının belirlenmesi.
- Bölgedeki güvenlik birimleri tarafından izlenmesi.
- Tarım amaçlı kullanımının engellenmesi.

GÖZLEMLER:
Tömülüsün etekleri tarla sürümünden dolayı zarar görmüştür.

E.K.V.K. Kurulunun 29.05.2022
Tarih ve 8350 sayılı karar ekidir.

FOTOĞRAF

KOORDİNATLAR:	FOTOĞRAF ÇEKİM TARİHİ: 24.03.2022
HAZIRLAYANLAR:	EKLER:
Öznur ÇELİK Sanat Tarihçi (M.A.)	RAPOR X
Hamdi GÜNDOĞDU Sanat Tarihçi	FOTOĞRAF X
	HARİTA X
	KROKİ X
YAYIN DİZİNİ Şahin YILDIRIM, Doğu Trakya'da Mezar Tepelerinin Ortaya Çıkışı ve Gelişimi, Ankara Üniversitesi, 2008 (Yayınlanmamış Doktora Tezi.), s.104	KONTROL EDEN: Yusuf ŞAMİLOĞLU Müdür
	KURUL ONAYI NO:
	REVİZYON:
	KURUL KARARLARI:

AVRUPA KONSEYİ	KÜLTÜREL VARLIKLARI KORUMA ENVANTERİ K.V.K.E		SİT	ENVANTER NO :
TÜRKİYE	KÜLTÜR VARLIKLARI VE MÜZELER GENEL MÜDÜRLÜĞÜ			HARİTA NO:
İLİ : EDİRNE	İLÇESİ HAVSA	MAHALLE KÖY: SÖĞÜTLÜDERE KÖYÜ	KADASTRO: PAFTA:- ADA: - PARSEL: 140	
ADI: SÖĞÜTLÜDERE A TÖMÜLÜSÜ	TÜRÜ: TÖMÜLÜS		DÖNEMİ:	

GENEL TANIMI:

Tömülüsler yığma tepeler şeklinde oluşturulmuş anıt mezar tepeleridir. Türkiye'deki Tömülüs tipinin yaygın olduğu yerlerden birisi Trakya'dır. En çok bilinen biçim konik olmak üzere, küre, yarımküre, biçimsiz tümsekler gibi çeşitli tipleri bulunmaktadır. Tömülüsler mezar tipine göre platformlar, çukurlular, mezar odalılar, lahitliler ve basit mezar olmak üzere beş ayrı grupta incelenebilir. Nadiren tek, çoğunlukla gruplar halinde bulunurlar.

T.C.

ŞİMDİKİ TEHLİKELER:

Tarımsal faaliyetler ve defnecilik.

KÜLTÜR VE TURİZM BAKANLIĞI

**EDİRNE KÜLTÜR VARLIKLARINI
KORUMA BÖLGE KURULU**

ŞİMDİKİ DURUMU:

Köyün yaklaşık 1.1 km kuzeybatısında, Söğütlüdere-Habiller Köyü yoluna 300 metre mesafede tarla içinde 140 parselde yer almaktadır. Tömülüs yaklaşık 10-30 metre çapında ve yaklaşık 4 metre yüksekliğindedir.

SİT POTANSİYELİ:

I. Derece Arkeolojik Sit

KORUMA DERECESİ:

I. Derece Arkeolojik Sit

ŞİMDİKİ KORUMA:

Korumasız.

UYGUNDUR

ÖNERİLEN KORUMA:

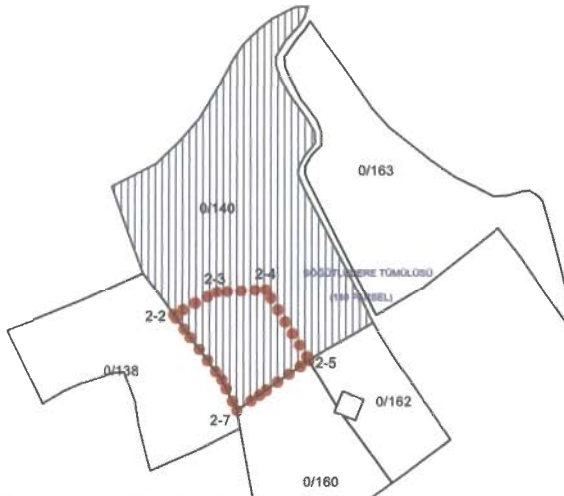
- "I. Derece Arkeolojik Sit Alanı" olarak tescil edilmesi ve koruma sınırının belirlenmesi.
- Bölgedeki güvenlik birimleri tarafından izlenmesi.
- Tarım amaçlı kullanımının engellenmesi.

GÖZLEMLER:

Tömülüsün etekleri tarla sürümünden dolayı zarar görmüştür.

Yusuf ŞAMİLOĞLU
Müdür

VAZİYET PLANI



FOTOĞRAF



E.K.V.K. Kurulunun **29.05.2022**
Tarih ve **8250** sayılı karar ekidir.

KOORDİNATLAR:

HAZIRLAYANLAR:

Öznur ÇELİK

Sanat Tarihçi (M.A)

Hamdi GÜNDOĞDU

Sanat Tarihçi

FOTOĞRAF ÇEKİM TARİHİ: 24.03.2022

EKLER:

RAPOR

X

FOTOĞRAF

X

HARİTA

X

KROKİ

X

KONTROL EDEN:

Yusuf ŞAMİLOĞLU Müdür

KURUL ONAYI NO:

REVİZYON:

KURUL KARARLARI:

YAYIN DİZİNİ

Şahin YILDIRIM, Doğu Trakya'da Mezar Tepelerinin Ortaya Çıkışı ve Gelişimi, Ankara Üniversitesi, 2008 (Yayınlanmamış Doktora Tezi.), s.104

AVRUPA KONSEYİ	KÜLTÜREL VARLIKLARI KORUMA ENVANTERİ K.V.K.E		SİT	ENVANTER NO :
TÜRKİYE	KÜLTÜR VARLIKLARI VE MÜZELER GENEL MÜDÜRLÜĞÜ			HARİTA NO:
İLİ : EDİRNE	İLÇESİ HAVSA	MAHALLE KÖY: HABİLLER KÖYÜ	KADASTRO: PAFTA:- ADA: - PARSEL: -	
ADI: HABİLLER A TÖMÜLÖSÜ	TÜRÜ: TÖMÜLÖS		DÖNEMİ:	

GENEL TANIMI:

Tömülüsler yığma tepeler şeklinde oluşturulmuş anıt mezar tepeleridir. Türkiye'deki Tömülüs tipinin yaygın olduğu yerlerden birisi Trakya'dır. En çok bilinen biçim konik olmak üzere, küre, yarımküre, biçimsiz tümsekler gibi çeşitli tipleri bulunmaktadır. Tömülüsler mezar tipine göre platformlar, çukurlular, mezar odalılar, lahitliler ve basit mezar olmak üzere beş ayrı grupta incelenebilir. Nadiren tek, çoğunlukla gruplar halinde bulunurlar.

ŞİMDİKİ TEHLİKELER:
Tarımsal faaliyetler ve definencilik.

T.C.
KÜLTÜR VE TURİZM BAKANLIĞI
EDİRNE KÜLTÜR VARLIKLARINI
KORUMA BÖLGE KURULU

ŞİMDİKİ DURUMU:
Köyün yaklaşık 2 km güneyinde, Söğütlüdere-Habiller Köyü arasında, Söğütlüdere-Habiller Köyü yolu üzerinde, tapulama harici alanda kalmaktadır. Tömülüs yaklaşık 10-30 metre çapında ve yaklaşık 1 metre yüksekliğindedir.

SİT POTANSİYELİ: I. Derece Arkeolojik Sit	KORUMA DERECESİ: I. Derece Arkeolojik Sit
---	---


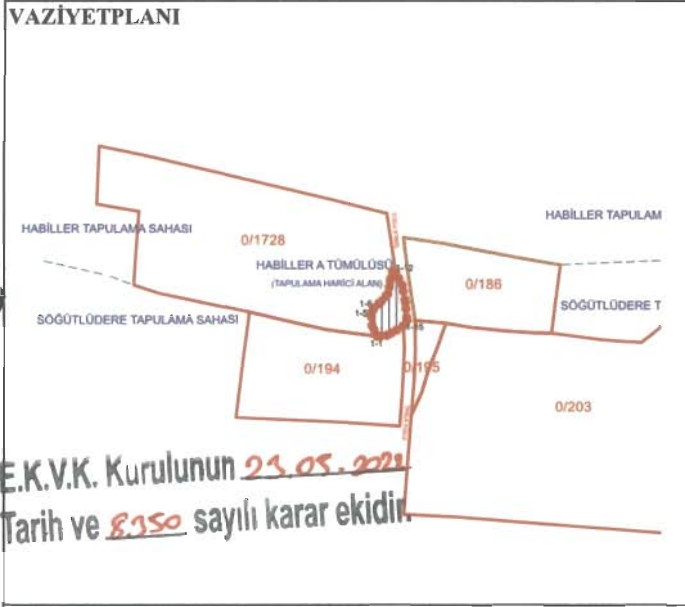
ŞİMDİKİ KORUMA:
Korumasız.

UYGUNDUR

ÖNERİLEN KORUMA:

- "I. Derece Arkeolojik Sit Alanı" olarak tescil edilmesi ve koruma sınırının belirlenmesi.
- Bölgedeki güvenlik birimleri tarafından izlenmesi.
- Tarım amaçlı kullanımının engellenmesi.

GÖZLEMLER:
Tömülüsün etekleri tarla sürümünden dolayı zarar görmüştür.



KOORDİNATLAR:

HAZIRLAYANLAR:

Öznur ÇELİK Sanat Tarihçi (M.A.)

Hamdi GÜNDOĞDU Sanat Tarihçi

FOTOĞRAF ÇEKİM TARİHİ: 24.03.2022

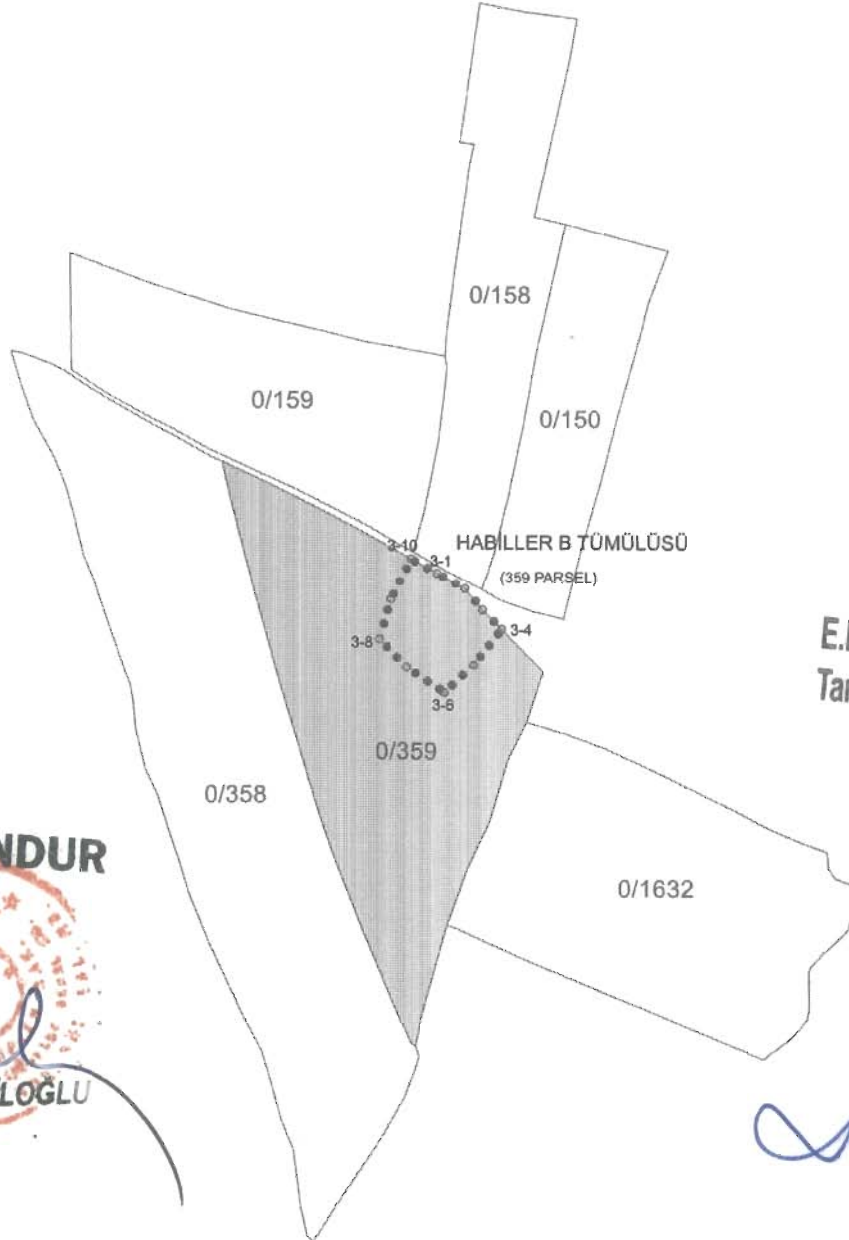
EKLER:	KONTROL EDEN: Yusuf ŞAMİLOĞLU Müdür
RAPOR	X
FOTOĞRAF	X
HARİTA	X
KROKİ	X
KURUL ONAYI NO:	

YAYIN DİZİNİ
Şahin YILDIRIM, Doğu Trakya'da Mezar Tepelerinin Ortaya Çıkışı ve Gelişimi, Ankara Üniversitesi, 2008 (Yayınlanmamış Doktora Tezi.), s.104

REVİZYON:

KURUL KARARLARI:


T.C.
KÜLTÜR VE TURİZM BAKANLIĞI
EDİRNE KÜLTÜR VARLIKLARI
KORUMA BÖLGE KURULU



E.K.V.K. Kurulunun 23.05.2022
Tarih ve 828 sayılı karar ekidir.

UYGUNDUR

Yusuf ŞAMİLOĞLU
Müdür



1/4000 ÖLÇEK
E17-C1(1/25000)

EDİRNE İLİ HAVSA İLÇESİ HABİLLER KÖYÜ
359 PARSEL HABİLLER B TUMÜLÜSÜ 1. DERECE ARK.SİT ALANI

HABİLLER B TUMÜLÜSÜ KOORDİNATLARI

Nokta No	Y	X
3-1	484130.686	4614640.783
3-2	484146.384	4614532.250
3-3	484166.008	4614520.651
3-4	484166.765	4614509.834
3-5	484151.179	4614490.033
3-6	484134.817	4614475.051
3-7	484113.920	4614488.850
3-8	484098.936	4614504.227
3-9	484105.272	4614526.195
3-10	484116.437	4614548.887

Nokta No	Y	X
3-1	484177.064	4612881.460
3-2	484192.775	4612872.931
3-3	484202.395	4612861.336
3-4	484213.148	4612850.523
3-5	484197.569	4612830.730
3-6	484181.213	4612815.753
3-7	484160.324	4612829.547
3-8	484145.349	4612844.918
3-9	484151.679	4612866.878
3-10	484162.840	4612889.560

-GÖSTERİM-

1. DERECE ARK.SİT ALANI_HAT

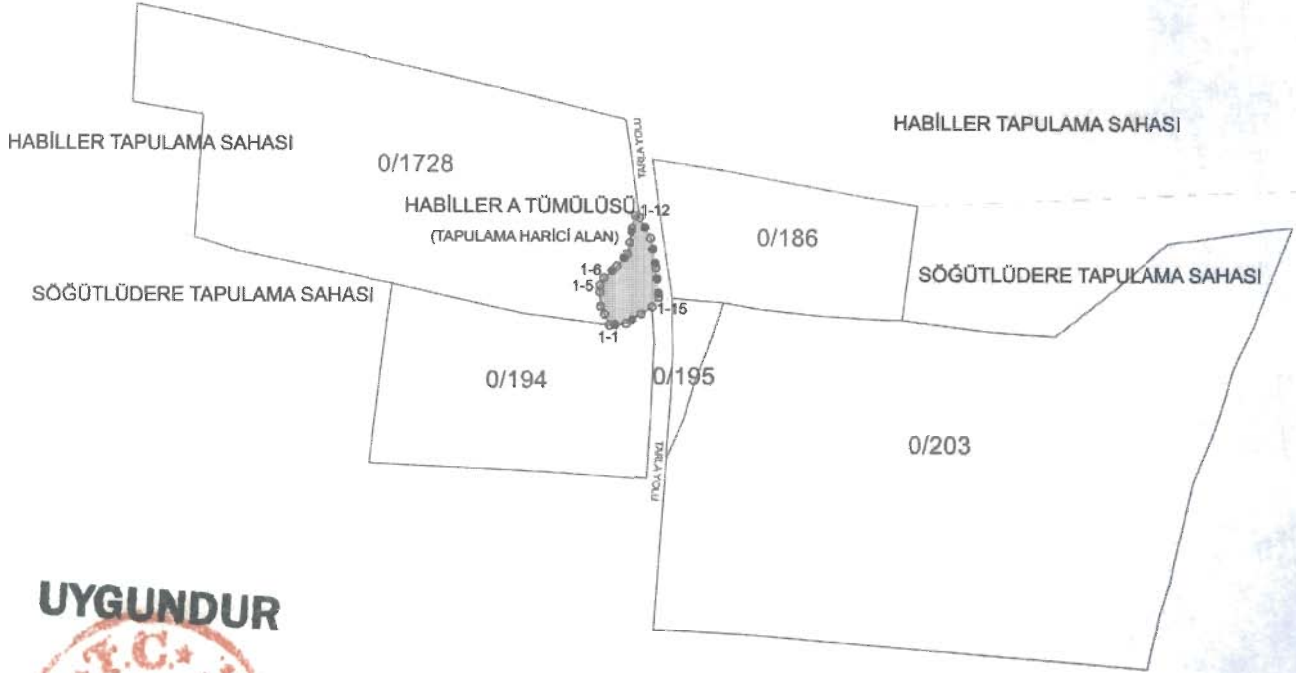
KADASTRAL_HAT

UTM ITRF96 DATUM 3 DERECELİK

UTM ED50 DATUM 5 DERECELİK (DÖNÜŞÜM)

TESCİLLİ PARSEL

T.C.
KÜLTÜR VE TURİZM BAKANLIĞI
EDİRNE KÜLTÜR VARLIKLARINI
KORUMA BÖLGE KURULU




UYGUNDUR



Yusuf ŞAMİLOĞLU
Müdür

E.K.V.K. Kurulunun 23.05.2022
Tarih ve 850 sayılı karar ekidir.



1/4000 ÖLÇEK

E17-C1(1/25000)

EDİRNE İLİ HAVSA İLÇESİ HABİLLER KÖYÜ

TAPULAMA HARİCİ ALANDA HABİLLER A TÜMÜLÜSÜ 1. DERECE ARK.SİT ALANI

HABİLLER A TÜMÜLÜSÜ KOORDİNATLARI

Nokta No	Y	X	Nokta No	Y	X
1-1	483520.302	4613126.896	1-1	483566.950	4611468.124
1-2	483517.524	4613133.009	1-2	483564.172	4611474.236
1-3	483515.459	4613137.168	1-3	483562.108	4611478.393
1-4	483514.983	4613145.036	1-4	483561.833	4611486.258
1-5	483515.047	4613148.929	1-5	483561.896	4611490.149
1-6	483517.217	4613153.078	1-6	483563.865	4611494.297
1-7	483524.342	4613159.630	1-7	483570.987	4611500.847
1-8	483530.146	4613166.285	1-8	483576.789	4611507.499
1-9	483531.601	4613172.831	1-9	483578.243	4611514.042
1-10	483532.920	4613180.751	1-10	483579.562	4611521.959
1-11	483534.460	4613187.792	1-11	483581.101	4611528.997
1-12	483537.540	4613186.472	1-12	483584.180	4611527.678
1-13	483543.551	4613174.828	1-13	483590.189	4611516.039
1-14	483546.616	4613158.423	1-14	483593.253	4611499.640
1-15	483548.058	4613142.289	1-15	483594.694	4611483.512
1-16	483544.528	4613136.763	1-16	483591.165	4611477.988
1-17	483538.354	4613132.915	1-17	483584.994	4611474.142
1-18	483529.407	4613127.903	1-18	483576.051	4611469.132

-GÖSTERİM-



1. DERECE ARK.SİT ALANI_HAT



KADASTRAL_HAT



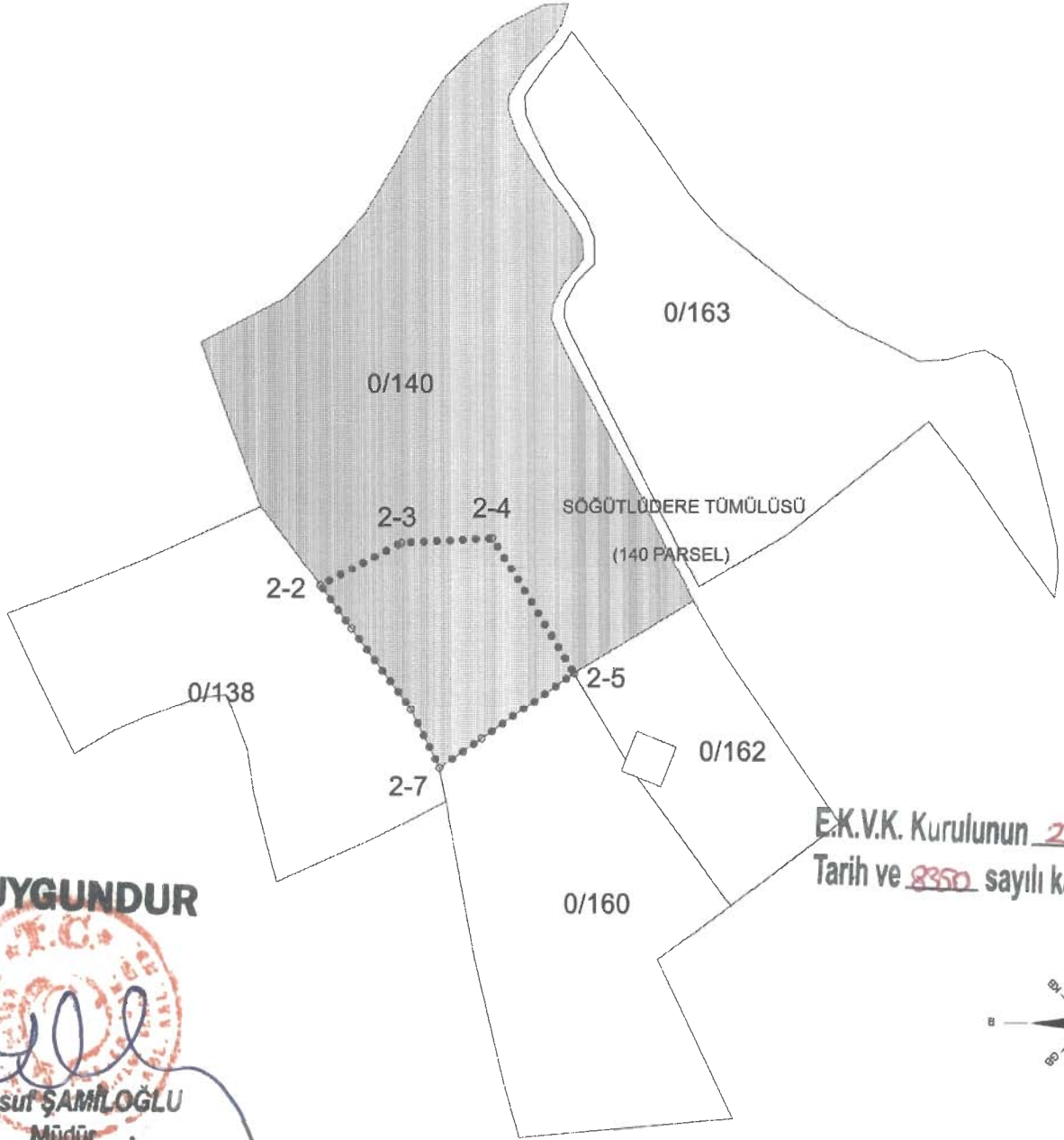
TESCİLLİ ALAN

UTM ITRF96 DATUM 3 DERECELİK

UTM ED50 DATUM 6 DERECELİK (DÖNÜŞÜM)

Handwritten signatures and stamps at the bottom of the page.

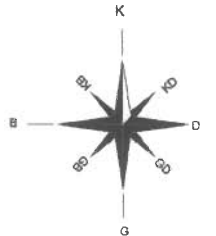
T.C.
KÜLTÜR VE TURİZM BAKANLIĞI
EDİRNE KÜLTÜR VARLIKLARINI
KORUMA BÖLGE KURULU



UYGUNDUR

Yusuf ŞAMLOĞLU
Müdür

E.K.V.K. Kurulunun 23.05.2002
Tarih ve 8350 sayılı karar ekidir.



1/2000 ÖLÇEK
F17-C1 (1/25000)

EDİRNE İLİ HAVSA İLÇESİ SÖĞÜTLÜDERE KÖYÜ
140 PARSEL SÖĞÜTLÜDERE TÖMÜLÜSÜ 1. DERECE ARK.SİT ALANI

SÖĞÜTLÜDERE TÖMÜLÜSÜ KOORDİNATLARI

Nokta No	Y	X	Nokta No	Y	X
2-1	483195.398	4612301.075	2-1	483242.179	4610642.626
2-2	483185.943	4612314.309	2-2	483232.727	4610655.856
2-3	483210.798	4612327.608	2-3	483257.573	4610669.150
2-4	483238.815	4612329.032	2-4	483285.579	4610670.573
2-5	483283.729	4612287.587	2-5	483310.483	4610629.144
2-6	483235.399	4612267.428	2-6	483282.165	4610608.993
2-7	483222.397	4612258.484	2-7	483269.167	4610600.053
2-8	483213.688	4612276.227	2-8	483260.462	4610617.789

-GÖSTERİM-

- 1. DERECE ARK.SİT ALANI_HAT
- KADASTRAL_HAT
- TESCİLLİ PARSEL

UTM ITRF96 DATUM 3 DERECELİK

UTM ED50 DATUM 6 DERECELİK (DÖNÜŞÜM)