

T.C.
KÜLTÜR VE TURİZM BAKANLIĞI
EDİRNE KÜLTÜR VARLIKLARINI
KORUMA BÖLGE KURULU
-K A R A R-

Toplantı Tarihi ve No : 25.05.2022 - 398
Karar Tarihi ve No : 25.05.2022 - 8408

Toplantı Yeri
EDİRNE

Tekirdağ İli, Çorlu İlçesi, Sarılar Mahallesi, şahıs mülkiyetine kayıtlı bulunan, “tarla” vasıflı taşınmazlar üzerinde yer alan Edirne Kültür Varlıklarını Koruma Kurulunun 12.07.1996 tarih ve 3260 sayılı kararıyla tescil edilen 17 pafta, 1616 parselde yer alan İkiztepeler I Tümülsü ile 17 pafta, 1944 parselde yer alan İkiztepeler II Tümülsü eteklerinde tarımsal faaliyet nedeniyle oluşan tahribatın değerlendirilmesi istemine ilişkin Tekirdağ Valiliği İl Kültür Turizm Müdürlüğü'nün 08.03.2022 tarih ve 2276242 sayılı yazısı ile Tümülsülerin sayısallaştırılmasına ile ilgili 20.05.2022 tarih ve 1391780 sayılı uzman raporu okundu, dosyası incelendi. Yapılan görüşmeler sonucunda;

Tekirdağ İli, Çorlu İlçesi, Sarılar Mahallesi, şahıs mülkiyetine kayıtlı bulunan, “tarla” vasıflı taşınmazlar üzerinde yer alan Edirne Kültür Varlıklarını Koruma Kurulunun 12.07.1996 tarih ve 3260 sayılı kararıyla tescil edilen 17 pafta, 1616 parselde yer alan İkiztepeler I Tümülsü ile 17 pafta, 1944 parselde yer alan İkiztepeler II Tümülsü'nün;

*2863 sayılı Kanunun 6 ncı maddesi kapsamına giren özellikler taşıması nedeniyle Korunması Gerekli Taşınmaz Kültür Varlıklarının ve Sitlerin Tespit ve Tescili Hakkında Yönetmeliğin 3 üncü ve 4 üncü maddeleri doğrultusunda, ekli 1/5000 ölçekli haritada belirlenen koordinatlı sınırlar itibarıyla I. derece arkeolojik sit alanı olarak tescilinin devamına, tescil fişinin ve paftasının uygun olduğuna,

*Taşınmazların tapu kütüğünün beyanlar hanesine, ilgili tapu müdürlüğünce, ekli paftaya göre, bir kısmının I. derece arkeolojik sit alanında kaldığına dair şerh düşülmesine,

* Taşınmazlarda koruma amaçlı imar planı yapılmaya kadar Koruma Yüksek Kurulunun 05.11.1999 tarih ve 658 sayılı ilke kararında yer alan I. derece arkeolojik sit alanı hükümlerinin geçiş dönemi koruma esasları ve kullanma koşulları olarak belirlenmesine,

*17 pafta, 1616 parselde yer alan İkiztepeler I Tümülsü ile 17 pafta, 1944 parselde yer alan İkiztepeler II Tümülsünde koordinatlarıyla belirlenen sit sınırlarda tarımsal faaliyetlerin durdurulmasına karar verildi.

ASLI GİBİDİR

AVRUPA KONSEYİ	KÜLTÜREL VARLIKLARI KORUMA ENVANTERİ K.V.K.E		SİT	ENVANTER NO :
TÜRKİYE				HARİTANO:
İLİ : TEKİRDAĞ	İLÇESİ :ÇORLU	MAHALLE KÖY: SARILAR MAHALLESİ	KADASTRO: PAFTA:ADA: PARSEL:1616	
ADI: İkiZtepeler I ITümölüsü	TÜRÜ:Tümölüs		DÖNEM: ErkenDemir Çağı-M.S.3.yy.	

GENEL TANIMI:

Tümölüsler yığma tepeler şeklinde oluşturulmuş anıt mezar tepeleridir. Türkiye'deki Tümölüs tipinin yaygın olduğu yerlerden birisi Trakya'dır. En çokbilinen biçim konik olmak üzere, küre, yarım küre, biçimsiz tümsekler gibi çeşitli tipleri bulunmaktadır. Tümölüsler mezar tipine göre: platformlar, çukurlular, mezarodalılar, lahitliler ve basit mezar olmak üzere beş ayrı grupta incelenebilir. Nadiren tek, çoğunlukla gruplar halinde bulunurlar.

T.C.

KÜLTÜR VE TURİZM BAKANLIĞI

ŞİMDİKİ TEHLİKELER:

**EDİRNE KÜLTÜR VARLIKLARINI
KORUMA BÖLGE KURULU**

Tarımsal Faaliyetler

UYGUNDUR

ŞİMDİKİ DURUMU:

"Tarla" vasıflı taşınmaz üzerinde yer almakta olup, tarımsal faaliyetler sonucu tahrip edilmiştir.

SİT POTANSİYELİ:

1. Derece Arkeolojik Sit Alanı

KORUMA DERESESİ:

1. Derece Arkeolojik Sit Alanı

ŞİMDİKİ KORUMA:

1. Derece Arkeolojik sit alanı

Yusuf ŞAMİLOĞLU
Müdür

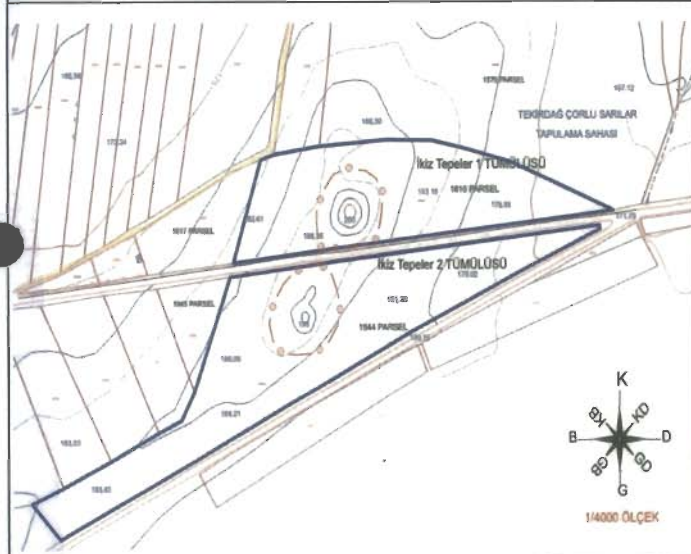
ÖNERİLEN KORUMA:

"1. Derece Arkeolojik Sit Alanı" olarak tescil edilmesi ve koruma sınırının belirlenmesi. Bölgedeki güvenlik birimleri tarafından izlenmesi. Definecilik faaliyetlerinin önüne geçilmesi.

GÖZLEMLER:

Sarılar Mahallesi sınırları içerisinde Balabanlı Mahallesi, yolunun sapağında bulunan 17 pafta 1616 parselde tarla vasıflı taşınmazda yer alan Tümölüs 9-10 metre yüksekliğinde yaklaşık 70-75 metre çapında olup, tarım faaliyetleri devam etmesi nedeniyle eteklerinde tahribat oluşmuştur.

VAZİYET PLANI



FOTOĞRAF



KOORDİNATLAR :

HAZIRLAYANLAR : Figen BAYRAKTAR Arkeolog *Şişir*
Hakan ERDEN Harita Mühendisi *Hakan*

FOTOĞRAF ÇEKİM TARİHİ : 01.04.2022

EKLER:

RAPOR	Var
FOTOĞRAF	Var
HARİTA	Var
KROKİ	Var

KONTROL EDEN:
Yusuf ŞAMİLOĞLU
Müdür

KURUL ONAYI:

[Handwritten signatures and stamps]

YAYINDIZINI

**E.K.V.K. Kurulunun 25.05.2022
Tarih ve 8408 sayılı karar ekidir.**

REVİZYON:

KURUL KARARLARI:

AVRUPA KONSEYİ	KÜLTÜREL VARLIKLARI KORUMA ENVANTERİ K.V.K.E		SİT	ENVANTER NO :
TÜRKİYE				HARİTANO:
İLİ : TEKİRDAĞ	İLÇESİ :ÇORLU	MAHALLE KÖY: SARILAR MAHALLESİ	KADASTRO: PAFTA:ADA: PARSEL:1944	
ADI: İkiztepeliler II Tümüülüğü	TÜRÜ:Tümüülüş		DÖNEM: ErkenDemir Çağı-M.S.3.yy.	

GENEL TANIMI:

Tümüülüşler yığma tepeler şeklinde oluşturulmuş anit mezar tepeleridir. Türkiye'deki Tümüülüş tipinin yaygın olduğu yerlerden birisi Trakya'dır. En çok bilinen biçim konik olmak üzere, küre, yarım küre, biçimsiz tümsekler gibi çeşitli tipleri bulunmaktadır. Tümüülüşler mezar tipine göre; platformlular, çukurtular, mezarodakılar, lahitliler ve basit mezar olmak üzere beş ayrı grupta incelenebilir. Nadiren tek, çoğunlukla gruplar halinde bulunurlar.

T.C.

KÜLTÜR VE TURİZM BAKANLIĞI

ŞİMDİKİ TEHLİKELER:

EDİRNE KÜLTÜR VARLIKLARINI
KORUMA BÖLGE KURULU

Tarımsal Faaliyetler

UYGUNDUR

ŞİMDİKİ DURUMU:

"Taria" vasıflı taşınmaz üzerinde yer almakta olup, tarımsal faaliyetler sonucu tahrip edilmiştir.

SİT POTANSİYELİ:

1. Derece Arkeolojik Sit Alanı

KORUMA DEREJESİ:

1. Derece Arkeolojik Sit Alanı

ŞİMDİKİ KORUMA:

1. Derece Arkeolojik sit alanı

Yusuf ŞAMLOĞLU
Müdür

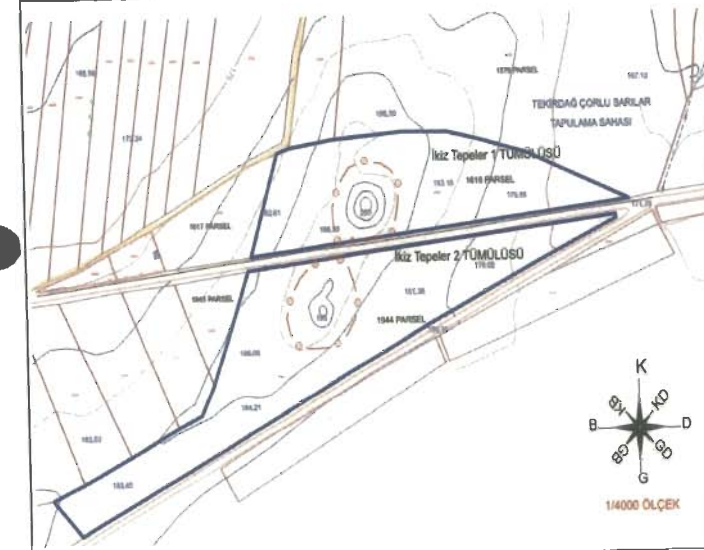
ÖNERİLEN KORUMA:

"1. Derece Arkeolojik Sit Alanı" olarak tescil edilmesi ve koruma sınırının belirlenmesi. Bölgedeki güvenlik birimleri tarafından izlenmesi. Definecilik faaliyetlerinin önüne geçilmesi.

GÖZLEMLER:

Sarılar Mahallesi, 17 pafta, 1944 parselde yer alan Tümüülüş İkiztepeliler I Tümüülüşü ile yolun iki tarafında yer almaktadır. 5-6 metre yüksekliğinde yaklaşık 45-50 metre çapında olan ikiztepeliler II Tümüülüşünde de tarım devam etmektedir.

VAZİYET PLANI



FOTOĞRAF



KOORDİNATLAR :

HAZIRLAYANLAR : Figen BAYRAKTAR Arkeolog *Figen*
Hakan ERDEN Harita Mühendisi *Hakan*

YAYINDIZINI

E.K.V.K. Kurulunun 25.05.2022
Tarih ve 3408 sayılı karar ekidir.

FOTOĞRAF ÇEKİM TARİHİ : 01.04.2022

EKLER:

RAPOR

FOTOĞRAF

HARİTA

KROKİ

KONTROL EDEN:

Yusuf ŞAMLOĞLU

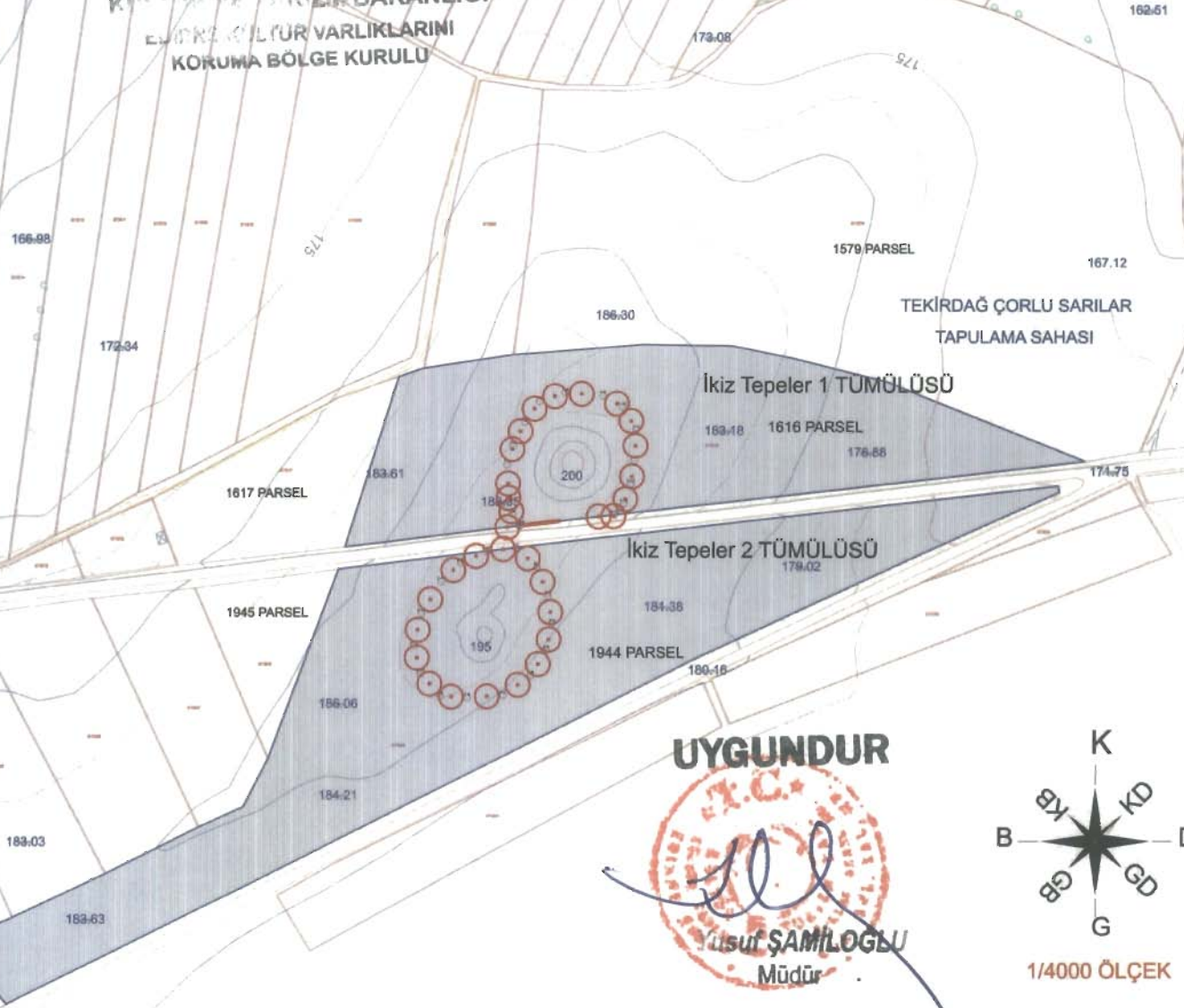
Müdür

KURUL ONAYI:

REVİZYON:

KURUL KARARLARI:

KÜLTÜR VE TURİZM BAKANLIĞI
EMEKLENEBİLİR VARLIKLARINI
KORUMA BÖLGE KURULU



TEKİRDAĞ İLİ ÇORLU İLÇESİ SARILAR MAH.

1616 PARSEL İKİZTEPELER 1-1944 PARSEL İKİZTEPELER 2 TÖMÜLÜSÜ
1. DERECE ARKEOLOJİK SİT ALANI

E.K.V.K. Kurulunun 25.05.2022
Tarih ve 8408 sayılı karar ekidir.

1616 PARSEL İKİZTEPELER 1

Nokta No	Y	X
1-1	557246.780	4556236.762
1-2	557242.094	4556244.429
1-3	557240.362	4556253.297
1-4	557239.125	4556276.087
1-5	557243.330	4556288.100
1-6	557250.750	4556303.576
1-7	557260.223	4556316.669
1-8	557276.927	4556322.384
1-9	557301.105	4556320.626
1-10	557313.924	4556313.115
1-11	557322.828	4556298.629
1-12	557321.556	4556278.701
1-13	557319.012	4556263.650
1-14	557314.560	4556250.930
1-15	557308.644	4556243.892
1-16	557247.656	4556236.883

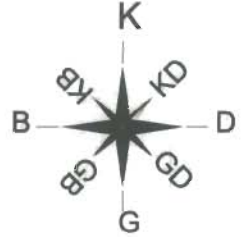
1944 PARSEL İKİZTEPELER 1

Nokta No	Y	X
2-1	557244.726	4556222.790
2-2	557258.562	4556210.581
2-3	557265.583	4556191.654
2-4	557268.331	4556173.948
2-5	557264.667	4556156.852
2-6	557254.593	4556140.673
2-7	557236.582	4556127.851
2-8	557213.382	4556126.325
2-9	557195.814	4556127.410
2-10	557183.349	4556141.911
2-11	557179.024	4556159.718
2-12	557184.112	4556180.579
2-13	557196.831	4556201.185
2-14	557209.551	4556213.141
2-15	557226.211	4556220.534

UTM ITRF 96 DATUM 3 DERECELİK

UYGUNDUR

Yusuf ŞAMLOĞLU
Müdür



1/4000 ÖLÇEK

F19D14B (1/5000)

GÖSTERİM

TESCİLLİ PARSEL

1.DERECE ARK.SİT HAT

KADASTRAL HAT

Handwritten signatures and notes in blue ink, including a large signature and several smaller ones, likely representing the project team or officials involved in the site's designation.