

T.C.  
**KÜLTÜR VE TURİZM BAKANLIĞI**  
ADANA KÜLTÜR VARLIKLARINI KORUMA BÖLGE KURULU  
KARAR

Toplantı Tarihi ve No : 27.04.2022 -470  
Karar Tarihi ve No : 27.04.2022 -14742

Toplantı Yeri  
ADANA

Mersin ili, Mut ilçesi, Doğancı Mahallesi, 3. derece arkeolojik sit alanı içinde bulunan, özel mülkiyete ait 94 ada 30 ve 34 parseller ile Tapulama Harici Alanda tespit edilen kültür varlıklarının 1. derece arkeolojik sit alanı olarak tescil edilmesine ilişkin; Mersin İl Kültür ve Turizm Müdürlüğü'nün 01.06.2021 tarih ve 1414069, 28.06.2021 tarih ve 1481757, 27.10.2021 tarih ve 1852261 sayılı yazıları, Adana Kültür Varlıklarını Koruma Bölge Kurulu Müdürlüğü'nün 16.06.2021 tarih ve 1458430, 13.08.2021 tarih ve 1598976 sayılı yazıları, Adana Kültür Varlıklarını Koruma Bölge Kurulunun 25.05.2017 gün ve 8035 sayılı, 21.07.2020 gün ve 12478 sayılı, 01.09.2021 gün ve 13817 sayılı, 24.11.2021 gün ve 14110 sayılı, 24.01.2022 gün ve 14310 sayılı kararları, Adana Kültür Varlıklarını Koruma Bölge Kurulu Müdürlüğü'nün 21.02.2022 tarih ve 2225654 sayılı görüş yazısı, Mersin Büyükşehir Belediye Başkanlığı İmar ve Şehircilik Dairesi Başkanlığı'nın 11.03.2022 tarih ve 272651 sayılı görüş yazısı, Devlet Su İşleri Genel Müdürlüğü 6. Bölge Müdürlüğü'nün 2161912 sayılı görüş yazısı, Adana Kültür Varlıklarını Koruma Bölge Kurulu Müdürlüğü uzmanlarının 05.04.2022 tarih ve 1313787 sayılı yerinde inceleme raporu okundu, ekleri ve konunun işlem dosyası incelendi, yapılan görüşmeler sonucunda;

Mersin ili, Mut ilçesi, Doğancı Mahallesi, özel mülkiyete ait 94 ada 30 ve 34 parseller ile Tapulama Harici Alanda bulunan kültür varlıklarının 2863 sayılı Yasanın 6. Maddesi kapsamında kültür varlığı niteliği taşıdığı Adana Koruma Bölge Kurulu Müdürlüğü uzmanlarınca hazırlanan 05.04.2022 gün ve 1313787 sayılı rapordan anlaşıldığından kararımız eki 1/1000 ölçekli haritada koordinatlarıyla belirtildiği şekilde 1. derece arkeolojik sit alanı olarak tescil edilmesine, kararımız eki tescil fişi ve sit haritasının uygun olduğuna, Kültür ve Tabiat Varlıkları Yüksek Kurulunun, Arkeolojik Sitler, Koruma ve Kullanma Koşulları başlıklı 05.11.1999 gün ve 658 sayılı ilke kararının 1. Maddesinde belirtilen hükümlerinin geçerli olduğuna ve bu hükümlerin Geçiş Dönemi Koruma Esasları ve Kullanma Koşulları olarak kabul edilmesine karar verildi.

# DOĞANCI MAHALLESİ I. DERECE ARKEOLOJİK SİT TESCİL HARİTASI

İL:MERSİN

İLÇE:MUT

MAHALLE:DOĞANCI

ADA/PARSEL: 94/30-34, TH



ÖLÇEK:1/1000



## KOORDİNAT ÖZET ÇİZELGESİ UTM 3 ITRF 96 UTM 6 ED 50

NoktaNo	Y	X	Y2	X2
1	539128.469	4056810.044	539147.885	4055362.145
2	539136.447	4056826.182	539155.860	4055378.276
3	539138.721	4056824.445	539158.133	4055376.541
4	539143.245	4056821.146	539162.655	4055373.243
5	539150.437	4056817.357	539169.844	4055369.455
6	539153.224	4056815.889	539172.630	4055367.988
7	539153.435	4056816.298	539172.842	4055368.396
8	539160.704	4056809.971	539180.108	4055362.072
9	539162.311	4056808.309	539181.714	4055360.410
10	539161.804	4056807.586	539181.208	4055359.688
11	539161.414	4056807.805	539180.817	4055359.906
12	539153.018	4056793.228	539172.424	4055345.336
13	539149.434	4056787.162	539168.842	4055339.272
14	539137.860	4056767.562	539157.273	4055319.680
15	539136.590	4056765.407	539156.003	4055317.525
16	539129.195	4056769.821	539148.611	4055321.937
17	539117.848	4056776.036	539137.269	4055328.150
18	539122.739	4056794.435	539142.158	4055346.542
19	539123.828	4056799.530	539143.246	4055351.635
20	539125.311	4056803.290	539144.728	4055355.394
21	539125.946	4056805.805	539145.364	4055357.908
22	539126.523	4056807.911	539145.940	4055360.012

ADANA KÜLTÜR VARLIKLARINI KORUMA BÖLGE KURULUNUN 27.4.2021 GÜN VE 147/42 SAYILI KARAR EKİDİR.

ADANA KÜLTÜR VARLIKLARINI KORUMA BÖLGE KURULU ONAYI

BAŞKAN *[Signature]*

BAŞKAN YRD. *[Signature]*

ÜYE *[Signature]*

ÜYE *[Signature]*

ÜYE *[Signature]*

ÜYE *[Signature]*

ÜYE *[Signature]*

ÜYE *[Signature]*

## ALAN ÇIKTISI

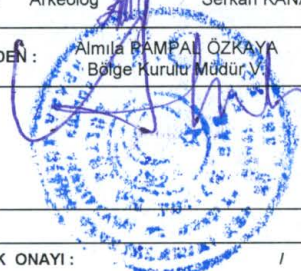
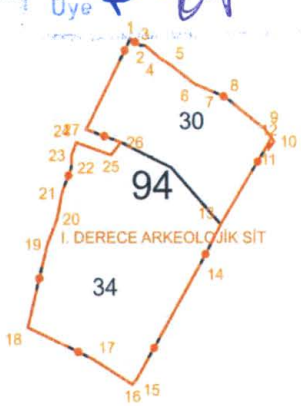


Ada	Parsel	Noktalar	HesapAlan
SİT_1		1,2,3,4,5,6,7,8,9,10,11,12,13,14,15,16,17,18,19,20,21,22	1429.465

## LEJANT

- I. DERECE ARKEOLOJİK SİT
- KADASTRAL PARSEL SINIRI

## HAZIRLAYANLAR

ESMA KİŞER ARKEOLOG KADER AVCIBAŞI MÜZE ARAŞTIRMACISI ÖMER AVCIBAŞI ARKEOLOG SERKAN KANARIĞ SANAT TARİHÇİ

AVRUPA KONSEYİ	DOĞAL VE KÜLTÜREL VARLIKLARI KORUMA ENVANTERİ	D.K.V.K.E.	<b>sit</b>	HARİTA NO:
T Ü R K İ Y E	KÜLTÜR VARLIKLARI VE MÜZELER GENEL MÜDÜRLÜĞÜ			
İLİ:	MERSİN	İLÇESİ: Mut	MAHALLE KÖY VEYA MEVKİİ: Doğançı Mahallesi	KADASTRO: PAFTA: ADA: 94 PARSEL 30-34
ADI	Doğançı Mahallesi 1. Derece Arkeolojik Sit Alanları			
GENEL TANIM : Mersin İli, Mut İlçesi, Doğançı Mahallesi, 3. Derece Arkeolojik sit alanı içerisinde 94 ada 30 ve 34 parsel numaralı taşınmazlar üzerinde yapılan sondaj çalışmaları sonucunda Doğu Roma Dönemine ait mimari, yapı kalıntılarının (düzgün mimari duvar kalıntıları, sütunce-sütun, taban döşeme, mimari öğeler) ve parselin kuzey yönünde duvar sırasının üst kısmında aynı döneme ait su kanalının ortaya çıkarıldığı görülmüştür. Ayrıca ortaya çıkan mimari yapı ile aynı kireç taşından ve aynı döneme ait olmasından dolayı in-situ olduğu düşünülen mimari yapı ile ilişkili mimari kalıntılar (sütun, kaide, döşeme vb.) tespit edilmiştir.				
ŞİMDİKİ TEHLİKELER	: Kaçak kazı			
ŞİMDİKİ DURUM	: Arsa			
SİT POTANSİYELİ	: 1. Derece Arkeolojik Sit Alanı		KORUMA DERECESELİ: 1. Derece Arkeolojik Sit Alanı	
ŞİMDİKİ KORUMA	: 1. Derece Arkeolojik Sit Alanı		HAZIRLAYANLAR: 31.03.2022 Kader AVCIBAŞI Müze Araştırmacısı Ömer AVCIBAŞI Arkeolog Esmâ KİSER Arkeolog Serkan KANARIĞ Sanat Tarihi	
ÖNERİLEN KORUMA	: 1. Derece Arkeolojik Sit Alanı		KONTROL EDEN: Almıla RAMPAL ÖZKAYA Bölge Kurulu Müdürü	
YAYIN DİZİSİ	Başkan <i>[Signature]</i> Başkan Yard. <i>[Signature]</i>			
GÖZLEMLER	Üye <i>[Signature]</i> Üye <i>[Signature]</i> Üye <i>[Signature]</i> Üye <i>[Signature]</i> Üye <i>[Signature]</i>			
HARİTALAR, FOTOĞRAFLAR				
				

HARİTALAR, FOTOĞRAFLAR



Handwritten blue ink marks, possibly initials or a signature, located at the bottom center of the page.