

T.C.  
**KÜLTÜR VE TURİZM BAKANLIĞI**  
ADANA KÜLTÜR VARLIKLARINI KORUMA BÖLGE KURULU

KARAR

TOPLANTI TARİHİ VE NO: 27.04.2022-470  
KARAR TARİHİ VE NO : 27.04.2022-14762

TOPLANTI YERİ  
ADANA

Mersin ili, Silifke ilçesi, İmamlı Mahallesinde bulunan özel mülkiyete ait 270 ada, 1 parsel ile Tapulama Harici Alanda tespit edilen arkeolojik alanın tesciline ilişkin, Mersin İl Kültür ve Turizm Müdürlüğünün 24.12.2021 tarih ve 2036065 sayılı yazısı ve ekleri, Adana Kültür Varlıklarını Koruma Bölge Kurulu Müdürlüğünün 16.01.2022 tarih ve 2108279 sayılı ile 27.02.2022 tarih ve 2240174 sayılı yazıları, Maden ve Petrol İşleri Genel Müdürlüğünün 04.03.2022 tarih ve 2022071873 sayılı yazısı, Mersin Büyükşehir Belediye Başkanlığının 25.03.2022 tarih ve 281989 sayılı yazısı, DSİ 6. Bölge Müdürlüğünün 01.04.2022 tarih ve 2165132 sayılı yazısı, Enerji ve Tabii Kaynaklar Bakanlığının 04.04.2022 tarih ve 114450 sayılı yazısı, Adana Kültür Varlıklarını Koruma Bölge Kurulu Müdürlüğü uzmanlarınca hazırlanan 19.04.2022 tarih ve 1341198 sayılı yerinde inceleme raporu ve ekleri okundu, konunun işlem dosyası incelendi, yapılan görüşmeler sonucunda;

Mersin ili, Silifke ilçesi İmamlı Mahallesinde bulunan özel mülkiyete ait 270 ada, 1 parsel ile Tapulama Harici Alanda tespit edilen kültür varlıklarının 2863 sayılı Yasanın 6. maddesi kapsamında kaldığı Adana Kültür Varlıklarını Koruma Bölge Kurulu Müdürlüğü uzmanlarınca hazırlanan 19.04.2022 tarih ve 1341198 sayılı yerinde inceleme raporundan anlaşıldığından alanın 1. Derece Arkeolojik Sit Alanı olarak tescil edilmesine, kararımız eki sit haritası ile sit fişinin uygun olduğuna, alanda Kültür ve Tabiat Varlıkları Yüksek Kurulunun, Arkeolojik Sitler, Koruma ve Kullanma Koşulları başlıklı 05.11.1999 gün ve 658 sayılı İlke Kararının 1. maddesinde belirtilen hükümlerinin geçerli olduğuna ve bu hükümlerin Geçiş Dönemi Koruma Esasları ve Kullanma Koşulları olarak kabul edilmesine karar verildi.

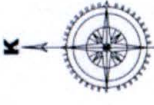
# İMAMLI I. DERECE ARKEOLOJİK SİT TESCİL HARİTASI

İL:MERSİN

İLÇE:SİLİFKE

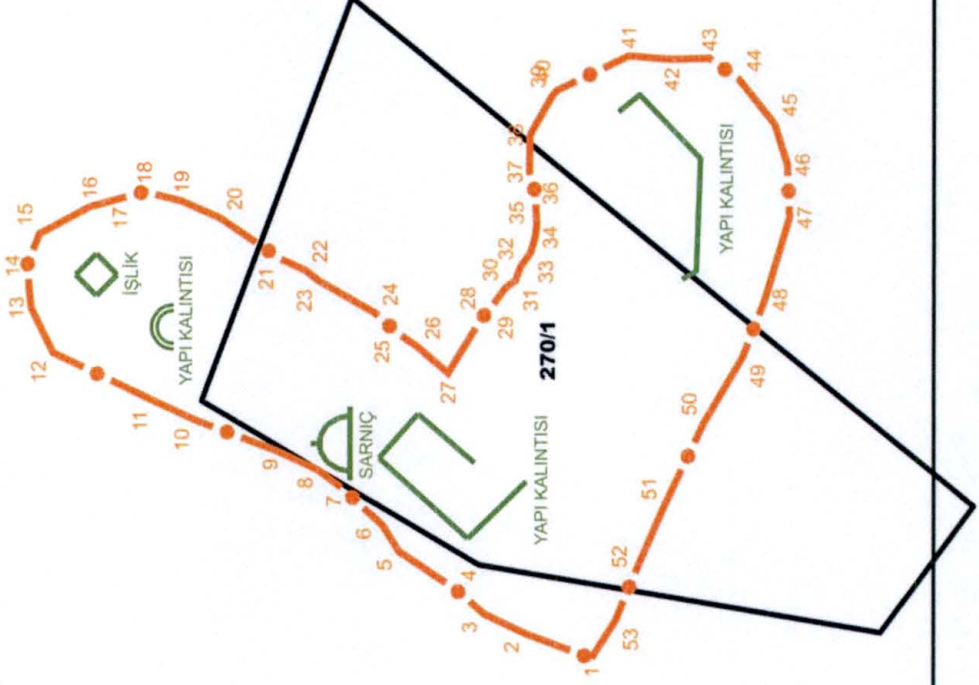
MAHALLE:İMAMLI

ADA/PARSEL: 270/1 - TH



ÖLÇEK:1/1000

271/1



ADANA KÜLTÜR VARLIKLARINI KORUMA BÖLGE KURULUNUN 27.06.2022 GÜN VE 16162 SAYILI KARAR EKİDİR.

ADANA KÜLTÜR VARLIKLARINI KORUMA BÖLGE KURULU ONAYI  
BAŞKAN  
BAŞKAN YRD.  
ÜYE  
ÜYE  
ÜYE  
ÜYE  
ÜYE  
ÜYE

LEJANT

● I. DERECE ARKEOLOJİK SİT

— KADASTRAL PARSEL SINIRI

HAZIRLAYANLAR

# İMAMLI I. DERECE ARKEOLOJİK SİT KOORDİNAT ÖZET

UTM 3 İTRF 96 UTM 6 ED 50

NoktaNo	Y	X	Y2	X2
1	583438.390	4036103.163	583440.399	4034663.407
2	583441.724	4036112.013	583443.731	4034672.254
3	583444.427	4036117.718	583446.433	4034677.957
4	583447.891	4036121.782	583449.895	4034682.019
5	583452.820	4036129.230	583454.823	4034689.464
6	583456.310	4036131.422	583458.312	4034691.655
7	583461.126	4036136.589	583463.126	4034696.820
8	583463.840	4036140.253	583465.839	4034700.483
9	583466.538	4036146.109	583468.535	4034706.336
10	583470.459	4036156.706	583472.455	4034716.929
11	583473.104	4036162.393	583475.099	4034722.613
12	583479.633	4036176.190	583481.626	4034736.405
13	583485.705	4036179.188	583487.695	4034739.402
14	583491.367	4036179.751	583493.355	4034739.965
15	583495.654	4036178.066	583497.640	4034738.281
16	583499.268	4036171.266	583501.252	4034731.483
17	583500.394	4036167.127	583502.378	4034727.346
18	583501.323	4036163.808	583503.307	4034724.029
19	583500.081	4036158.754	583502.066	4034718.977
20	583497.819	4036153.536	583499.804	4034713.760
21	583492.248	4036145.273	583494.235	4034705.501
22	583490.753	4036141.950	583492.741	4034702.179
23	583489.301	4036140.064	583491.290	4034700.293
24	583484.988	4036132.468	583486.978	4034692.701
25	583482.390	4036129.586	583484.381	4034689.820
26	583480.408	4036126.723	583482.400	4034686.958
27	583476.886	4036122.602	583478.880	4034682.839
28	583484.451	4036117.934	583486.441	4034678.172
29	583485.596	4036116.846	583487.586	4034677.085
30	583488.263	4036114.941	583490.252	4034675.181
31	583489.387	4036113.474	583491.376	4034673.714
32	583491.097	4036112.860	583493.085	4034673.100
33	583493.163	4036111.414	583495.150	4034671.655
34	583495.243	4036110.809	583497.229	4034671.050
35	583496.760	4036110.615	583498.746	4034670.856
36	583501.139	4036110.801	583503.122	4034671.042
37	583504.024	4036111.607	583506.007	4034671.848
38	583508.952	4036111.531	583510.932	4034671.772
39	583514.218	4036108.493	583516.197	4034668.735
40	583514.922	4036107.854	583516.900	4034668.097
41	583519.518	4036098.161	583521.494	4034658.407
42	583519.044	4036092.330	583521.021	4034652.578
43	583519.187	4036087.244	583521.164	4034647.494
44	583516.375	4036083.203	583518.353	4034643.455
45	583510.365	4036078.349	583512.345	4034638.603
46	583504.967	4036076.599	583506.949	4034636.853
47	583497.888	4036076.297	583499.873	4034636.552
48	583486.775	4036079.633	583488.765	4034639.886
49	583479.077	4036082.627	583481.069	4034642.879
50	583470.128	4036087.926	583472.124	4034648.176
51	583458.733	4036093.380	583460.733	4034653.628
52	583449.576	4036097.398	583451.580	4034657.644
53	583443.577	4036099.865	583445.584	4034660.110

Adana Kültür Varlıklarını  
Koruma Bölge Kurulunun  
27.04.2022 tarihli 14762 sayılı  
Kararı Ektir

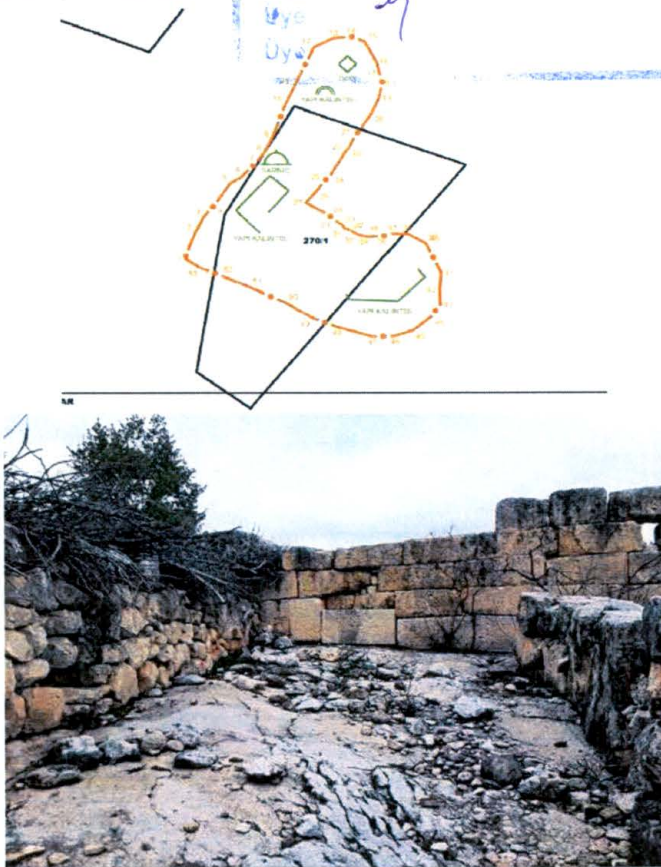


## ALAN ÇIKTISI

Ada	Parsel	Noktalar	HesapAlan
SIT_1		1,2,3,4,5,6,7,8,9,10,11,12,13, 14,15,16,17,18,19,20,21,22,23, 24,25,26,27,28,29,30,31,32,33, 34,35,36,37,38,39,40,41,42,43, 44,45,46,47,48,49,50,51,52,53	3891.514

AVRUPA KONSEYİ	DOĞAL VE KÜLTÜREL VARLIKLARI KORUMA ENVANTERİ	D.K.V.K.E.	<b>SİT</b>	HARİTA NO:
T Ü R K İ Y E	KÜLTÜR VARLIKLARI VE MÜZELER GENEL MÜDÜRLÜĞÜ			
İLİ:	MERSİN	İLÇESİ : Silifke	MAHALLE KÖY VEYA MEVKİİ : İmamlı Mah.	KADASTRO : PAFTA: ADA: 270 PARSEL:
ADI	1. Derece Arkeolojik Sit Alanı			1, THA
<b>GENEL TANIM :</b> Mersin ili, Silifke ilçesi, İmamlı Mahallesi'nde bulunan ve toprak yoldan ulaşılan 270 ada 1 parselin kuzeybatısında üst örtüsü dikdörtgen planlı, blok taşlarla çevrili, ağız kısmında yuvarlak bileziği bulunan sarnıç bulunmaktadır. 1 parsel üzerinde sarnıçın hemen güneyinde düzgün büyük blok taşlarla örülüş Antik döneme ait bir duvar örgüsü olduğu, diğer kenarların sonradan yığma moloz taşlarla örülerek ahır olarak kullanıldığı görülmüştür. 270 ada 1 parselin hemen kuzeyinde tapulama harici alanda ezme teknesi ve toplama havuzu bulunan ana kayaya oyulmuş bir ışık yapısı ile ışığın güneyinde etrafa dağılmış büyük blok taşlar ile yarım daire formunda duvar örgüsüne rastlanılmıştır. 1 parselin doğu sınırında yine tapulama harici, çallık ve kayalık alanda geometrik bezemeli ve profilli kapı lentoları, büyük blok taşlar ve mimari yapı elemanlarının olduğu görülmüştür. Alanda ayrıca pt seramik parçalarına rastlanılmıştır.				
<b>ŞİMDİKİ TEHLİKELER :</b> Tarımsal faaliyetler ve kaçak kazı				
<b>ŞİMDİKİ DURUM :</b>				
<b>SİT POTANSİYELİ :</b> 1. Derece Arkeolojik Sit Alanı			<b>KORUMA DERECESESİ :</b> 1. Derece Arkeolojik Sit Alanı	
<b>ŞİMDİKİ KORUMA :</b> Korumasız			<b>HAZIRLAYANLAR :</b> / / 2022 Kader AVCIBAŞI Müze Araştırmacısı, Esmâ KİSER Arkeolog Ali TOĞRAN Arkeolog, Ömer AVCIBAŞI Arkeolog	
<b>ÖNERİLEN KORUMA :</b> 1. Derece Arkeolojik Sit Alanı			<b>KONTROL EDEN :</b> Ayni PAMPAL Belge Kurulu Müdür V.	
<b>YAYIN DİZİSİ :</b> Başkan Başkan Yardımcısı Üye Üye Üye Üye Üye				
<b>GÖZLEMLER :</b>				
<b>REVİZYON</b> G.M.E.E.A.Y.K ONAYI : / / 2022				

**HARİTALAR, FOTOĞRAFLAR :**



Handwritten notes in blue ink at the bottom of the page, including the word 'Gözetim' and some illegible scribbles.



Handwritten blue ink text, possibly a location name or note.



Handwritten blue ink text, possibly a location name or note.