

2/20  
KA

T.C.  
KÜLTÜR VE TURİZM BAKANLIĞI  
ADANA KÜLTÜR VARLIKLARININ KORUMA BÖLGE KURULU

33.05.2886

KARAR

TOPLANTI TARİHİ VE NO: 27.04.2022-470  
KARAR TARİHİ VE NO : 27.04.2022-14760

TOPLANTI YERİ  
ADANA

Mersin ili, Silifke ilçesi, Şeytanderesi Vadisi 3. Derece Arkeolojik ve Doğal Sit Alanında bulunan Hüseyinler Mahallesi, Uluçbağı Mevkii, 109 ada, Tapulama Harici Alanda tespit edilen arkeolojik alanların tesciline ilişkin, Mersin İl Kültür ve Turizm Müdürlüğü'nün 29.11.2021 tarih ve 1946372 sayılı yazısı ve ekleri, Adana Kültür Varlıklarını Koruma Bölge Kurulu Müdürlüğü'nün 25.12.2021 tarih ve 2032347 sayılı ile 23.02.2022 tarih ve 2232117 sayılı yazıları, Mersin Büyükşehir Belediye Başkanlığı'nın 25.03.2022 tarih ve 282031 sayılı yazısı, DSİ 6. Bölge Müdürlüğü'nün 01.04.2022 tarih ve 2162431 sayılı yazısı, Enerji ve Tabii Kaynaklar Bakanlığının 30.03.2022 tarih ve 112926 sayılı yazısı ve ekleri, Adana Kültür Varlıklarını Koruma Bölge Kurulu Müdürlüğü uzmanlarınca hazırlanan 12.04.2022 tarih ve 1329261 sayılı yerinde inceleme raporu ve ekleri okundu, konunun işlem dosyası incelendi, yapılan görüşmeler sonucunda;

Mersin ili, Silifke ilçesi, Şeytanderesi Vadisi 3. Derece Arkeolojik ve Doğal Sit Alanında bulunan Hüseyinler Mahallesi, Uluçbağı Mevkii, 109 ada, Tapulama Harici Alanda tespit edilen kültür varlıklarının 2863 sayılı Yasanın 6. maddesi kapsamında kaldığı Adana Kültür Varlıklarını Koruma Bölge Kurulu Müdürlüğü uzmanlarınca hazırlanan 12.04.2022 tarih ve 1329261 sayılı yerinde inceleme raporundan anlaşıldığından alanların 1. Derece Arkeolojik Sit Alanı olarak tescil edilmesine, kararımız eki sit haritalarının ve sit fişlerinin uygun olduğuna, Adana Kültür Varlıklarını Koruma Bölge Kurulunun 27.05.2021 tarih 13498 sayılı kararıyla süresi uzatılan Şeytan Deresi Vadisi Çakışık Sit Alanları Geçiş Dönemi Koruma Esasları ve Kullanma Koşullarının geçerli olduğuna karar verildi.

İLİ: MERSİN

HÜSEYİNLER MAHALLESİ 1.DERECE ARKEOLOJİK

İLÇESİ: SİLİFKE

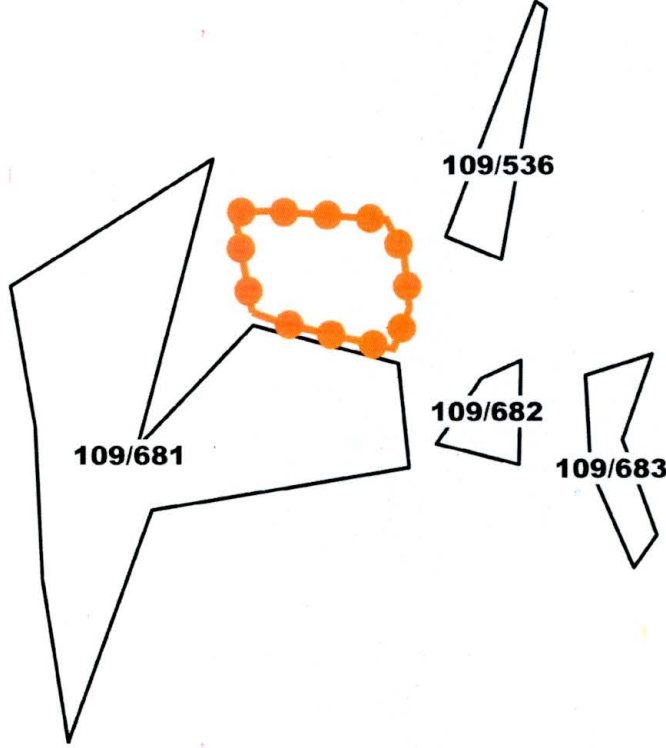
SİT ALANI TESCİL HARİTASI

MAHALLESİ: HÜSEYİNLER

ADA/PARSEL: THA



ÖLÇEK: 1/2000



(Not: Dönüşüm vb. Kaynaklı Sapmalarda, Çizim Esas Alınacaktır)

1.DERECE ARKEOLOJİK SİT ALANI KOORDİNATLARI

UTM 3 ED 50

UTM 6 ITRF 96

NoktaNo	Y	X	Y2	X2
6	598100.950	4042865.649	598026.224	4041073.776
5	598099.388	4042880.317	598024.663	4041088.438
7	598096.477	4042854.384	598021.753	4041062.516
4	598094.594	4042889.989	598019.870	4041098.106
8	598065.968	4042861.416	597991.256	4041069.545
3	598062.809	4042892.367	597988.098	4041100.483
1	598057.193	4042864.512	597982.485	4041072.639
2	598052.209	4042892.146	597977.503	4041100.263

LEJAND

 BİRİNCİ DERECE ARKEOLOJİK SİT SINIRI

ADANA KÜLTÜR VARLIKLARINI

KORUMA BÖLGE KURULUNUN 27.04.2022

GÜN VE 114760 SAYILI KARAR EKİDİR

ADANA KÜLTÜR VARLIKLARINI KORUMA

BÖLGE KURULU ONAYI

BAŞKAN

BAŞKAN YRD.

ÜYE

ÜYE

ÜYE

ÜYE


ÜYE

ÜYE

Tespit ekibinin önerisi doğrultusunda tarafınca hazırlanmıştır.

  
Neslihan AKÇA  
Şehir Plancısı

  
Ömer AVCIBAŞI  
Arkeolog

  
Kader AVCIBAŞI  
Müze Araştırmacısı

  
Ali TOĞRAN  
Arkeolog

İLİ: MERSİN

HÜSEYİNLER MAHALLESİ 1.DERECE ARKEOLOJİK

İLÇESİ: SİLİFKİ

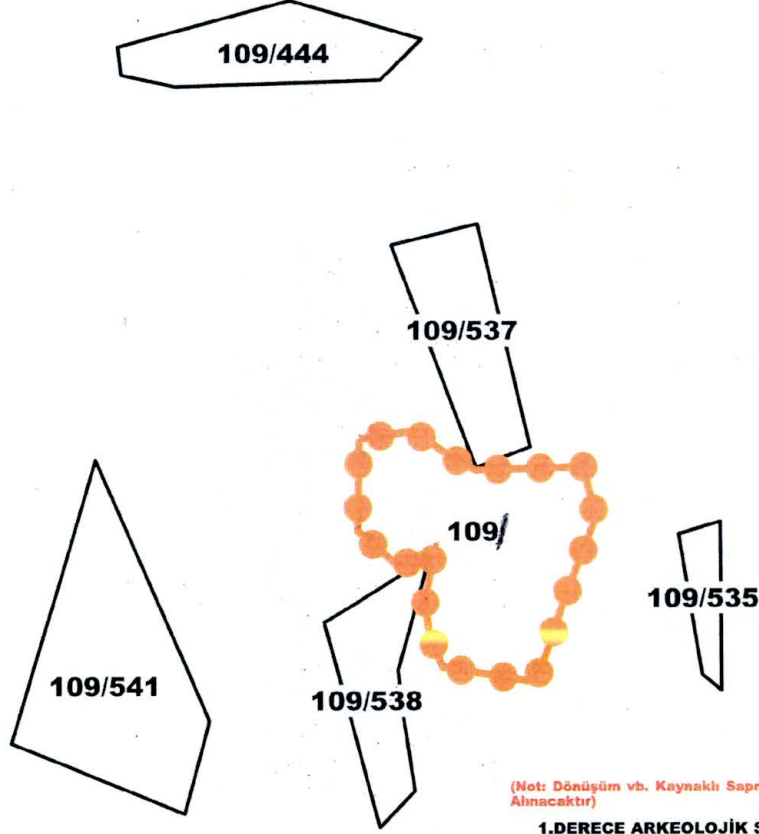
SİT ALANI TESCİL HARİTASI

MAHALLESİ: HÜSEYİNLER

ADA/PARSEL: THA



ÖLÇEK: 1/2000



UTM 3 ED 50

1.DERECE ARKEOLOJİK SİT ALANI KOORDİNATLARI  
UTM 6 ED 50

NoktaNo	Y	X	Y2	X2
6	598132.218	4043061.390	598132.218	4043061.390
5	598128.727	4043075.227	598128.727	4043075.227
7	598123.128	4043037.993	598123.128	4043037.993
8	598118.887	4043024.855	598118.887	4043024.855
9	598115.545	4043015.900	598115.545	4043015.900
4	598098.611	4043074.418	598098.611	4043074.418
3	598094.232	4043076.391	598094.232	4043076.391
10	598089.453	4043019.965	598089.453	4043019.965
13	598087.120	4043052.978	598087.120	4043052.978
11	598085.580	4043029.454	598085.580	4043029.454
12	598084.437	4043038.431	598084.437	4043038.431
2	598080.959	4043085.145	598080.959	4043085.145
14	598077.254	4043047.819	598077.254	4043047.819
1	598065.931	4043082.910	598065.931	4043082.910
15	598065.629	4043057.710	598065.629	4043057.710

LEJAND

BİRİNCİ DERECE ARKEOLOJİK SİT SINIRI

ADANA KÜLTÜR VARLIKLARINI  
KORUMA BÖLGE KURULUNUN 27.06.2022  
GÜN VE 14360...SAYILI KARAR EKİDİR

ADANA KÜLTÜR VARLIKLARINI KORUMA  
BÖLGE KURULU ONAYI

BAŞKAN  
BAŞKAN YRD.  
ÜYE  
ÜYE  
ÜYE  
ÜYE  
ÜYE  
ÜYE  
ÜYE

Tespit ekibinin önerisi doğrultusunda  
tarafımca hazırlanmıştır.

Neshan AKÇA  
Şehir Plancısı

Ömer AVCIBAŞI  
Arkeolog

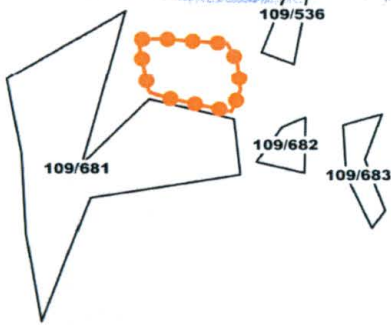
Kader AVCIBAŞI  
Müze Araştırmacısı

Ali TOĞRAN  
Arkeolog




AVRUPA KONSEYİ	DOĞAL VE KÜLTÜREL VARLIKLARI KORUMA ENVANTERİ	D.K.V.K.E.	<b>SİT</b>	HARİTA NO:
T Ü R K İ Y E	KÜLTÜR VARLIKLARI VE MÜZELER GENEL MÜDÜRLÜĞÜ			
İLİ :	MERSİN	İLÇESİ : Silifke	MAHALLE KÖY VEYA MEVKİL : Hüseyinler Mah.	KADASTRO :
ADI	1. Derece Arkeolojik Sit Alanı			PAFTA: ADA: 109 PARSEL: THA
GENEL TANIM :				
Mersin ili, Silifke ilçesi, Şeytan Deresi Vadisi 3. Derece Arkeolojik ve Doğal Sit Alanı içinde, Hüseyinler Mahallesi, Uluçbağı Mevkiinde tapulama harici alanda poligonal örgülü duvar kalıntılarına rastlanılmıştır. Antik döneme ait çiftlik yerleşimi olması muhtemel yapı kalıntısının temel seviyesinde duvar örgüsünün mevcut olduğu ve dikdörtgen planlı yapının bir kısmında taş döşemelerin bulunduğu görülmüştür.				
ŞİMDİKİ TEHLİKELER	: Tarımsal faaliyetler ve kaçak kazı			
ŞİMDİKİ DURUM	:			
SİT POTANSİYELİ	: 1. Derece Arkeolojik Sit Alanı			KORUMA DERECESİ : 1. Derece Arkeolojik Sit Alanı
ŞİMDİKİ KORUMA	: Korumasız			HAZIRLAYANLAR : / / 2022
ÖNERİLEN KORUMA	: 1. Derece Arkeolojik Sit Alanı			Kader AVCIBAŞI Müze Araştırmacısı Ali TOĞRAN Arkeolog Ömer AVCIBAŞI Arkeolog
YAYIN DİZİSİ	: Başkan ADP			KONTROL EDEN : Aımila PAMPAL Bölge Kurulu Müdür V
GÖZLEMLER	: Başkan Y: Üye Üye Üye Üye			REVİZYON
				G.M.E.E.A.Y.K ONAYI : / / 2022

HARİTALAR, FOTOĞRAFLAR :



HARİTALAR, FOTOĞRAFLAR



10A

10B

10C

10D

10E

HARİTALAR, FOTOĞRAFLAR



EA

~

~

~

~