

3/24
67

T.C.
KÜLTÜR VE TURİZM BAKANLIĞI
ADANA KÜLTÜR VARLIKLARINI KORUMA BÖLGE KURULU
KARAR

01.00.981

TOPLANTI TARİHİ VE NO: 18.05.2022-475
KARAR TARİHİ VE NO : 18.05.2022-14886

TOPLANTI YERİ
ADANA

Adana İli, Seyhan İlçesi, Cemalpaşa ve Reşatbey Mahalleleri ile Yüreğir İlçesi, Karşıyaka ve Köprülü Mahallelerinde yer alan Seyhan Tren Köprüsünün tesciline ilişkin, Ulaştırma ve Altyapı Bakanlığı Altyapı Yatırımları Genel Müdürlüğünün 14.12.2021 gün ve 81386 sayılı yazısı, Seyhan Belediyesi İmar ve Şehircilik Müdürlüğünün 15.04.2022 gün ve 95693 sayılı yazısı, Adana Kültür Varlıklarını Koruma Bölge Kurulu'nun 01.11.2013 gün ve 2918 sayılı kararı, Adana Kültür Varlıklarını Koruma Bölge Kurulu Müdürlüğünün 11.04.2022 gün ve 1324667 sayılı yerinde inceleme raporu okundu, ekleri ve konunun işlem dosyası incelendi, yapılan görüşmeler sonucunda;

Adana İli, Seyhan İlçesi, Cemalpaşa ve Reşatbey Mahalleleri ile Yüreğir İlçesi, Karşıyaka ve Köprülü Mahallelerinde yer alan Seyhan Tren Köprüsünün, Gar sahası içinde yer alan tescilli taşınmaz kültür varlığı yapılarla aynı dönemde inşa edildiği, demiryolu ağının tamamlayıcı bir parçası olduğu ve 2863 sayılı yasa kapsamında kültür varlığı özelliği taşıdığı anlaşıldığından tesciline, yapı grubunun 2. grup olarak belirlenmesine, kararımız eki tescil fişi ve korunma alanı sınırlarını gösteren haritanın uygun olduğuna karar verildi.

SEYHAN TREN KÖPRÜSÜ TESCİL VE KORUNMA ALANI HARİTASI

İL: ADANA

İLÇE: SEYHAN/YÜREĞİR

MAHALLE: CEMALPAŞA, REŞATBEY/ KARŞIYAKA, KÖPRÜLÜ

ADA/PARSEL: 673/1, 1467/93, 94, TH

12677/2

12677/1

675/2

675/1

675/7

15421/3

673/1

TH

4436/47

1456/1025

1456/1026

1456/546

1456/926

726/12

727/13

727/1

726/2

726/43

777/76



1/2500

SEYHAN NEHRI

SEYHAN TREN KÖPRÜSÜ

1467/93

TH-YOL

1467/94

ALAN ÇIKTISI

Ada	HesapAlan	Noktalar
KORUNMA ALANI	33027.487	5,6,7,8,9,10,11,12,13,14,15,16,17,18,19
KÖPRÜ	3337.548	1,2,3,4

LEJANT
KORUNMA ALANI
SEYHAN TREN KÖPRÜSÜ SINIRI
KADASTRAL PARSEL SINIRI

HAZIRLAYANLAR

GÜNEŞ TÜRKMEN
MİMAR

RUMEYSA ÇETİN
HARİTA MÜHENDİSİ

SEYHAN NEHRI


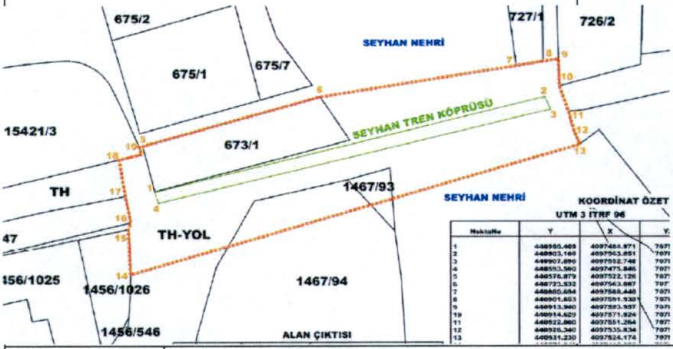

SEYHAN NEHRI

UTM 3 İTRF 96

UTM 6 ED 50

NoktaNo	Y	X	Y2	X2
1	440590.469	4097484.971	707570.849	4098356.437
2	440903.169	4097563.051	707880.962	4098444.343
3	440907.696	4097552.748	707885.812	4098434.188
4	440593.500	4097475.846	707574.167	4098347.411
5	440578.079	4097522.126	707557.293	4098393.187
6	440723.532	4097563.087	707701.397	4098438.716
7	440880.694	4097588.448	707857.695	4098469.022
8	440901.653	4097591.938	707878.536	4098473.171
9	440913.940	4097593.957	707890.755	4098475.576
10	440914.629	4097571.924	707892.138	4098453.574
11	440922.000	4097551.264	707900.158	4098433.155
12	440926.340	4097535.834	707904.982	4098417.868
13	440931.230	4097524.174	707910.238	4098406.367
14	440571.240	4097416.606	707553.783	4098287.494
15	440569.436	4097454.268	707550.793	4098325.082
16	440571.552	4097459.893	707552.731	4098330.773
17	440567.150	4097481.611	707547.646	4098352.343
18	440562.025	4097511.680	707541.575	4098382.239
19	440580.271	4097516.216	707559.670	4098387.348

Adana Kültür Varlıklarını
Koruma Bölge Kurulunun
18.05.2022 gün. 14.886 sayılı
Karar Eki

AVRUPA KONSEYİ		DOĞAL VE KÜLTÜREL VARLIKLARI KORUMA ENVANTERİ (D.K.V.K.E.)			ANIT	Envanter No:																																																														
T Ü R K İ Y E		KÜLTÜR VARLIKLARI VE MÜZELER GENEL MÜDÜRLÜĞÜ				Harita No:																																																														
İLİ:	ADANA	İLÇESİ:	SEYHAN	MAHALLE / MEVKİİ:			YAPI GRUBU																																																													
SOKAK / NO:				PAFTA:	ADA:	PARSEL:	KORUMA DERECESE		1 2																																																											
ADI:	Yapı Kalıntısı	YAPTIRAN:				YAPAN:	MİMARİ ÇAĞI:																																																													
		YAPIM TARİHİ:				KİTABE:	VAKFIYE:																																																													
GENEL TANIM:	Seyhan Tren Köprüsü çelik kafes sistemi ile inşa edilmiştir. 5 adet taş ayak üzerine oturmaktadır.																																																																			
KORUMA DURUMU:	İYİ	TAŞIYICI YAPI	DIŞ YAPI	ÜST YAPI	İÇ YAPI	SÜSLEME ELEMANI	RUTUBET	YOK																																																												
	ORTA							İZİ VAR																																																												
	KÖTÜ								ÖNEMLİ																																																											
VAZİYET PLANI:	FOTOĞRAF:																																																																			
	<table border="1"> <thead> <tr> <th colspan="4">KOORDİNAT ÖZET</th> </tr> <tr> <th colspan="4">UTM 3 İTRF 96</th> </tr> <tr> <th>Nokta</th> <th>X</th> <th>Y</th> <th>Z</th> </tr> </thead> <tbody> <tr><td>1</td><td>48855.488</td><td>489746.871</td><td>787</td></tr> <tr><td>2</td><td>48855.188</td><td>489751.851</td><td>787</td></tr> <tr><td>3</td><td>48855.088</td><td>489752.748</td><td>787</td></tr> <tr><td>4</td><td>48855.088</td><td>489747.848</td><td>787</td></tr> <tr><td>5</td><td>48855.078</td><td>489752.128</td><td>787</td></tr> <tr><td>6</td><td>48855.028</td><td>489752.887</td><td>787</td></tr> <tr><td>7</td><td>48855.024</td><td>489758.448</td><td>787</td></tr> <tr><td>8</td><td>48855.023</td><td>489759.328</td><td>787</td></tr> <tr><td>9</td><td>48855.088</td><td>489759.937</td><td>787</td></tr> <tr><td>10</td><td>48855.028</td><td>489771.524</td><td>787</td></tr> <tr><td>11</td><td>48855.088</td><td>489751.254</td><td>787</td></tr> <tr><td>12</td><td>48855.048</td><td>489751.534</td><td>787</td></tr> <tr><td>13</td><td>48855.238</td><td>489751.174</td><td>787</td></tr> </tbody> </table>									KOORDİNAT ÖZET				UTM 3 İTRF 96				Nokta	X	Y	Z	1	48855.488	489746.871	787	2	48855.188	489751.851	787	3	48855.088	489752.748	787	4	48855.088	489747.848	787	5	48855.078	489752.128	787	6	48855.028	489752.887	787	7	48855.024	489758.448	787	8	48855.023	489759.328	787	9	48855.088	489759.937	787	10	48855.028	489771.524	787	11	48855.088	489751.254	787	12	48855.048	489751.534
KOORDİNAT ÖZET																																																																				
UTM 3 İTRF 96																																																																				
Nokta	X	Y	Z																																																																	
1	48855.488	489746.871	787																																																																	
2	48855.188	489751.851	787																																																																	
3	48855.088	489752.748	787																																																																	
4	48855.088	489747.848	787																																																																	
5	48855.078	489752.128	787																																																																	
6	48855.028	489752.887	787																																																																	
7	48855.024	489758.448	787																																																																	
8	48855.023	489759.328	787																																																																	
9	48855.088	489759.937	787																																																																	
10	48855.028	489771.524	787																																																																	
11	48855.088	489751.254	787																																																																	
12	48855.048	489751.534	787																																																																	
13	48855.238	489751.174	787																																																																	
GÖZLEMLER:	Seyhan tren köprüsü demiryolu ağının bir parçası olup, aktif olarak kullanılmaktadır.																																																																			
BUGÜNKÜ SAHİBİ:	T.C.D.D.			BAKIMDAN SORUMLU OLAN:	T.C.D.D.																																																															
YAPILAN ONARIMLAR:	TCDD tarafından bakımı yapılmaktadır.																																																																			
AYRINTILI TANIM:	<p>Demiryolu yapıları, 2863 sayılı yasanın 6. maddesi (a) bendinde belirtilen 19.yy. sonuna kadar yapılmış yapılarından ve dönemlerinin teknik gelişme düzeyinin en belirgin temsilcileri olması, demiryolu mimarisinin, endüstri çağını başlatıcı teknik atılımlarını içinde barındıran ve erken endüstri çağı teknolojisi tarihinin çoğu veri ve ipucunun sadece demiryolu tesislerinde bulunması, mimari özellikleri yanı sıra döneminin sosyo ekonomik ve toplumsal göstergeleri olarak değerlendirilmesinden dolayı "korunması gerekli taşınmaz kültür varlığı" olarak tescil edilmektedir. Söz konusu demir köprü de demiryolu ulaşım ağı içinde anılan yapıların bir parçasıdır.</p> <p>Demirköprü, Seyhan Nehri üzerinde, Seyhan ve Yüreğir İlçelerini demiryolu ile birleştiren, Adana Reşatbey ile Sinanpaşa arasındaki tarihi köprü, 1. Dünya Savaşı'nın başlangıcından önce, 1912 yılında Almanlar tarafından inşa edilmiştir. Uzunluğu 530 metredir. Aktif olarak kullanılan Seyhan Tren Köprüsü çelik kafes sistemi ile inşa edilmiştir. 5 adet taş ayak üzerine oturmaktadır. Köprü'nün Seyhan Nehrine denk gelen ayağı dışındaki tüm ayakları mevcuttaki park alanı içinde yer almaktadır.</p>						<table border="1"> <tr> <td rowspan="4">TEKNİK BİLGİLER:</td> <td>ISITMA SİSTEMİ:</td> <td></td> </tr> <tr> <td>KANALİZASYON:</td> <td></td> </tr> <tr> <td>SU:</td> <td></td> </tr> <tr> <td>ELEKTRİK:</td> <td></td> </tr> </table>			TEKNİK BİLGİLER:	ISITMA SİSTEMİ:		KANALİZASYON:		SU:		ELEKTRİK:																																																			
TEKNİK BİLGİLER:	ISITMA SİSTEMİ:																																																																			
	KANALİZASYON:																																																																			
	SU:																																																																			
	ELEKTRİK:																																																																			
						ÖZGÜN KULLANIMI:																																																														
						Tren Köprüsü																																																														
						BUGÜNKÜ KULLANIMI:																																																														
						Tren Köprüsü																																																														
						ÖNERİLEN KULLANIMI:																																																														
						Tren Köprüsü																																																														
						HAZIRLAYANLAR:																																																														
						Güneş TÜRKMEN Mimar																																																														
						M. Evren KAYA Arkeolog																																																														
						Kenan BEŞALTI Sanat Tarihçi																																																														
						Zehra TATIL Mimar																																																														
						Rumeysa ÇETİN Harita Mühendisi																																																														
						KONTROL EDEN:																																																														
						Almila PAMPAL Bölge Kurulu Müdür V.																																																														
YAYIN DİZİNİ:																																																																				
	EKLER																																																																			

Adana Kültür Varlıklarını
Koruma Bölge Kurulunun
18.05.2022 gün 11886 sayılı
Karar Ekidir

FOTOĞRAF:

