

1/32
EİL

01.14.556

T.C.
KÜLTÜR VE TURİZM BAKANLIĞI
ADANA KÜLTÜR VARLIKLARINI KORUMA BÖLGE KURULU
KARAR

Toplantı Tarihi ve No : 27.06.2022 -478
Karar Tarihi ve No 27.06.2022 -14926

Toplantı Yeri
ADANA

Adana ili, Yüreğir ilçesi, Nacarli Mahallesi, maliye hazinesine ait 14791 ada 1 parsel ile Havraniye Mahallesi, özel mülkiyete ait 14900 ada 6 parselde tespit edilen kültür varlıklarının 1. derece arkeolojik sit alanları olarak tescil edilmesine ilişkin; Adana Çevre, Şehircilik ve İklim Değişikliği İl Müdürlüğünün 2602245 sayılı yazısı ve ekleri, Kültür Varlıklarını Koruma Bölge Kurulu Müdürlüğünün 27.02.2022 tarih ve 2236154 ve 19.04.2022 tarih ve 2421526 sayılı yazıları, Adana Büyükşehir Belediye Başkanlığı Kentsel Dönüşüm Dairesi Başkanlığının 08.06.2022 tarih ve 206716 sayılı görüş yazısı, Devlet Su İşleri Genel Müdürlüğü 6. Bölge Müdürlüğü'nün 2284313 sayılı görüş yazısı, Adana Kültür Varlıklarını Koruma Bölge Kurulu Müdürlüğü uzmanlarının 24.06.2022 tarih ve 1463594 sayılı yerinde inceleme raporu okundu, ekleri ve konunun işlem dosyası incelendi, yapılan görüşmeler sonucunda;

Adana ili, Yüreğir ilçesi, Nacarli Mahallesi, maliye hazinesine ait 14791 ada 1 parsel ile Havraniye Mahallesi, özel mülkiyete ait 14900 ada 6 parselde tespit edilen kültür varlıklarının 2863 sayılı Yasanın 6. Maddesi kapsamında kültür varlığı niteliği taşıdığı Koruma Bölge Kurulu Müdürlüğü uzmanlarınca hazırlanan 24.06.2022 gün ve 1463594 sayılı rapordan anlaşıldığından kararımız eki 1/2500 ölçekli haritada koordinatlarıyla belirtildiği şekilde 1. derece arkeolojik sit alanları olarak tescil edilmesine, kararımız eki tescil fişi ve sit haritasının uygun olduğuna, Kültür ve Tabiat Varlıkları Yüksek Kurulunun, Arkeolojik Sitler, Koruma ve Kullanma Koşulları başlıklı 05.11.1999 gün ve 658 sayılı ilke kararının 1. Maddesinde belirtilen hükümlerinin geçerli olduğuna ve bu hükümlerin Geçiş Dönemi Koruma Esasları ve Kullanma Koşulları olarak kabul edilmesine karar verildi.

NACARLI-HAVRANIYE I. DERECE ARKEOLOJİK SİT ALANLARI TESCİL HARİTASI

İL:ADANA
İLÇE:YÜREĞİR
MAHALLE:NACARLI, HAVRANIYE
ADA/PARSEL:14791/1, 14900/6



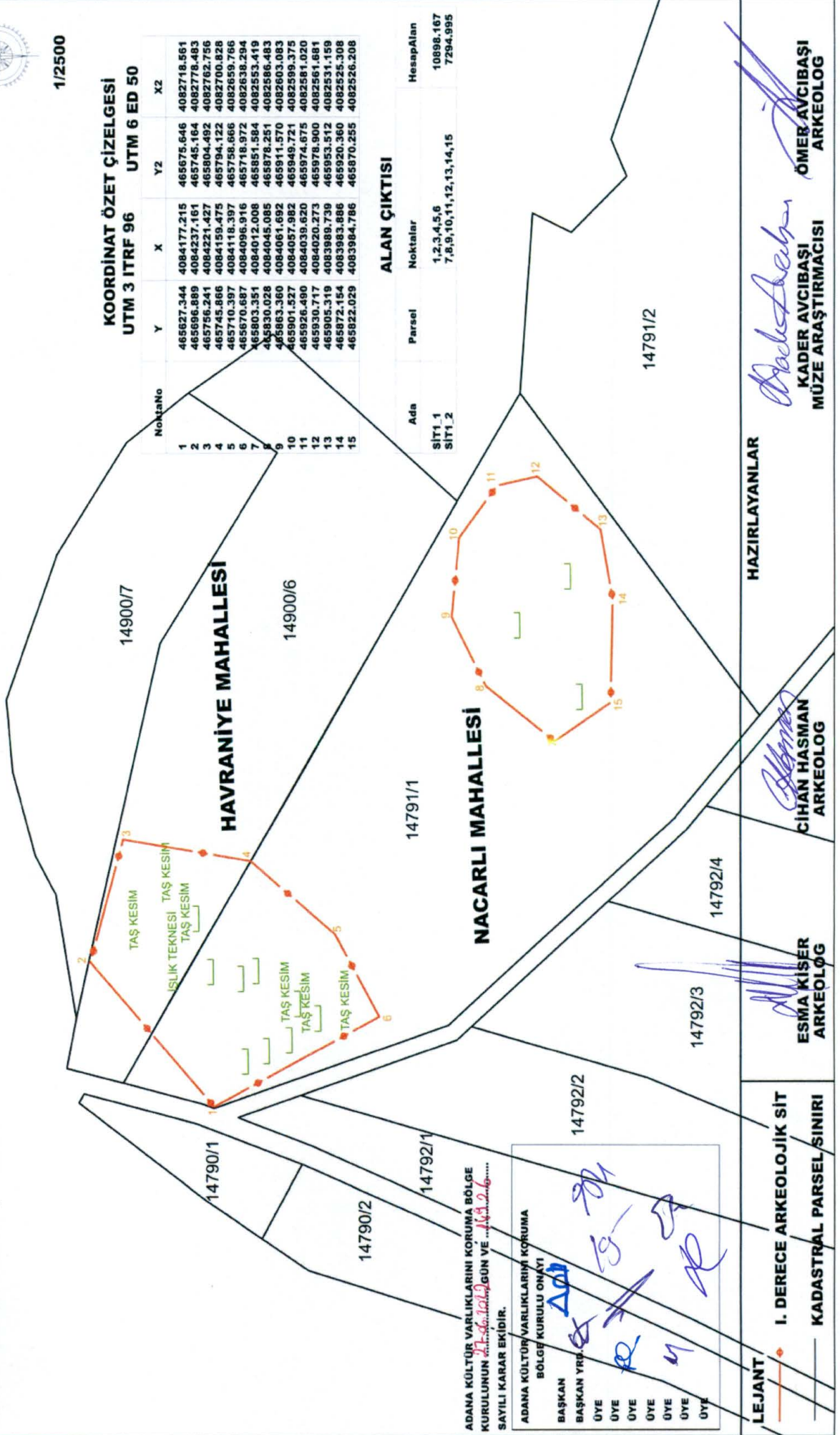
1/2500

KOORDİNAT ÖZET ÇİZELGESİ
UTM 3 İTRF 96 UTM 6 ED 50

NoktaNo	Y	X	Y2	X2
1	465627.344	4084177.215	465675.646	4082718.561
2	465696.889	4084237.161	465745.164	4082778.483
3	465756.241	4084221.427	465804.492	4082762.756
4	465745.866	4084159.475	465794.122	4082700.928
5	465710.397	4084118.397	465756.666	4082659.766
6	465670.687	4084096.916	465716.972	4082638.294
7	465603.351	4084012.008	465851.584	4082553.419
8	465830.028	4084045.085	465878.251	4082586.483
9	465863.360	4084061.692	465911.570	4082603.083
10	465901.527	4084057.982	465949.721	4082599.375
11	465926.490	4084039.620	465974.675	4082581.020
12	465930.717	4084020.273	465978.900	4082561.881
13	465905.319	4083989.739	465953.512	4082531.159
14	465872.154	4083983.886	465920.360	4082525.308
15	465822.029	4083984.786	465870.255	4082526.208

ALAN ÇIKTISI

Ada	Parsel	Noktalar	HesapAlan
SİT 1		1,2,3,4,5,6	10898.167
SİT 2		7,8,9,10,11,12,13,14,15	7294.995



ADANA KÜLTÜR VARLIKLARINI KORUMA BÖLGE KURULUNUN 14.06.2013 GÜN VE ...14.2.2013... SAYILI KARAR EKİDİR.

ADANA KÜLTÜR VARLIKLARINI KORUMA BÖLGE KURULU ONAYI
BAŞKAN YRD. [Signature]
ÜYE [Signature]
ÜYE [Signature]
ÜYE [Signature]
ÜYE [Signature]
ÜYE [Signature]
ÜYE [Signature]

LEJANT
I. DERECE ARKEOLOJİK SİT
KADASTRAL PARSEL/SINIRI

ESMA KİŞER
ARKEOLOĞ

CIHAN HASMAN
ARKEOLOĞ

HAZIRLAYANLAR

KADER AVCIBAŞI
MÜZE ARAŞTIRMACISI

ÖMER AVCIBAŞI
ARKEOLOĞ

AVRUPA KONSEYİ	DOĞAL VE KÜLTÜREL VARLIKLARI KORUMA ENVANTERİ	D.K.V.K.E.	SİT	HARİTA NO:
T Ü R K İ Y E	KÜLTÜR VARLIKLARI VE MÜZELER GENEL MÜDÜRLÜĞÜ			
İLİ:	ADANA	İLÇESİ: Yüreğir	MAHALLE KÖY VEYA MEVKİL: Nacarli-Havraniye mah.	KADASTRO : PAFTA: ADA: 14791-14900 PARSEL: 1-6
ADI	Nacarli-Havraniye 1. Derece Arkeolojik Sit Alanı			

GENEL TANIM :
Alanda kültür varlıklarının Nacarli mahallesi 14791 ada 1 parsel ile havraniye mahallesi 14900 ada 6 parselde kaldığı tespit edilmiştir. Söz konusu alanın genel olarak kayalık alandan oluştuğu çok sayıda kaya mezarının ve taş kesimlerinin bulunduğu Antik Dönem Nekropol Alanı olduğu tespit edilmiştir. Alanda herhangi bir yapılaşma bulunmamakta olup genel olarak kayalık ve makiliktir.

ŞİMDİKİ TEHLİKELER : Kaçak Kazı.

ŞİMDİKİ DURUM :

SİT POTANSİYELİ : 1. Derece Arkeolojik Sit Alanı

ŞİMDİKİ KORUMA : Korumasız

ÖNERİLEN KORUMA : 1. Derece Arkeolojik Sit Alanına Kültür Varlıklarını

YAYIN DİZİSİ :

GÖZLEMLER :

KORUMA DERECESESİ : 1. Derece Arkeolojik Sit Alanı

HAZIRLAYANLAR : 21.06.2022


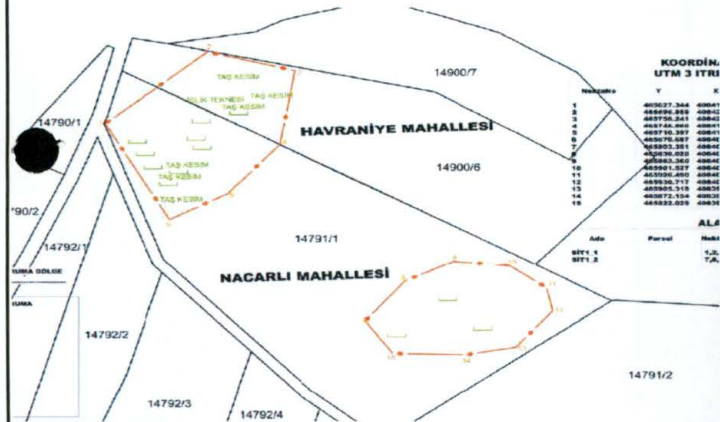
Kader AVCIBAŞI Müze Araştırmacısı Omer AVCIBAŞI Arkeolog
Esmâ KİSER Arkeolog Cihan HASMAN Arkeolog

KONTROL EDEN : M. Evren KAYA
Bölge Kurulu Müdür V.

REVİZYON

G.M.E.E.A.Y.K ONAYI : / / 2021

HARİTALAR, FOTOĞRAFLAR :



HARİTALAR, FOTOĞRAFLAR



Handwritten notes in blue ink, including several stylized symbols and arrows, possibly indicating directions or specific features related to the photographs above.