

130  
sayı

T.C.  
**KÜLTÜR VE TURİZM BAKANLIĞI**  
ADANA KÜLTÜR VARLIKLARINI KORUMA BÖLGE KURULU

01.14.511

KARAR

TOPLANTI TARİHİ VE NO: 27.06.2022-478  
KARAR TARİHİ VE NO : 27.06.2022-14924

TOPLANTI YERİ  
ADANA

Adana ili, Yüreğir İlçesi, Nacarlı (Kaşlıca) Mahallesi, özel mülkiyete ait, 151 ada 9 parsel ve Tapu tescil harici alanda bulunan kaya mezarının tesciline ilişkin; T.C. Adana Valiliği İl Kültür ve Turizm Müdürlüğü'nün 20.01.2022 gün ve 2123647 sayılı yazısı ve eki Adana Müze Müdürlüğü uzmanlarının 05.07.2021 günlü raporu, Adana Kültür Varlıklarını Koruma Bölge Kurulu Müdürlüğü uzmanlarınca hazırlanan 20.06.2022 gün ve 1451188 sayılı yerinde inceleme raporu, Adana Kültür Varlıklarını Koruma Bölge Kurulu Müdürlüğü'nün tescil sürecine görüş verilmesini talep eden 19.04.2022 gün ve 2421753 sayılı yazısı, Adana Büyükşehir Belediye Başkanlığı'nın 13.05.2022 gün ve 195419 sayılı yazısı okundu, ekleri ve konunun işlem dosyası incelendi, yapılan görüşmeler sonucunda,

Adana ili, Yüreğir İlçesi, Nacarlı (Kaşlıca) Mahallesi, özel mülkiyete ait, 151 ada 9 parsel ve Tapu tescil harici alanda bulunan kaya mezarının 2863 sayılı Yasanın 6. maddesi kapsamında taşınmaz kültür varlığı niteliği taşıdığı Koruma Bölge Kurulu Müdürlüğü uzmanlarınca hazırlanan 20.06.2022 gün ve 1451188 sayılı yerinde inceleme raporundan anlaşıldığından korunması gerekli taşınmaz kültür varlığı olarak tesciline, yapı grubunun 1. grup olarak belirlenmesine, kararımız eki haritada görülen korunma alanı sınırlarının ve anıt fişinin uygun olduğuna, rölövesinin ve restorasyon projesinin Kurulumuza iletilmesine karar verildi.

u 4

İLİ: ADANA

İLÇESİ: YÜREĞİR

MAHALLESİ: KAŞLICA(NACARLI)

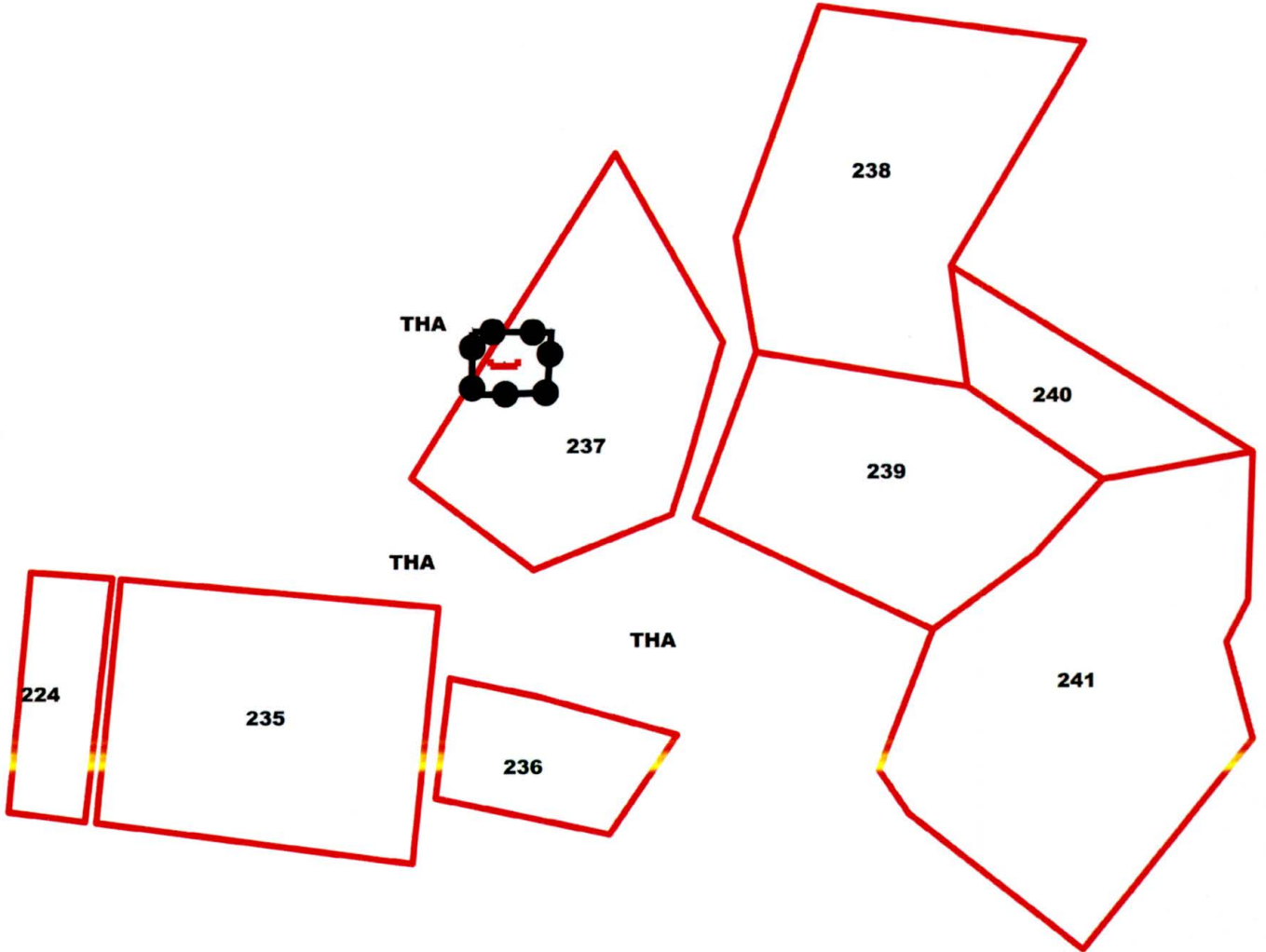
KÜLTÜR VARLIĞI: 237 PARSEL

KORUMA ALANI: 237 PARSEL,THA

# KÜLTÜR VARLIĞI (MEZAR) TESCİL VE KORUMA ALANI HARİTASI



ÖLÇEK:1/1000



## GÖSTERİM:

- KORUMA ALANI SINIRI
- KÜLTÜR VARLIĞI MEZAR

ADANA KÜLTÜR VARLIKLARINI  
KORUMA BÖLGE KURULUNUN 27.06.2022  
GÜN VE 14924 SAYILI KARAR EKİDİR

### ADANA KÜLTÜR VARLIKLARINI KORUMA

#### BÖLGE KURULU ONAYI

BAŞKAN

BAŞKAN YRD.

ÜYE

ÜYE

ÜYE

ÜYE

ÜYE



ÜYE

ÜYE

### KORUMA ALANI KÖŞE KOORDİNATLARI(3 DER-ED-50)

Nokta No	Y	X
1	465973.044	4082856.862
2	465984.809	4082856.761
3	465984.257	4082847.843
4	465972.991	4082847.465
MEZAR	465977.858	4082851.729

187 m 87 HA

AVRUPA KONSEYİ	DOĞAL VE KÜLTÜREL VARLIKLARI KORUMA ENVANTERİ DKVKE		ANIT	ENVANTER NO:					
TÜRKİYE	KÜLTÜR VARLIKLARI VE MÜZELER GENEL MÜDÜRLÜĞÜ		HARİTA NO:						
İL:ADANA	İLÇESİ: Yüreğir	MAHALLE KÖY MEVKİİ: Nacarlı(Kaşlıca)		KORUMA GRUBU					
ADRES:	PAFTA: ADA:PARSEL: 155		KORUMA DERECESİ	1.Grup Yapı X	2.Grup Yapı				
	YAPAN: -								
ADI: Kaya mezar	YAPIM TARİHİ:	YAPTIRAN:	MİMARİ ÇAĞI:						
		KİTABE:	VAKFIYE:						
GENEL TANIMI: Adana İli, Yüreğir İlçesi, Nacarlı(Kaşlıca) Mahallesi, 237 nolu parselde tespit edilen mezar									
KORUMA DURUMU:	IYI	TAŞIYICI YAPI:	DIŞ YAPI:	ÜST YAPI:	İÇ YAPI:	SÜSLEME ELEMANI:	RUTUBET :	YOK	
	ORTA								İZİ VAR
	KÖTÜ								
VAZİYET PLANI									
BUGÜNKÜ SAHİBİ: Özel Mülkiyet ve tapu tescil harici alan			BAKIMINDAN SORUMLU KURUM:						
YAPILAN ONARIMLAR:									
AYRINTILI TANIM: Parselde bulunan evin yaklaşık 10 metre kuzeybatısında zeminden yaklaşık 2 metre derinlikte açılmış olan çukurun içerisinde 60x70 cm ölçülerinde giriş açıklığı bulunan kaya mezarı doğuya doğru genişlediği ancak giriş kısmının dar ve içerisinde bir kısmının toprakla doldurulması nedeniyle iç kısma girilememiştir.			TEKNİK BİLGİLER:						
			SU						
			ELEKTRİK						
			ISITMA						
			ORJİNAL KULLANIMI:						
			BUGÜNKÜ KULLANIMI:						
			ÖNERİLEN KULLANIM:						
			TESCİL KARARI:						
			HAZIRLAYANLAR:						
			Sevim KIMIK Arkeolog						
			Hüseyin TEKİN Arkeolog						
			Neslihan AKÇA Şehir Plancısı						
			Ahmet DAMLABAKIR Harita Teknikeri						
YAYIN DİZİNİ:			EKLER:						
Adana Kültür Varlıklarını Koruma Bölge Kurulunun 27.06.2022 gün 14924 sayılı Karar Ekidir			ONAY: Almıla PAMPAL Koruma Bölge Kurulu Müdür V.						
									



← ON SW 15' HT  
 SW 15' HT  
 SW 15' HT

262