

1/35  
C12

T.C.  
**KÜLTÜR VE TURİZM BAKANLIĞI**  
ADANA KÜLTÜR VARLIKLARINI KORUMA BÖLGE KURULU

01.14.596






KARAR

TOPLANTI TARİHİ VE NO: 27.06.2022-478  
KARAR TARİHİ VE NO : 27.06.2022-14929

TOPLANTI YERİ  
ADANA

Adana ili, Yüreğir ilçesi, Zıyanlı Mahallesi, mülkiyeti maliye hazinesine ait 15103 ada 2 parselde tespiti yapılan arkeolojik alanın tescil edilmesi talebine ilişkin; Adana Çevre, Şehircilik ve İklim Değişikliği İl Müdürlüğünün 2999390 sayılı yazısı, Adana Kültür Varlıklarını Koruma Bölge Kurulunun 27.04.2022 gün ve 2452628 sayılı görüş yazısı, Adana İl Kültür ve Turizm Müdürlüğünün 10.05.2022 gün ve 2481460 sayılı, Adana Büyükşehir Belediye Başkanlığının 25.05.2022 gün ve 200055 sayılı ve 04.06.2022 gün ve 205071 sayılı, DSİ 6. Bölge Müdürlüğünün 2301254 sayılı görüş yazıları, Bölge Kurulu Müdürlüğü uzmanlarınca hazırlanan 27.04.2022 gün ve 1358579 sayılı yerinde inceleme raporu okundu, konunun işlem dosyası incelendi, yapılan görüşmeler sonucunda;

Adana ili, Yüreğir ilçesi, Zıyanlı Mahallesi, mülkiyeti maliye hazinesine ait 15103 ada 2 parselde tespiti yapılan arkeolojik alanın 2863 sayılı Yasanın 6. Maddesindeki nitelikleri taşıdığı Bölge Kurulu Müdürlüğü uzmanlarının 27.04.2022 gün ve 1358579 sayılı raporundan anlaşıldığından 3. Derece Arkeolojik Sit alanı olarak tescil edilmesine, kararımız eki tescil fişi ve haritada gösterilen sit sınırlarının uygun olduğuna karar verildi.

AVRUPA KONSEYİ	DOĞAL VE KÜLTÜREL VARLIKLARI KORUMA ENVANTERİ	D.K.V.K.E.	<b>sit</b>	ENVANTER NO:
T Ü R K İ Y E	KÜLTÜR VARLIKLARI VE MÜZELER GENEL MÜDÜRLÜĞÜ			HARİTA NO:
İLİ:	Adana	İLÇESİ: Yüreğir	MAHALLE KÖY VEYA MEVKİL: Ziyanlı	KADASTRO:
				ADA
				ADA
				15103
				PARSE
				PARSE
				L
				2
ADI	Çiriştepe 3.Derece Arkeolojik Sit Alanı			
GENEL TANIM :	<p>Adana İli, Yüreğir İlçesi, Ziyanlı Mahallesi sınırları içinde bulunan ve çevresine göre hakim bir konumda bulunan 1. Derece Arkeolojik Sit Alanı Çiriştepe Höyük komşu parseli olan 15103 ada 2 parsel nolu alanda yapılan incelemelerde alan ve etrafına yayılmış vaziyette pişmiş toprak seramik ve çatı kiremidi parçaları olduğu tespit edilmiştir. 15103 ada 2 parsel alanında bulunan seramikler ve çatı kiremitleri ışığında alanın Roma Döneminde kullanım gördüğü kanaati oluşmuştur. Söz konusu alanın 2863 sayılı yasanın 6.maddesi kapsamında tanımlanan yerlerden olduğu tespit edilmiştir.</p>			
ŞİMDİKİ TEHLİKELER	Kaçak kazı ve tahribat			
ŞİMDİKİ DURUM				
SIT POTANSİYELİ	3. Derece Arkeolojik Sit Alanı			
ŞİMDİKİ KORUMA	Korumasız.			
ÖNERİLEN KORUMA	Tescillenecek koruma altına alınmasını Koruma Bölge Kurulu Onayı			
YAYIN DİZİSİ	Üye Üye Üye Üye Üye			
GÖZLEMLER	Üye			
KORUMA DERECESİ:				
HAZIRLAYANLAR:	Cihan HASMAN Arkeolog Kader AVCIBAŞI Müze Araş.			
KONTROL EDEN:	Almila PAMPALI Bölge Kurulu Müdürü			
REVİZYON	G.M.E.E.A.Y.K ONAYI: / / 200...			
HARİTALAR, FOTOĞRAFLAR	    			

# ÇİRİŞTEPE III. DERECE ARKEOLOJİK SİT TESCİL HARİTASI

İL: ADANA

İLÇE: YÜREGİR

MAHALLE: ZİYANLI

ADA/PARSEL: 15103/2



15096/1

15102/1

15101/1

15098/14

15103/3

ÖNERİ III. DERECE ARKEOLOJİK SİT ALANI

15100/3

15103/2

15100/2

15113/8

15103/1

0/20

ÇİRİŞTEPE HÖYÜĞÜ I. DERECE ARKEOLOJİK SİT ALANI

0/19

15103/6

15103/7

15113/7

0/714

15113/6

15103/8

## KOORDİNAT ÖZET ÇİZELGESİ

UTM 3 ITRF 96

UTM 6 ED 50

NoktaNo

Y

X

Y2

X2

1  
2  
3  
4  
5  
6  
7  
8  
9  
10  
11  
12

462770.730  
462749.196  
462742.320  
462749.684  
462759.141  
462780.127  
462806.395  
462841.871  
462856.367  
462863.535  
462852.548  
462811.631

4078677.685  
4078690.133  
4078706.764  
4078723.930  
4078736.269  
4078744.855  
4078751.623  
4078754.435  
4078747.679  
4078730.917  
4078713.410  
4078694.303

730335.653  
730313.733  
730306.337  
730313.161  
730322.227  
730342.938  
730368.987  
730404.366  
730419.070  
730426.763  
730416.329  
730376.023

4080253.206  
4080264.975  
4080281.386  
4080298.779  
4080311.412  
4080320.655  
4080328.246  
4080332.171  
4080325.873  
4080309.340  
4080291.492  
4080271.105

ADANA KÜLTÜR VARLIKLARINI KORUMA BÖLGE KURULUNUN 22.08.2011 GÜN VE 10329 SAYILI KARAR EKİDİR.

ADANA KÜLTÜR VARLIKLARINI KORUMA BÖLGE KURULU ONAYI

BAŞKAN  
BAŞKAN YRD.

ÜYE  
ÜYE  
ÜYE  
ÜYE  
ÜYE  
ÜYE

## ALAN ÇIKTISI

Ada

Parsel

Noktalar

HesapAlan

SİT\_3

1,2,3,4,5,6,7,8,9,10,11,12

5947.844

## LEJANT

III. DERECE ARKEOLOJİK SİT  
MEVCUT I. DERECE ARKEOLOJİK SİT  
KADASTRAL PARSSEL SINIRI

ÇİHAN HASMAN  
ARKEOLOG

HAZIRLAYANLAR  
KADER AVCIBASI  
MÜZE ARAŞTIRMACISI

RUMEYSA CETİN  
HARİTA MÜHENDİSİ