

T.C.
KÜLTÜR VE TURİZM BAKANLIĞI
ADANA KÜLTÜR VARLIKLARINI KORUMA BÖLGE KURULU
KARAR

Toplantı Tarihi ve No : 28.06.2022 -479
Karar Tarihi ve No 28.06.2022 -14952

Toplantı Yeri
ADANA

Mersin ili, Erdemli ilçesi, Köserelli mahallesi, özel mülkiyete ait 101 ada 253 Ve 256 parseller ile mülkiyeti hazineye ait olan 101 ada 254 parsel ve tapulama harici alanda tespit edilen kültür varlıklarının bulunduğu alanın 1. derece arkeolojik sit alanı olarak tescil edilmesine ilişkin; Mersin İl Kültür ve Turizm Müdürlüğünün 16.09.2021 gün ve 1718746 sayılı, 17.09.2022 gün ve 1723997 sayılı, 30.03.2022 gün ve 2346745 sayılı yazıları ve ekleri, Adana Kültür Varlıklarını Koruma Bölge Kurulu Müdürlüğünün 11.04.2022 tarih ve 2375638 sayılı kurum görüşü isteme yazısı, Mersin Büyükşehir Belediye Başkanlığı İmar ve Şehircilik Dairesi Başkanlığının 10.05.2022 tarih ve 312342 sayılı yazısı, Devlet Su İşleri Genel Müdürlüğü 6. Bölge Müdürlüğünün bila tarih ve 2211302 sayılı görüş yazıları, Adana Kültür Varlıklarını Koruma Bölge Kurulu Müdürlüğü uzmanlarının 22.04.2022 tarih ve 1353631 sayılı yerinde inceleme raporu okundu, ekleri ve konunun işlem dosyası incelendi, yapılan görüşmeler sonucunda;

Mersin ili, Erdemli ilçesi, Köserelli mahallesi, özel mülkiyete ait 101 ada 253 ve 256 parseller ile mülkiyeti hazineye ait olan 101 ada 254 parsel ve tapulama harici alanda tespit edilen kültür varlıklarının 2863 sayılı Yasanın 6. Maddesi kapsamında korunması gerekli taşınmaz kültür varlığı niteliği taşıdığı Bölge Kurulu Müdürlüğü uzmanlarınca hazırlanan 22.04.2022 tarih ve 1353631 sayılı rapordan anlaşıldığından kararımız eki haritada koordinatlarıyla belirtildiği şekilde 1. derece arkeolojik sit alanı olarak tescil edilmesine, kararımız eki tescil fişi ve sit haritasının uygun olduğuna, Kültür ve Tabiat Varlıkları Yüksek Kurulunun, Arkeolojik Sitler, Koruma ve Kullanma Koşulları başlıklı 05.11.1999 gün ve 658 sayılı ilke kararının 1. Maddesinde belirtilen hükümlerinin geçerli olduğuna ve bu hükümlerin Geçiş Dönemi Koruma Esasları ve Kullanma Koşulları olarak kabul edilmesine, alanda kaçak kazı yapanlar hakkında suç duyurusunda bulunduğu Mersin İl Kültür ve Turizm Müdürlüğünün 17.09.2022 gün ve 1723997 sayılı yazısından anlaşıldığından yeniden suç duyurusunda bulunulmasına gerek olmadığına, adli makamlardan izin alındıktan sonra kaçak kazı çukurlarının Müzesi denetiminde kendi toprağı ile kapatılmasına, süreç tamamlanıncaya kadar alanda can ve mal güvenliği için gerekli güvenlik tedbirlerinin Belediyesince alınması/aldırılmasına karar verildi.

KÖSERELLİ I.DERECE ARKEOLOJİK SİT TESCİL HARİTASI

İL:MERSİN

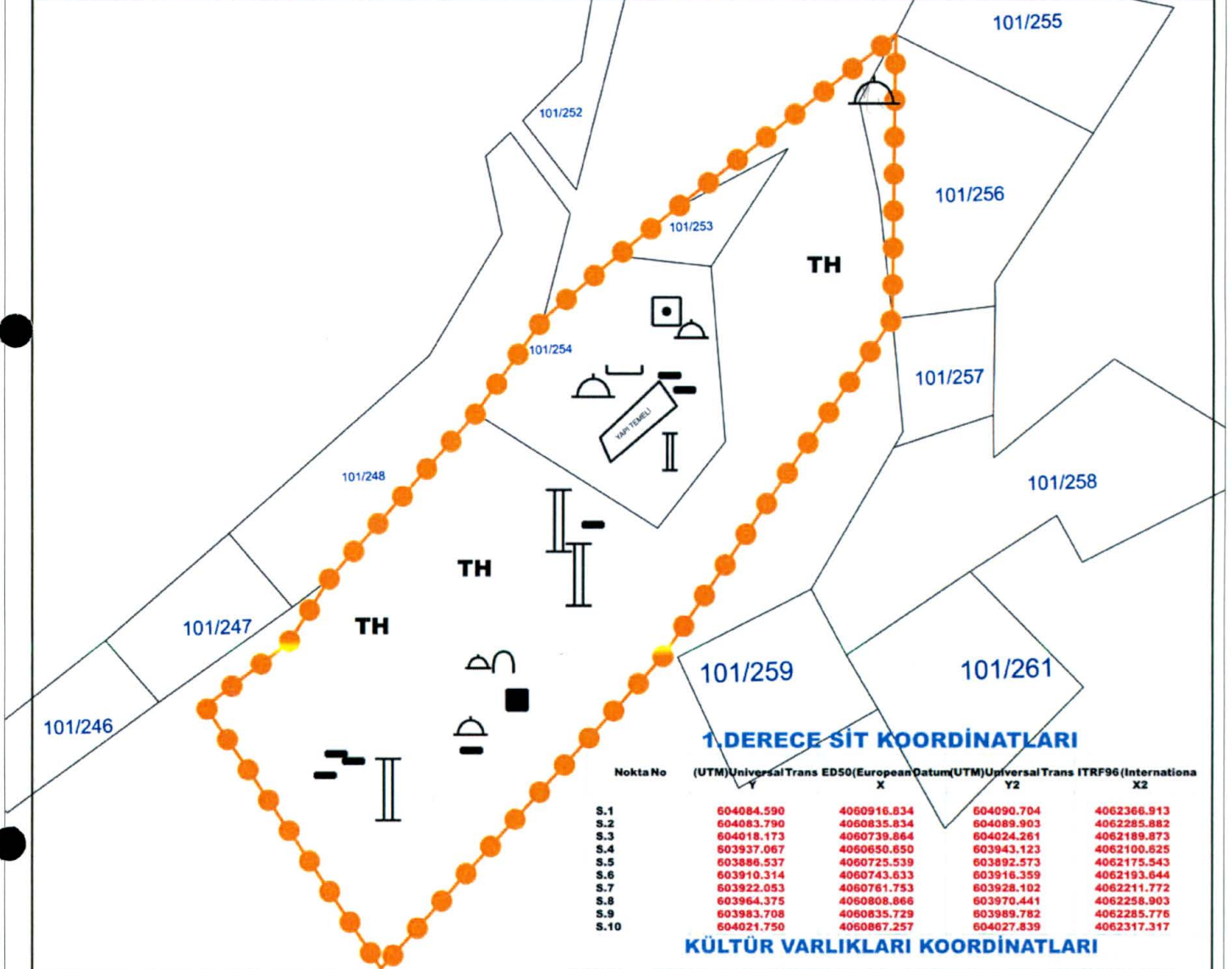
İLÇE:ERDEMLİ

MAHALLE:KÖSERELLİ

ADA/PARSEL:101/256-254-253-TH



ÖLÇEK:1/1750



Nokta No	(UTM)Universal Trans ED50(European Datum)	(UTM)Universal Trans ITRF96(Internationa	X	Y2	X2
S.1	604084.590	4060916.834	604090.704	4062366.913	
S.2	604083.790	4060835.834	604089.903	4062285.882	
S.3	604018.173	4060739.864	604024.261	4062189.873	
S.4	603937.087	4060650.850	603943.123	4062100.825	
S.5	603886.537	4060725.539	603892.573	4062175.543	
S.6	603910.314	4060743.833	603916.359	4062193.844	
S.7	603922.053	4060761.753	603928.102	4062211.772	
S.8	603964.375	4060808.866	603970.441	4062258.903	
S.9	603983.708	4060835.729	603989.782	4062285.776	
S.10	604021.750	4060867.257	604027.839	4062317.317	

KÜLTÜR VARLIKLARI KOORDİNATLARI

Nokta No	(UTM)Universal Trans ED50(European Datum)	(UTM)Universal Trans ITRF96(Internationa	X	Y2	X2
1	604022.000	4060811.000	604028.089	4062261.038	
2	604003.000	4060795.000	604009.081	4062245.031	
3	604000.000	4060802.000	604006.080	4062252.034	
4	604017.000	4060818.000	604023.087	4062268.040	
ayakta duvar	603973.000	4060727.000	603979.070	4062177.005	
dairesel duvar	603970.000	4060737.000	603976.068	4062187.009	
duvar	603963.000	4060713.000	603969.066	4062162.999	
duvar izi	604020.000	4060820.000	604026.088	4062270.041	
duvar izi	604024.000	4060816.000	604030.090	4062266.040	
kapi	603988.000	4060771.000	603994.075	4062221.022	
kapi2	603994.000	4060756.000	604000.078	4062206.016	
kafatasli meza	604007.000	4060821.000	604013.083	4062271.042	
kaya duvar izi	603998.000	4060778.000	604004.079	4062228.025	
kaya oyugu kare	604019.000	4060838.000	604025.088	4062288.048	
kemerli sarnic	603963.000	4060718.000	603969.066	4062168.001	
lento kapi	604020.000	4060795.000	604026.088	4062245.031	
lentolu kapi	603939.000	4060695.000	603945.056	4062144.992	
mezar2	604009.000	4060817.000	604015.084	4062267.040	
sarnic	604078.000	4060899.000	604084.111	4062349.072	
sarnic4	603998.000	4060814.000	604004.079	4062264.039	
sarnic3	603965.000	4060737.000	603971.066	4062187.009	
sarnic 2	604026.000	4060831.000	604032.090	4062281.046	
son duvar	603929.000	4060710.000	603935.052	4062159.998	
son duvar1	603924.000	4060742.000	603930.050	4062161.999	
son duvar2	603921.000	4060706.000	603927.049	4062155.996	

ADANA KÜLTÜR VARLIKLARINI KORUMA BÖLGE KURULUNUN 28.09.2012 GÜN VE 11.952 SAYILI KARAR EKİDİR.

ADANA KÜLTÜR VARLIKLARINI KORUMA BÖLGE KURULU ONAYI

BAŞKAN *[Signature]*

BAŞKAN YRD. *[Signature]*

ÜYE *[Signature]*

ÜYE *[Signature]*

ÜYE *[Signature]*

ÜYE *[Signature]*

ÜYE *[Signature]*

ÜYE *[Signature]*





LEJANT

I. DERECE ARKEOLOJİK SİT KARE SARNIÇ

- SARNIÇ
- DUVAR İZİ
- DAİRESEL DUVAR
- LENTOLU KAPI
- MEZAR
- YAPI TEMELİ
- KADASTRAL PARSEL SINIRI

DR.KENAN BEŞALTI M. EVREN KAYA
SANAT TARİHÇİSİ ARKEOLOG

AKIN EROĞLU
HARİTA TEKNİKERİ



4 2 90u