

1/26 MSY

T.C.
KÜLTÜR VE TURİZM BAKANLIĞI
ADANA KÜLTÜR VARLIKLARINI KORUMA BÖLGE KURULU
KARAR

01 18.465

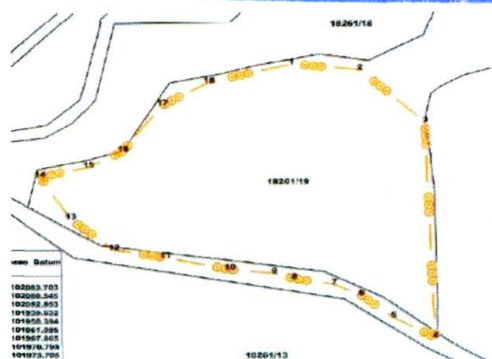



Toplantı Tarihi ve No : 27.06.2022 -478
Karar Tarihi ve No 27.06.2022 -14920

Toplantı Yeri
ADANA

Adana İli, Sarıçam İlçesi, İstiklal Mahallesi, 18261 Ada 19 nolu parselde tespit edilen arkeolojik alanın tesciline ilişkin; Bölge Kurulu Müdürlüğü uzmanlarınca hazırlanmış 24.06.2022 gün ve 1464862 kayıt sayılı yerinde inceleme raporu, Adana Kültür Varlıklarını Koruma Bölge Kurulu Müdürlüğü'nün 05.05.2022 gün ve 2469917 sayılı kurum görüşü yazısı, Adana İl kültür ve Turizm Müdürlüğü'nün 10.05.2022 tarih ve 2484951 sayılı yazısı, Adana Büyükşehir Belediye Başkanlığı'nın 18.05.2022 tarihli ve 197539 sayılı ve 25.05.2022 tarihli ve 200054 sayılı yazıları, Devlet Su İşleri Genel Müdürlüğü, 6. Bölge Müdürlüğü'nün 01.06.2022 tarihinde havale edilen 2309577 sayılı yazısı, Sarıçam Belediye Başkanlığı'nın 03.06.2022 tarih ve 30389 sayılı yazısı, Enerji ve Tabii Kaynaklar Bakanlığı' nın bila tarih 126660 sayılı yazısı okundu, ekleri ve konunun işlem dosyası incelendi, yapılan görüşmeler sonucunda;




Adana İli, Sarıçam İlçesi, İstiklal Mahallesi, 18261 Ada 19 nolu parselde tespit edilen alanın 2863 sayılı Yasa kapsamında korunması gerekli taşınmaz kültür varlığı özelliği taşıdığı Koruma Bölge Kurulu Müdürlüğü uzmanlarınca hazırlanan 24.06.2022 gün ve 1464862 sayılı yerinde inceleme raporundan anlaşıldığından, Korunması Gerekli Taşınmaz Kültür Varlıklarının ve Sitlerin Tespit ve Tescili Hakkında Yönetmeliğin 4.maddesi gereği 3.Derece Arkeolojik Sit Alanı olarak tescil edilmesine, kararımız eki sit fişi ile haritada gösterilen sit sınırının uygun olduğuna karar verildi.

| | | | | |
|---|---|-----------------------------------|--------------------------------------|---|
| AVRUPA KONSEYİ | DOĞAL VE KÜLTÜREL VARLIKLARI KORUMA ENVANTERİ | D.K.V.K.E. | SİT | HARİTA NO: |
| TÜRKİYE | KÜLTÜR VARLIKLARI VE MÜZELER GENEL MÜDÜRLÜĞÜ | | | |
| İLİ: | ADANA | İLÇESİ: SARIÇAM | MAHALLE KÖY VEYA MEVKİİ: İSTİKLAL | KADASTRO : PAFTA: ADA: PARSEL: 18261 ada 19 parsel |
| ADI | KIZILDERE-2 MAHALLESİ 3.DERECE ARKEOLOJİK SİT ALANI | | | |
| GENEL TANIM : Söz konusu parsel google earth üzerinde yapılan mesafe ölçümünde Buruk mahallesi merkezinin kuzeyinde kuş uçuşu 1 km uzaklıkta olduğu parselde ulaşımın toprak yol ile sağlandığı ve günümüzde tarımsal faaliyet amacıyla sürüldüğü görülmüştür. Parselin yüzeyinde yer yer yoğun bir şekilde yayılmış ince ve kalın cidarlı farklı boyutlara ait çanak çömlek parçaları tespit edilmiştir. Parselin etrafında yaklaşık 3, 4 adet blok taşların mevcut olması direk olarak antik mimariye ait olabilecek yapı kalıntısı ya da mimari parça diyebilmemizde yeterli bir kanaat oluşturmamıştır. Alanın arkeolojik niteliğinin tam olarak ortaya konulabilmesi için müzesince yapılacak sondaj vb. çalışmalar sonucunda ortaya çıkacak veriler doğrultusunda sit durumunun yeniden ele alınması gerektiği düşüncesindeyiz. | | | | |
| Adana Kültür Varlıklarını Koruma Bölge Kurulunun 27.06.2022 günkü 14920 sayılı Karar Eki'dir | | | | |
| ŞİMDİKİ TEHLİKELER | Kaçak kazı ve beşeri faaliyetler | | | |
| ŞİMDİKİ DURUM | | | | |
| SİT POTANSİYELİ | 3. Derece Arkeolojik Sit Alanı | KORUMA DERECESİ: | 3. Derece Arkeolojik Sit Alanı | |
| İKİ KORUMA | Korumasız | HAZIRLAYANLAR: | 17.06.2022 | |
| ÖNERİLEN KORUMA | 3. Derece Arkeolojik Sit Alanı | Melike YAZGÖNÜL Şehir Plancısı | Sevim KİMİK Arkeolog | |
| | | KONTROL EDEN: | Alınca PAMPAL Bölge Kurulu Müdürü | |
| YAYIN DİZİSİ | Başkan <i>AS</i> Başkan Yrd. <i>AS</i> | REVİZYON | | |
| GÖZLEMLER | Üye <i>pe</i> Üye <i>h</i> Üye Üye | G.M.E.E.A.Y.K ONAYI: | / / 2022 | |

| | |
|---|--|
| HARİTALAR, FOTOĞRAFLAR | Üye <i>AS</i> Üye <i>AS</i> Üye <i>AS</i> Üye <i>AS</i> |
|     | |

man 920

HARİTALAR, FOTOĞRAFLAR



8

msy
su
sk