

710
E12

T.C.
KÜLTÜR VE TURİZM BAKANLIĞI
ADANA KÜLTÜR VARLIKLARINI KORUMA BÖLGE KURULU
KARAR

TOPLANTI TARİHİ VE NO: 28.06.2022-479
KARAR TARİHİ VE NO : 28.06.2022-14954

TOPLANTI YERİ
ADANA

Mersin ili, Erdemli ilçesi, Kayacı Mahallesi, özel mülkiyete ait 101 ada 143 parselde tespiti yapılan İşliğin tesciline ilişkin, Mersin Valiliği İl Kültür ve Turizm Müdürlüğü'nün 28.01.2022 tarih ve 2152534 sayılı yazısı, Adana Koruma Kurulu Müdürlüğü'nün 04.05.2022 tarih ve 2462946 yazısı, Mersin Çevre, Şehircilik ve İklim Değişikliği İl Müdürlüğü'nün 3624567 sayılı görüş yazısı, Mersin Büyükşehir Belediye Başkanlığının İmar ve Şehircilik Dairesi Başkanlığının 08.06.2022 tarih ve 332710 sayılı görüş yazısı, Adana Koruma Bölge Kurulu Müdürlüğü uzmanlarınca hazırlanan 24.06.2022 tarih ve 1463588 sayılı yerinde inceleme raporu okundu, ekleri ve işlem dosyası incelendi, yapılan görüşmeler sonucunda;

Mersin ili, Erdemli ilçesi, Kayacı Mahallesi, özel mülkiyete ait 101 ada 143 parselde tespit edilen İşliğin 2863 sayılı Yasanın 6. Maddesi kapsamında kültür varlığı niteliği taşıdığı Koruma Bölge Kurulu Müdürlüğü uzmanlarınca hazırlanan 24.06.2022 gün ve 1463588 sayılı rapordan anlaşıldığından korunması gerekli taşınmaz kültür varlığı olarak tesciline, yapı grubunun 1.grup olarak belirlenmesine, kararımız eki anıt fişi ve 1/1000 ölçekli kadastral haritada belirtilen koruma alanı sınırlarının uygun olduğuna, karar verildi. ♡ ♡

KAYACI ESELER MEVKİİ İŞLİK TESCİL VE KORUNMA ALANI HARİTASI

İL: MERSİN
İLÇE: ERDEMLİ
MAHALLE: KAYACI
ADA/PARSEL: 101/143



1/1000

101/143

101/628

101/628

ADANA KÜLTÜR VARLIKLARINI KORUMA BÖLGE
KURULUNUN 28.06.2012 GÜN VE 14.954
SAYILI KARAR EKİDİR.

ADANA KÜLTÜR VARLIKLARINI KORUMA
BÖLGE KURULU ONAYI

BAŞKAN

BAŞKAN YRD.

ÜYE

ÜYE

ÜYE

ÜYE

ÜYE

ÜYE

ÜYE

101/128

ALAN ÇIKTISI

Ada	Alan
KORUNMAALANI	967.375

KOORDİNAT ÖZET ÇİZELGESİ UTM 3 ITRF 96

UTM 6 ED 50

Nokta No	(UTM)Universal Trans Y	ITRF96 (Internationa X	(UTM)Universal Trans Y2	ED50 (European Datum X2
1	603912.011	4057602.640	603905.969	4056154.442
2	603891.747	4057609.804	603885.713	4056161.603
3	603918.187	4057624.880	603912.143	4056176.673
4	603932.042	4057596.308	603925.992	4056148.112
5	603905.350	4057581.165	603899.311	4056132.976

LEJANT

..... KORUNMA ALANI SINIRI
— KADASTRAL PARSEL SINIRI

HAZIRLAYANLAR

(Handwritten signatures)

AVRUPA KONSEYİ	DOĞAL VE KÜLTÜREL VARLIKLARI KORUMA ENVANTERİ DKVKE		ANIT	ENVANTER NO:
TÜRKİYE	KÜLTÜR VARLIKLARI VE MÜZELER GENEL MÜDÜRLÜĞÜ		HARİTA NO:	
İL:MERSİN	İLÇESİ: Erdemli	MAHALLE KÖY MEVKİİ: Kayacı Mah.		KORUMA GRUBU
ADRES:	PAFTA: ADA:PARSEL: 101 ada 143 parsel		KORUMA DERECESİ	1.Grup Yapı X
ADI: İşlik	YAPIM TARİHİ:	YAPTIRAN:	MİMARİ ÇAĞI:	2.Grup Yapı
		KİTABE:	VAKFIYE:	

GENEL TANIMI: Mersin ili, Erdemli ilçesi, Kayacı Mahallesi, 101 ada 143 parselde İşlik yapısı bulunmaktadır.

KORUMA DURUMU:	İYİ	TAŞIYICI YAPI:	DIŞ YAPI:	ÜST YAPI:	İÇ YAPI:	SÜSLEME ELEMANI:	RUTUBET :	YOK
	ORTA							İZİ VAR
	KÖTÜ							ÖNEMLİ




BUGÜNKÜ SAHİBİ: BAKIMINDAN SORUMLU KURUM:

YAPILAN ONARIMLAR:

AYRINTILI TANIM: Mersin İli, Erdemli İlçesi, Kayacı mahallesi sınırları içerisinde bulunan 101 ada 143 parsel numaralı taşınmazın güneydoğusunda 1 adet Roma Dönemine ait ana kayaya oyulmuş İşlik yapısı tespit edilmiştir. Alan genel olarak kayalık ve makilik olmakla birlikte işlik yapısı iyi korunmuş durumdadır.

Adana Kültür Varlıklarını
Koruma Bölge Kurulunun
23.06.2022 gün, 11.951 sayılı
Karar Ekidir



TEKNİK BİLGİLER:

SU
ELEKTRİK
ISITMA

ORJİNAL KULLANIMI:

BUGÜNKÜ KULLANIMI:

ÖNERİLEN KULLANIM:

TESCİL KARARI:

HAZIRLAYANLAR:



Cihan HASMAN Arkeolog
Esmâ KİSER Arkeolog
Kader AVCIBAŞI Müze Araştırmacısı
Ali TOĞRAN Arkeolog

YAYIN DİZİNİ:

EKLER:

ONAY: M. Evren KAYA
Koruma Bölge Kurulu Müdürü V.





A R

KA 00 7 RD.