

2117 E

T.C.
KÜLTÜR VE TURİZM BAKANLIĞI
ADANA KÜLTÜR VARLIKLARININ KORUMA BÖLGE KURULU

33.02.1619

KARAR

TOPLANTI TARİHİ VE NO: 28.06.2022-479
KARAR TARİHİ VE NO : 28.06.2022-14961

TOPLANTI YERİ
ADANA

Mersin İli, Erdemli İlçesi, Batısandal Mahallesi, Köyiçi Mevkii, mülkiyeti hazineye ait, 103 ada 256 parselde tespit edilen kilise kalıntısının tesciline ilişkin; Mersin İl Kültür ve Turizm Müdürlüğü'nün 16.02.2022 tarih ve 2209812 sayılı yazısı ve eki, Mersin Müze Müdürlüğü uzmanlarınca hazırlanan 04.02.2022 tarih ve 2175852 sayılı rapor, Mersin Valiliği Kadastro Müdürlüğü'nün 12.04.2022 tarih ve 4705299 sayılı yazısı, Erdemli Kaymakamlığı Tapu Müdürlüğü'nün 12.04.2022 tarih ve 4700491 sayılı yazısı, Adana Kültür Varlıklarını Koruma Bölge Kurulu Müdürlüğü'nün 22.04.2022 tarih ve 2431358 sayılı kurum görüşleri istenen yazısı, Maden ve Petrol İşleri Genel Müdürlüğü'nün 26.04.2022 tarih ve 2022127189 sayılı yazısı, Devlet Su İşleri Genel Müdürlüğü 6. Bölge Müdürlüğü'nün 12.05.2022 tarih ve 2287874 sayılı yazısı, Adana Kültür Varlıklarını Koruma Bölge Kurulu Müdürlüğü uzmanlarınca hazırlanan 24.06.2022 tarih ve 1463065 sayılı yerinde inceleme raporu ve ekleri okundu, konunun işlem dosyası incelendi, yapılan görüşmeler sonucunda;

Mersin İli, Erdemli İlçesi, Batısandal Mahallesi, Köyiçi Mevkii, sit alanı dışında bulunan, mülkiyeti hazineye ait, 103 ada 256 parselde yer alan kilise kalıntısının 2863 sayılı Yasanın 6. maddesi kapsamında taşınmaz kültür varlığı niteliği taşıdığı Koruma Bölge Kurulu Müdürlüğü uzmanlarınca hazırlanan 24.06.2022 tarih ve 1463065 sayılı yerinde inceleme raporundan anlaşıldığından korunması gerekli taşınmaz kültür varlığı olarak tesciline, yapı grubunun 1. grup olarak belirlenmesine, kararımız eki haritada görülen koruma alanı sınırlarının ve anıt fişinin uygun olduğuna, rölöve ve restitüsyon, restorasyon projesinin Kurulumuza iletilmesine karar verildi.

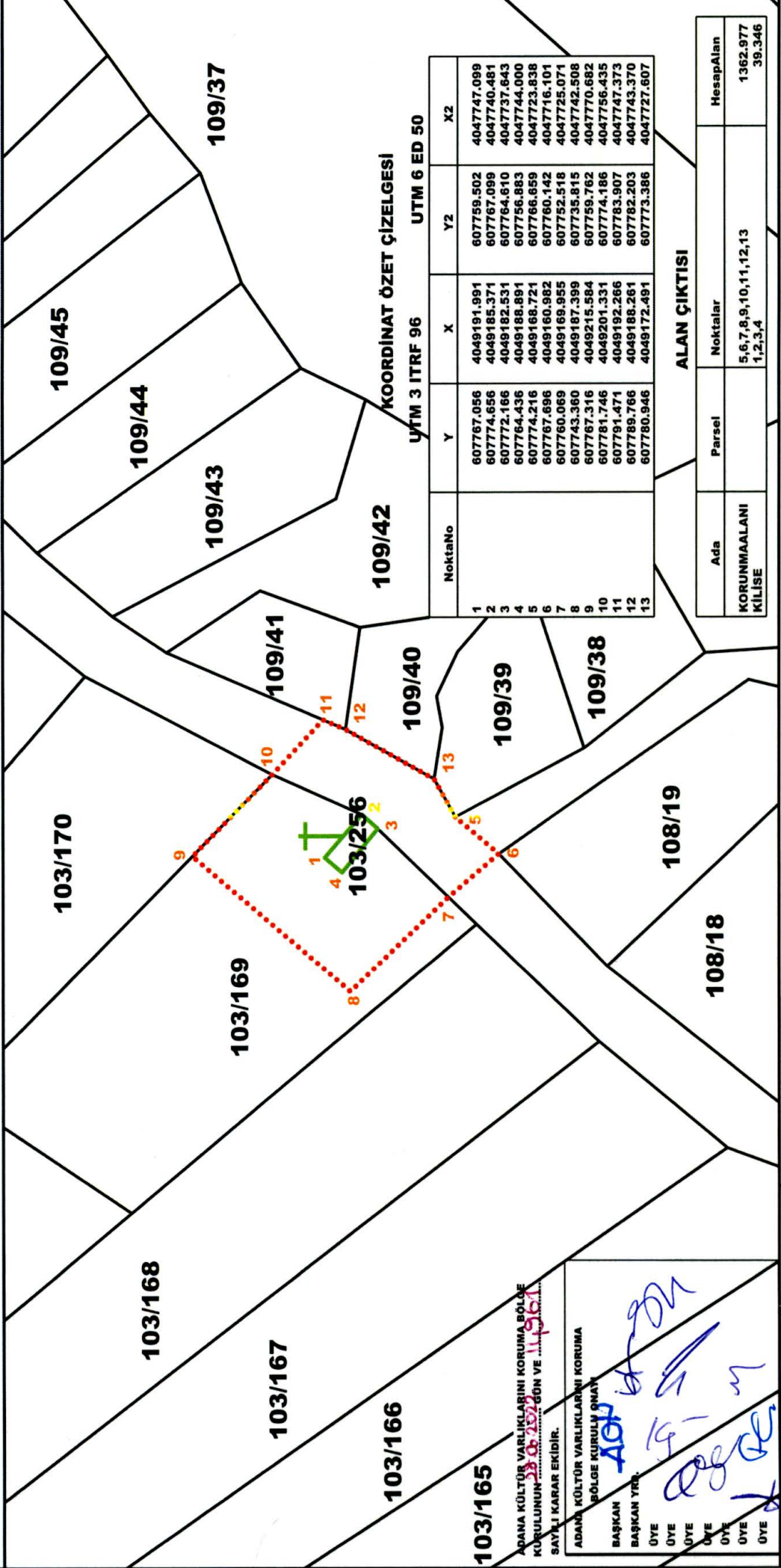
BATISANDAL KÖYÜ MEVKİİ KİLİSE TESCİL VE KORUNMA ALANI HARİTASI

İL: MERSİN

İLÇE: ERDEMLİ

MAHALLE: BATISANDAL

ADA/PARSEL: 103/256, 103/169, TH(YOL)



KOORDİNAT ÖZET ÇİZELGESİ

UTM 3 ITRF 96 UTM 6 ED 50

NoktaNo	Y	X	Y2	X2
1	607767.056	4049191.991	607759.502	4047747.099
2	607774.656	4049185.371	607767.099	4047740.481
3	607772.166	4049182.531	607764.610	4047737.643
4	607764.436	4049186.991	607756.883	4047744.000
5	607774.216	4049168.721	607766.859	4047723.838
6	607767.696	4049160.982	607760.142	4047716.101
7	607760.069	4049169.955	607752.518	4047725.071
8	607743.360	4049187.399	607735.815	4047742.508
9	607767.316	4049215.584	607759.762	4047770.682
10	607781.746	4049201.331	607774.186	4047756.435
11	607791.471	4049192.266	607783.907	4047747.373
12	607789.766	4049188.261	607782.203	4047743.370
13	607780.946	4049172.491	607773.586	4047727.607

ALAN ÇIKTISI

Ada	Parsel	Noktalar	HesapAlan
KORUNMAALANI KİLİSE		5,6,7,8,9,10,11,12,13 1,2,3,4	1362.977 39.346

HAZIRLAYANLAR

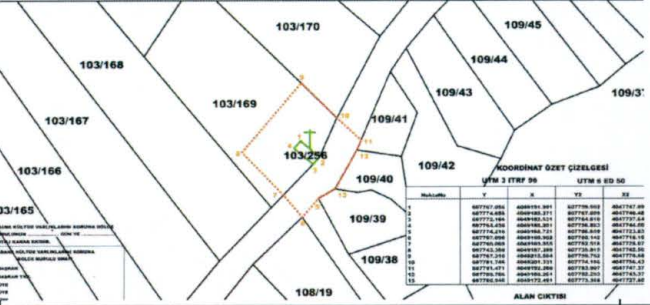

[Handwritten signatures]

LEJANT



ANIT (KİLİSE)

KORUNMA ALANI SINIRI

KADASTRAL PARSEL SINIRI

AVRUPA KONSEYİ		DOĞAL VE KÜLTÜREL VARLIKLARI KORUMA ENVANTERİ (D.K.V.K.E.)				ANIT		Envanter No:		
T Ü R K İ Y E		KÜLTÜR VARLIKLARI VE MÜZELER GENEL MÜDÜRLÜĞÜ						Harita No:		
İLİ:	Mersin	İLÇESİ:	Erdemli	MAHALLE / MEVKİİ:	Batisandal mah.		YAPI GRUBU			
SOKAK / NO:		PAFTA:		ADA:	103	PARSEL:	256	KORUMA DERECESİ	1	
ADI:	Kilise	YAPTIRAN:		YAPAN:		MİMARİ ÇAĞI:	Erken Bizans			
		YAPIM TARİHİ:		KİTABE:		VAKFIYE:				
GENEL TANIM:	Apsisi ve kuzey yönde devam eden duvar kalıntısı olan kilise kalıntısı									
KORUMA DURUMU:	İYİ							RUTUBET	x	YOK
	ORTA									İZİ VAR
	x KÖTÜ	TAŞIYICI YAPI	x	DIŞ YAPI	ÜST YAPI	x	İÇ YAPI	SÜSLEME ELEMANI		ÖNEMLİ
VAZİYET PLANI:	FOTOĞRAF									
İL: MERSİN İLÇE: ERDEMLİ MAHALLE: BATISANDAL ADA/PARSEL: 103/256, 103/169, TH(YOL)										
										
GÖZLEMLER:	Tahrip olmuş, büyük kısmı yıkılmış, sadece apsis, yarım kubbe ve yan duvarları ayakta.									
BUGÜNKÜ SAHİBİ:					BAKIMDAN SORUMLU OLAN:					
YAPILAN ONARIMLAR:	Bilinmiyor									
AYRINTILI TANIM:	<p>Kilise kalıntısının doğu yönünde dıştan düz, içten yarım daire şeklindeki apsis kısmı, yarım daire kubbesi ile kuzeye doğru uzanan duvarının bir kısmı ayakta olduğu görülmüştür. Kilise üzerinde herhangi bir yapım tarihi veya onarım tarihine rastlanmamıştır. Mimari ve teknik özellikler, bölgedeki benzer örnekler de dikkate alındığında Erken Bizans Dönemi 475-550 yılları arasında tarihlenmektedir. Apsis kısmında, at nalı kemerli ikiz pencere bulunmaktadır. Pencereilerin ortası stilize yaprak motifli başlığı olan sütünce ile ayrılmıştır. Pencereden apsis kubbesine geçiş, silmeli çıkıntıyla sağlanmıştır. Kilise plan tiplerinde apsinin her iki yanında pastophorion hücreleri yer almaktadır. Apsisin kuzey yönündeki pastophorion hücrelerinde bir adet pencere açıklığı bulunmaktadır. Güney yönündeki kısım tamamen yıkılmış olduğundan ve asfalt yol geçtiğinden herhangi bir görüş oluşturulamamıştır. Kilisenin ayakta kalan duvarlarının içten ve dıştan düzgün kesme taş arası moloz taş dolgululu olduğu görülmüştür. Zeminin toprak ve bitki yoğunluğu sebebiyle duvar izi, zemin ve taşıyıcı herhangi bir mimari öğeye rastlanmadığından kilise yapısının plan şeması anlaşılamamıştır.</p>						TEKNİK BİLGİLER: ISITMA SİSTEMİ: KANALİZASYON: SU: ELEKTRİK:			
							ÖZGÜN KULLANIMI:			
							kilise			
							BUGÜNKÜ KULLANIMI:			
							kullanılmıyor			
							ÖNERİLEN KULLANIMI:			
							HAZIRLAYANLAR:			
							Esengül MİRİK Sanat Tarihçisi			
							Ömer AVCIBAŞI Arkeolog			
							İşıl PALALIOĞLU Mimar			
							Rumeysa ÇETİN Harita Mühendisi			
							KONTROL EDEN:			
										
YAYIN DİZİNİ:					EKLER					
										

FOTOĞRAF:



3

2