

7/13
MEV

3/3

T.C.
KÜLTÜR VE TURİZM BAKANLIĞI
ADANA KÜLTÜR VARLIKLARINI KORUMA BÖLGE KURULU

33.05/672

KARAR

TOPLANTI TARİHİ VE NO: 29.06.2022-480
KARAR TARİHİ VE NO : 29.06.2022- 14985

TOPLANTI YERİ
ADANA

Mersin ili, Silifke ilçesi, Hasanaliler Mahallesi, özel mülkiyete ait, 150 ada 50 parselde sarnıç tespit edildiği, parselin hemen bitişiğinde yer alan ve Adana Kültür Varlıklarını Koruma Bölge Kurulunun 22.05.2013 gün ve 2247 sayılı kararıyla tescili yapılan 1. Derece arkeolojik sit alanı sınırlarının yeni tespiti yapılan sarnıcı da içerecek şekilde revize edilmesine ilişkin; Koruma Bölge Kurulu Müdürlüğü uzmanlarınca hazırlanan 14.04.2022 gün ve 1340797 sayılı yerinde inceleme raporu, Mersin İl Kültür ve Turizm Müdürlüğü'nün 26.01.2022 tarih ve 2146670 sayılı yazısı ve ekleri, Adana Kültür Varlıklarını Koruma Bölge Kurulu Müdürlüğü'nün 11.04.2022 tarih ve 2394566 sayılı faaliyeti etkilenen kurumların görüşünün alındığı yazı, Enerji ve Tabii Kaynaklar Bakanlığı Strateji Geliştirme Başkanlığının 16.05.2022 gün ve 121561 sayılı yazısı, Maden ve Petrol İşleri Genel Müdürlüğü'nün 29.04.2022 gün ve 2022131024 sayılı yazısı, Devlet Su İşleri Genel Müdürlüğü, 6. Bölge Müdürlüğü'nün 19.04.2022 tarih ve 2217541 sayılı yazısı, Mersin Büyükşehir Belediye Başkanlığı İmar ve Şehircilik Dairesi Başkanlığının 10.05.2022 gün ve 312389 sayılı yazısı okundu, konunun işlem dosyası incelendi, yapılan görüşmeler sonucunda;

Mersin ili, Silifke ilçesi, Hasanaliler Mahallesi, özel mülkiyete ait, 150 ada 50 parselde tespit edilen sarnıcın 2863 sayılı yasanın 6. maddesi kapsamında kaldığı Koruma Bölge Kurulu Müdürlüğü uzmanlarınca hazırlanan 14.04.2022 gün ve 1340797 sayılı yerinde inceleme raporundan anlaşıldığından Adana Kültür Varlıklarını Koruma Bölge Kurulunun 22.05.2013 gün ve 2247 sayılı kararıyla tescili yapılan 1. Derece arkeolojik sit alanı sınırlarının, sit alanı içindeki arkeolojik veriler ile bütünlük gösteren sarnıç yapısını da içine alacak şekilde revize edilmesine, kararımız eki revize sit haritası ve revize tescil fişinin uygun olduğuna, Kültür ve Tabiat Varlıkları Yüksek Kurulunun, Arkeolojik Sitler, Koruma ve Kullanma Koşulları başlıklı 05.11.1999 gün ve 658 sayılı İlke Kararının 1. maddesinde belirtilen hükümlerinin geçerli olduğuna ve bu hükümlerin Geçiş Dönemi Koruma Esasları ve Kullanma Koşulları olarak kabul edilmesine karar verilmiştir.

HASANALİLER KÖYÜ I. DERECE ARKEOLOJİK SİT REVİZE HARİTASI

İL:MERSİN

İLÇE:SİLİFKE

MAHALLE:HASANALİLER

ADA/PARSEL:150/50,51,52,60,61, 151/90



150/54

150/53

150/59

150/60

150/61

151/93

151/94

0/127

151/92

151/91

150/51

150/62

150/52

150/47

150/45

150/50

151/90

151/95

151/89

0/151

150/49

150/48

150/38

150/36

KOORDİNAT ÖZET ÇİZELGESİ

UTM 3 İTRF 96

UTM 6 ED 50

NoktaNo	Y	X	Y2	X2
1	597458.692	4037713.598	597455.191	4036273.213
2	597481.487	4037740.202	597477.977	4036299.807
3	597500.227	4037762.076	597496.710	4036321.671
4	597535.416	4037729.348	597531.885	4036288.957
5	597554.975	4037711.157	597551.437	4036270.773
6	597543.154	4037697.406	597539.620	4036257.027
7	597528.426	4037680.272	597524.898	4036239.900
8	597535.495	4037674.987	597531.964	4036234.617
9	597529.496	4037667.291	597525.968	4036226.924
10	597522.198	4037673.028	597518.673	4036232.659
11	597516.559	4037666.466	597513.036	4036226.100
12	597509.745	4037658.541	597506.224	4036218.177
13	597490.714	4037681.044	597487.201	4036240.671
14	597481.596	4037691.825	597478.086	4036251.448
15	597463.040	4037709.485	597459.537	4036269.081

ALAN ÇIKTISI

Ada	Parsel	Noktalar	HesapAlan
SIT_1		1,2,3,4,5,6,7,8,9,10,11,12,13,14,15	4985,352

HAZIRLAYANLAR

SERKAN KANARIĞ
SANAT TARİHÇİ

KENAN BEŞALTI
SANAT TARİHÇİ

RUMEYSA ÇETİN
HARİTA MÜHENDİSİ

ADANA KÜLTÜR VARLIKLARINI KORUMA BÖLGE KURULUNUN GÜN VE SAYILI KARAR EKİDİR

ADANA KÜLTÜR VARLIKLARINI KORUMA BÖLGE KURULU ONAYI

BAŞKAN

BAŞKAN YRD.

ÜYE

ÜYE

ÜYE

ÜYE

ÜYE

ÜYE

ÜYE

LEJANT

SARNIÇ

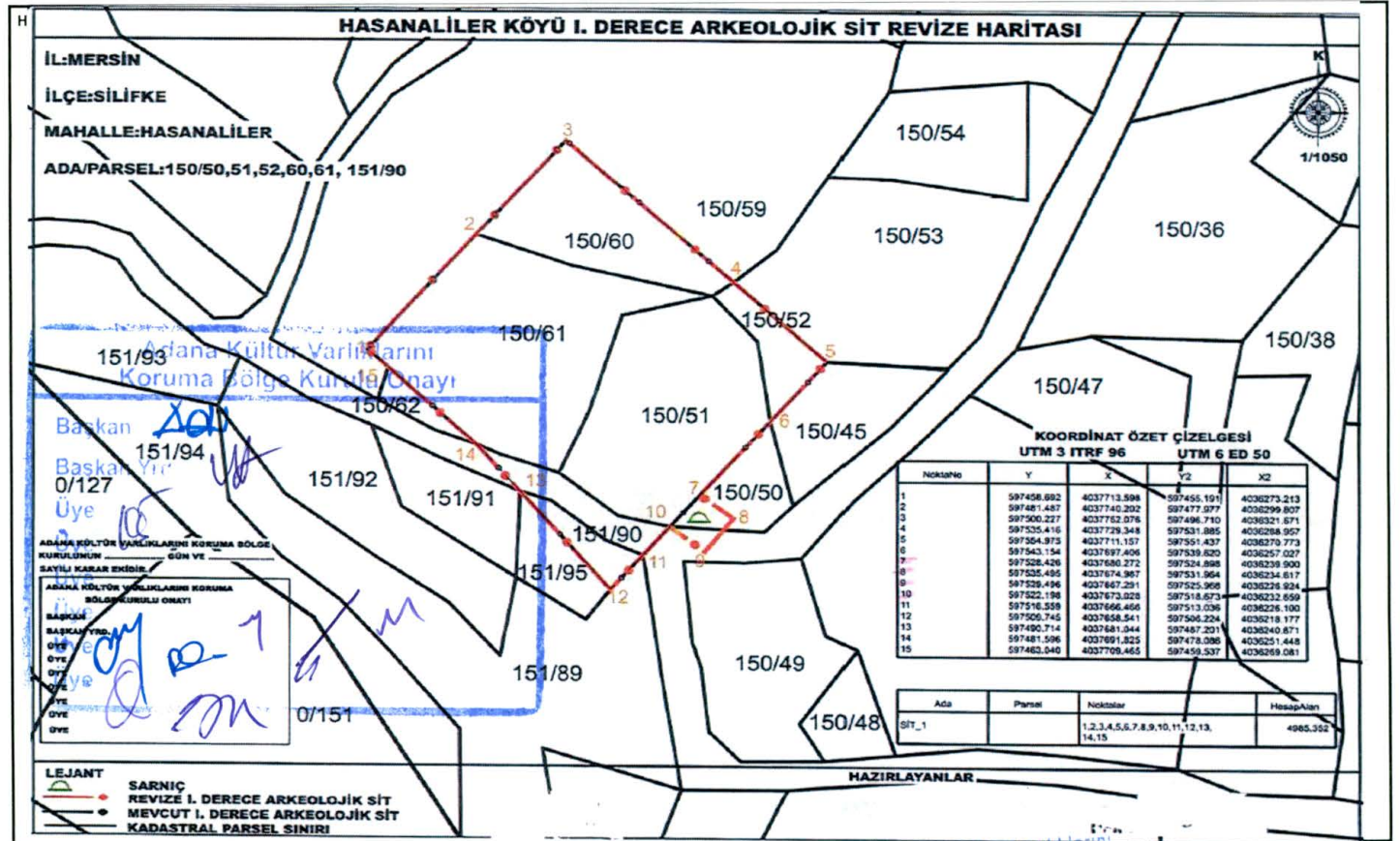
I. DERECE ARKEOLOJİK SİT

I. DERECE ARKEOLOJİK SİT (MEVCUT)

KADASTRAL PARSEL SINIRI


Adana Kültür Varlıklarını Koruma Bölgesi Kültürel Mirasın Koruma Bölgesi Karar Ekidir
14.08.2022
29.6.2022

AVRUPA KONSEYİ	DOĞAL VE KÜLTÜREL VARLIKLARI KORUMA ENVANTERİ	D.K.V.K.E.	SİT	HARİTA NO:
TÜRKİYE	KÜLTÜR VARLIKLARI VE MÜZELER GENEL MÜDÜRLÜĞÜ			
İLİ: MERSİN	İLÇESİ: SİLİFKE	MAHALLE KÖY VEYA MEVKİİ: HASANALİLER	KADASTRO : PAFTA: ADA: 150 PARSEL: 50	150 ada 51-52-60-61 ve 151 ada 90 parsel de 2013 yılında tescil edilen sit alanı içine girmektedir.
ADI: ARKEOLOJİK ALAN	GENEL TANIM : 150 ada 50 parsel Hasanaliiler mahallesinin kuzeyinde, Astım mağarasının 220 m doğusunda yer almaktadır. Parselle asfalt yoldan ayrılan stabilize yol ile gidilmektedir. Parsel üzerinde 3X4.5 m ebatlarında, yaklaşık 1m yüksekliğinde kalker moloz taş örgülü bir sarnıç yer almaktadır. Sarnıç mevcut stabilize yolun hemen kenarında kalmaktadır. Sarnıcın güneyinde kalker kayaca oyulmuş dairesel hazne yer almaktadır. Kuzeybatısındaki sarnıç ağız çalı çırpıyla kapatılmıştır. Sarnıcın 2863 sayılı yasa kapsamında taşınmaz kültür varlığı olduğu anlaşılmıştır. Bu sarnıcın hemen kuzeyinde kesme taş örgülü mekânları, sarnıçları ayakta kapı lentolarıyla Kurulunun 22.05.2013 gün ve 2247 sayılı kararıyla tescil edilen ören yeri bulunmaktadır.			
ŞİMDİKİ TEHLİKELER	: İmar faaliyetleri.			
ŞİMDİKİ DURUM	: Alanda yoğun çalılık bitki örtüsü bulunmaktadır.			
SİT POTANSİYELİ	: 1.Derece Arkeolojik Sit Alanı		KORUMA DERECESİ : 1.Derece Arkeolojik Sit Alanı	
ŞİMDİKİ KORUMA	: Korumasız		HAZIRLAYANLAR : M. Evren KAYA Arkeolog Serkan KANARIĞ Sanat tarihçisi Dr. Kenan BEŞALTI Sanat tarihçisi	
ÖNERİLEN KORUMA	: 1. derece arkeolojik sit alanı olarak tescil edilerek temizlik çalışmaları yapılması.		KONTROL EDEN : Aimla PAMPAL Koruma Bölge Kurulu Müdür V.	
YAYIN DİZİSİ	: REVİZYON:Adana Kültür Varlıklarını Koruma Bölge Kurulunun 22.05.2013 gün ve 2247 sayılı kararıyla tescil edilen 1. Derece arkeolojik sit alanı sınırlarının yeni tespit edilen sarnıç da içine alacak şekilde revize edilmesidir.			
GÖZLEMLER	: Örenyeri bölgede örneklerine sıkça rastladığımız tarımsal üretim merkezli villa rustikalara bir örnektir.			




Adana Kültür Varlıklarını
Koruma Bölge Kurulunun
29.6.2022.....gün...14985
Karar Ektir

HARİTALAR, FOTOĞRAFLAR



YENİ TESPİT EDİLEN SARNIÇ



REVİZE EDİLEN ESKİ SİT ALANI SINIRLARI İÇİNDEKİ YAPILAR

Re. SM 7