

T.C.
KÜLTÜR VE TURİZM BAKANLIĞI
ADANA KÜLTÜR VARLIKLARINI KORUMA BÖLGE KURULU
KARAR

Toplantı Tarihi ve No : 29.06.2022 -480
Karar Tarihi ve No 29.06.2022 -15005

Toplantı Yeri
ADANA

Mersin ili, Silifke ilçesi, İmamlı mahallesi, özel mülkiyete ait 433 ada 1, 2 ve 5 parseller ile Tapulama harici alanda tespit edilen kültür varlıklarının 1. derece arkeolojik sit alanı olarak tescil edilmesine ilişkin; Mersin İl Kültür ve Turizm Müdürlüğünün 11.10.2021 gün ve 1795260 sayılı yazısı ve ekleri, Adana Kültür Varlıklarını Koruma Bölge Kurulu Müdürlüğünün 13.04.2022 tarih ve 2377253 sayılı kurum görüşü isteme yazısı, Mersin Büyükşehir Belediye Başkanlığı İmar ve Şehircilik Dairesi Başkanlığının 12.05.2022 tarih ve 314494 sayılı yazısı, Devlet Su İşleri 6. Bölge Müdürlüğünün 19.04.2022 gün ve 2226066 sayılı yazısı, Maden ve Petrol İşleri Genel Müdürlüğünün 22.04.2022 gün ve 2022124215 sayılı yazısı, Adana Kültür Varlıklarını Koruma Bölge Kurulu Müdürlüğü uzmanlarının 15.06.2022 tarih ve 1452614 sayılı yerinde inceleme raporu okundu, ekleri ve konunun işlem dosyası incelendi, yapılan görüşmeler sonucunda;

Mersin ili, Silifke ilçesi, İmamlı mahallesi, özel mülkiyete ait 433 ada 1, 2 ve 5 parseller ile Tapulama harici alanda tespit edilen kültür varlıklarının 2863 sayılı Yasanın 6. Maddesi kapsamında kültür varlığı niteliği taşıdığı Bölge Kurulu Müdürlüğü uzmanlarınca hazırlanan 15.06.2022 tarih ve 1452614 sayılı rapordan anlaşıldığından kararımız eki 1/2000 ölçekli haritada koordinatlarıyla belirtildiği şekilde I. derece arkeolojik sit alanı olarak tescil edilmesine, kararımız eki tescil fişi ve sit haritasının uygun olduğuna, Kültür ve Tabiat Varlıkları Yüksek Kurulunun, Arkeolojik Sitler, Koruma ve Kullanma Koşulları başlıklı 05.11.1999 gün ve 658 sayılı ilke kararının 1. Maddesinde belirtilen hükümlerinin geçerli olduğuna ve bu hükümlerin Geçiş Dönemi Koruma Esasları ve Kullanma Koşulları olarak kabul edilmesine karar verildi.

İLİ: MERSİN

İMAMLI MAHALLESİ 1.DERECE ARKEOLOJİK

İLÇESİ: SİLİFKE

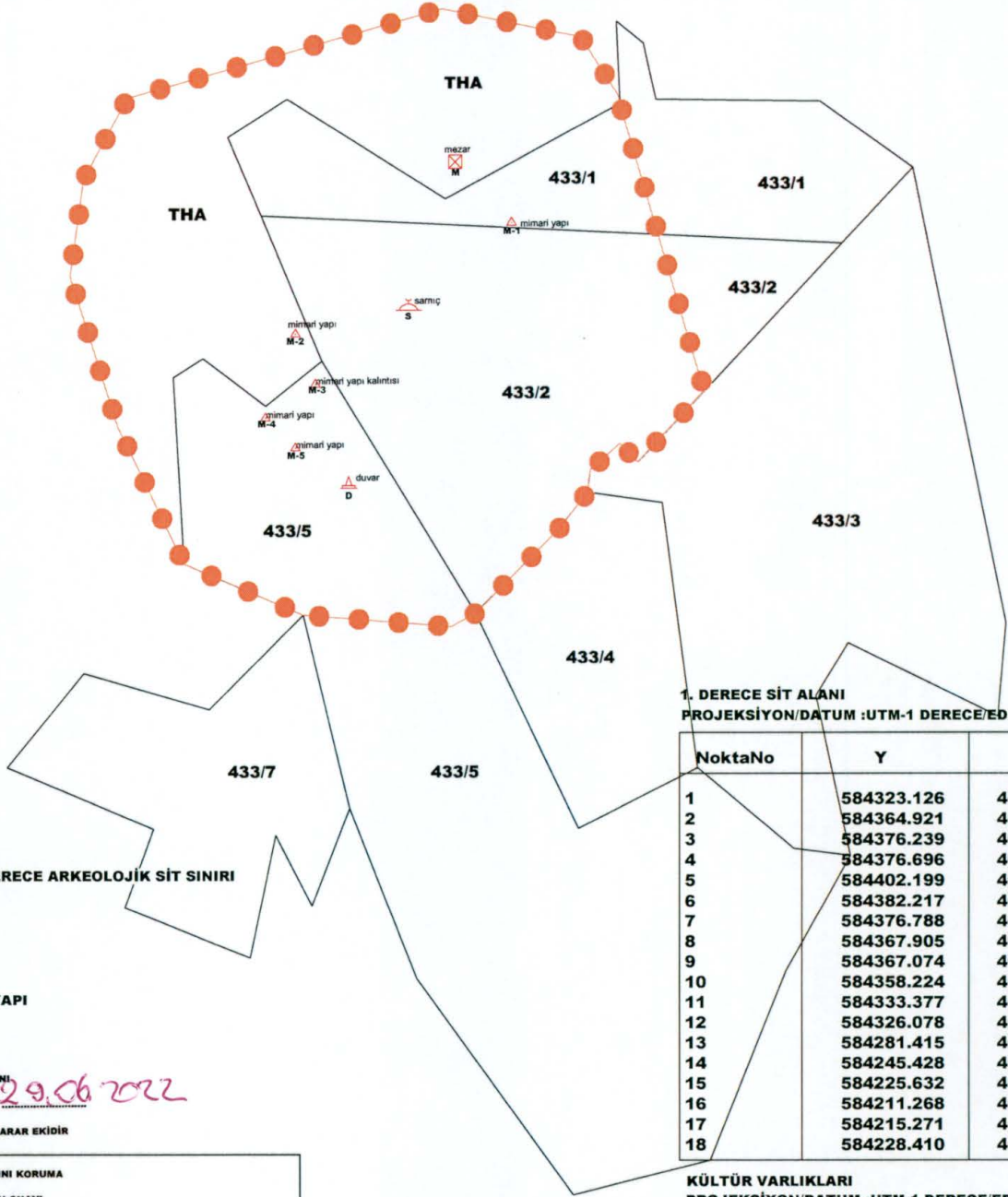
SİT ALANI TESCİL HARİTASI

MAHALLESİ: İMAMLI

ADA/PARSEL: 433/1-2-5-THA



ÖLÇEK: 1/2000



1. DERECE SİT ALANI
PROJEKSİYON/DATUM :UTM-1 DERECE/ED50(DOM:36)

NoktaNo	Y	X
1	584323.126	4042372.073
2	584364.921	4042363.688
3	584376.239	4042346.295
4	584376.696	4042343.941
5	584402.199	4042258.667
6	584382.217	4042237.450
7	584376.788	4042242.946
8	584367.905	4042235.091
9	584367.074	4042228.424
10	584358.224	4042217.239
11	584333.377	4042192.579
12	584326.078	4042188.594
13	584281.415	4042192.072
14	584245.428	4042207.258
15	584225.632	4042248.042
16	584211.268	4042292.771
17	584215.271	4042321.479
18	584228.410	4042345.586

LEJAND

- BİRİNCİ DERECE ARKEOLOJİK SİT SINIRI
- SARNIÇ
- MEZAR
- MİMARİ YAPI
- DUVAR

ADANA KÜLTÜR VARLIKLARINI
KORUMA BÖLGE KURULUNUN 29.06.2022
GÜN VE 15005 SAYILI KARAR EKİDİR

ADANA KÜLTÜR VARLIKLARINI KORUMA

BÖLGE KURULU ONAYI

BAŞKAN

BAŞKAN YRD.

ÜYE

ÜYE

ÜYE

ÜYE

ÜYE

ÜYE

KÜLTÜR VARLIKLARI
PROJEKSİYON/DATUM :UTM-1 DERECE/ED50(DOM:36)

NoktaNo	Y	X
D	584295.106	4042229.618
M-1	584344.126	4042308.650
M-2	584279.099	4042275.637
M-3	584285.102	4042260.631
M-4	584270.096	4042250.627
M-5	584279.099	4042241.623
M	584327.119	4042326.658
S	584313.113	4042282.640

Tespit ekibinin önerisi doğrultusunda
tarafınca hazırlanmıştır.

Neslihan AKÇA
Şehir Plancısı

Gerçek İnanc CUDAL
Arkeolog

Sevim KIMIK
Arkeolog

Hüseyin TEKİN
Arkeolog

İLİ: MERSİN

İLÇESİ: SİLİFKE

MAHALLESİ: İMAMLI

PAFTA: 031-C-3

İMAMLI MAHALLESİ 1.DERECE ARKEOLOJİK

SİT ALANI TESCİL HARİTASI

ÖLÇEK: 1/10000

1019.9 Kütübesi

KORUMA BÖLGE KURULUNUN KARAR NO: 10.06.2022

GÜN VE SAAT: 15.03.2023 SAYILI KARAR EKİDİR.

ADAMA KÜLTÜR VARLIKLARINI KORUMA

BÖLGE KURULU ONAYI

BASKAN

BASKAN YRD.

ÜYE

ÜYE

ÜYE

ÜYE

ÜYE

ÜYE

ÜYE

LEJAND

● BİRİNCİ DERECE ARKEOLOJİK SİT SINIRI

Tespit ekibinin önerisi doğrultusunda tarafınca hazırlanmıştır.

NESLİHAN AKÇA
Şehir Plancısı

Sevim KİMİK
Arkeolog

Gerçek İnanç CUDAL
Arkeolog

Hüseyin TEKİN
Arkeolog

PROJEKSİYON/DATUM :UTM-6 DERECE/ED50(DOM:36)

NoktaNo

Y

X

1	584289.397	4040755.125
2	584331.175	4040746.743
3	584342.489	4040729.357
4	584342.946	4040727.004
5	584368.438	4040641.764
6	584348.464	4040620.555
7	584343.037	4040626.049
8	584334.158	4040618.197
9	584333.327	4040611.532
10	584324.480	4040600.352
11	584299.644	4040575.702
12	584292.347	4040571.718
13	584247.703	4040575.195
14	584211.730	4040590.375
15	584191.942	4040631.143
16	584177.584	4040675.854
17	584181.585	4040704.551
18	584194.719	4040728.647

AVRUPA KONSEYİ	DOĞAL VE KÜLTÜREL VARLIKLARI KORUMA ENVANTERİ	D.K.V.K.E.	SİT	HARİTA NO:
T Ü R K İ Y E	KÜLTÜR VARLIKLARI VE MÜZELER GENEL MÜDÜRLÜĞÜ			
İLİ: MERSİN	İLÇESİ: SİLİFKE	MAHALLE KÖY VEYA MEVKİL: İMAMLI	KADASTRO : PAFTA: ADA: PARSEL:	THA, 433 ADA 1-2-5 PARSELLER
ADI	İMAMLI MAHALLESİ 1.DERECE ARKEOLOJİK SİT ALANI			

GENEL TANIM :

Söz konusu alan İmamli ile Keşlitürkmenli Mahallesi karayolunun yaklaşık 3 km batısında makilik alan içerisinde bulunmaktadır. Alan üzerinde çok sayıda örneği bulunan antik dönem yerleşimine ait yapı ve yapıya ait mimari parçalar, kare planlı kesme blok taşlardan yapılmış ağız kısmı blok taş ile kapatılmış iç formu görülemeyen sarnıç ve anakaya içerisine dikdörtgen biçimli oyulmuş tekne şeklinde khamasorion mezar tespit edilmiştir. Yıkılmış yapıların çok geniş sahaya yayılmış olması engebeli topografik yapı ve çok yoğun bitki örtüsü yüzey tespitlerimizi zorlaştırmıştır. Öneri sitimizin yakınlarında bitki örtüsünün veya taş yığınlarının altında kalmış süreçte topografyayı değiştirecek insan veya doğal etkenlerle oluşacak müdahalelerle yeni veriler çıkması çok olasıdır. Alanda halihazırda hayvancılık faaliyetleri yapılmaktadır.

ŞİMDİKİ TEHLİKELER : Kaçak kazı ve beşeri faaliyetler

ŞİMDİKİ DURUM :

SİT POTANSİYELİ : 1. Derece Arkeolojik Sit Alanı

ŞİMDİKİ KORUMA : Korumasız

ÖNERİLEN KORUMA : 1. Derece Arkeolojik Sit Alanı
Koruma Bölge Kurulu Onayı

Başkan

Başkan Yrd:

YAYIN DİZİSİ :

Üye

Üye

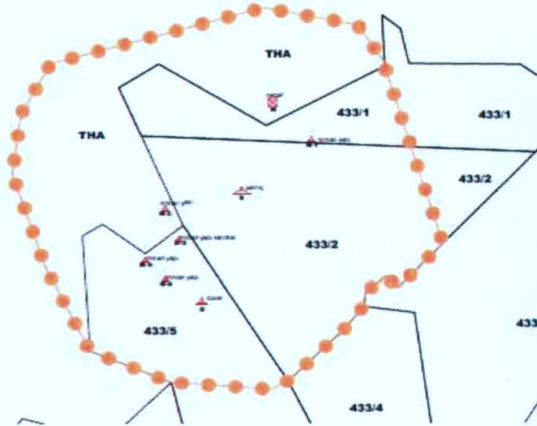
Üye

Üye

Üye

Üye

HARİTALAR, FOTOĞRAFLAR :



KORUMA DERECESELİ : 1. Derece Arkeolojik Sit Alanı

HAZIRLAYANLAR : 15.06.2022

Sevim KIMIK Gerçek İnşaat CUDAL Hüseyin TEKİN
Arkeolog Arkeolog Arkeolog


KONTROL EDEN : Almila PAMPAL
Bölge Kurulu Müdür V:

REVİZYON

G.M.E.E.A.Y.K ONAYI :

/ / 2022

Adana Kültür Varlıklarını
Koruma Bölge Kurulu
29.06.2022 gün, 15005 sayılı
Karar Ektir



8A 19 7 12 90A