

3/24
61C

33.05.2910

T.C.
KÜLTÜR VE TURİZM BAKANLIĞI
ADANA KÜLTÜR VARLIKLARINI KORUMA BÖLGE KURULU
KARAR

Toplantı Tarihi ve No : 29.06.2022 -480
Karar Tarihi ve No 29.06.2022 -15006

Toplantı Yeri
ADANA

Mersin ili, Silifke ilçesi, Yenibahçe mahallesi, mülkiyeti hazineye ait olan 795 parsel ve özel mülkiyete ait 0 ada 1 parselde tespit edilen kültür varlıklarının 1. derece arkeolojik sit alanı olarak tescil edilmesine ilişkin; Mersin İl Kültür ve Turizm Müdürlüğünün 03.06.2021 tarih ve 1415605 sayılı yazısı ve ekleri, Adana Kültür Varlıklarını Koruma Bölge Kurulu Müdürlüğünün 18.04.2022 tarih ve 2376675 sayılı kurum görüşü isteme yazısı, Mersin Büyükşehir Belediye Başkanlığı İmar ve Şehircilik Dairesi Başkanlığının 18.05.2022 tarih ve 318662 sayılı, Devlet Su İşleri 6. Bölge Müdürlüğünün 22.04.2022 gün ve 2237209 sayılı yazısı, Adana Kültür Varlıklarını Koruma Bölge Kurulu Müdürlüğü uzmanlarının 15.06.2022 tarih ve 1452592 sayılı yerinde inceleme raporu okundu, ekleri ve konunun işlem dosyası incelendi, yapılan görüşmeler sonucunda;

Mersin ili, Silifke ilçesi, Yenibahçe mahallesi, mülkiyeti hazineye ait olan 795 parsel ve özel mülkiyete ait 0 ada 1 parselde tespit edilen kültür varlıklarının 2863 sayılı Yasanın 6. Maddesi kapsamında kültür varlığı niteliği taşıdığı Bölge Kurulu Müdürlüğü uzmanlarınca hazırlanan 15.06.2022 tarih ve 1452592 sayılı rapordan anlaşıldığından kararımız eki 1/2000 ölçekli haritada koordinatlarıyla belirtildiği şekilde I. derece arkeolojik sit alanı olarak tescil edilmesine, kararımız eki tescil fişi ve sit haritasının uygun olduğuna, Kültür ve Tabiat Varlıkları Yüksek Kurulunun, Arkeolojik Sitler, Koruma ve Kullanma Koşulları başlıklı 05.11.1999 gün ve 658 sayılı ilke kararının 1. Maddesinde belirtilen hükümlerinin geçerli olduğuna ve bu hükümlerin Geçiş Dönemi Koruma Esasları ve Kullanma Koşulları olarak kabul edilmesine karar verildi.

İLİ: MERSİN

İLÇESİ: SİLİFKİ

MAHALLESİ: YENİBAHÇE

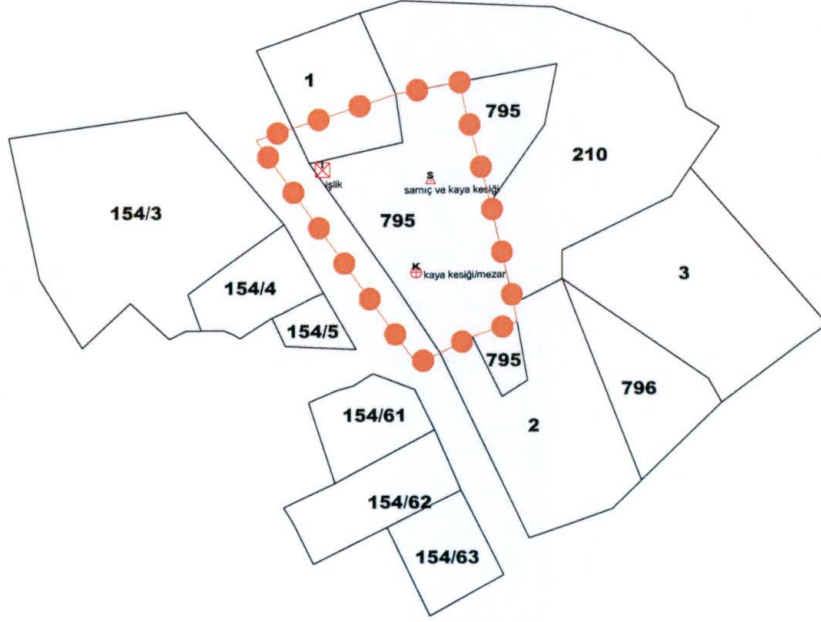
ADA/PARSEL: 1-795

YENİBAHÇE MAHALLESİ 1. DERECE ARKEOLOJİK

SİT ALANI TESCİL HARİTASI



ÖLÇEK: 1/2000



PROJEKSİYON/DATUM : UTM-1 DERECE/ED50(DOM:36)

(Not: Dönüşüm vb. Kaynaklı Sapmalarda, Çizim Esas Alınacaktır)

LEJAND

BİRİNCİ DERECE ARKEOLOJİK SİT SINIRI

İŞLİK

KAYA KESİĞİ

SARNIÇ

ADANA KÜLTÜR VARLIKLARINI
KORUMA BÖLGE KURULUNUN
GÜN VE 15006 SAYILI KARAR EKİDİR

ADANA KÜLTÜR VARLIKLARINI KORUMA

BÖLGE KURULU ONAYI

BAŞKAN

BAŞKAN YRD.

ÜYE

ÜYE

ÜYE

ÜYE

ÜYE

ÜYE

ÜYE

Tespit ekibinin önerisi doğrultusunda
tarafımızca hazırlanmıştır.

Neslihan AKÇA
Şehir Plancısı

Gerçek İnanc CUDAL
Arkeolog

Sevim KIMIK
Arkeolog

Hüseyin TEKİN
Arkeolog

İLİ: MERSİN

İLÇESİ: SİLİFKE

MAHALLESİ: YENİBAHÇE

PAFTA: P31-B-2

YENİBAHÇE MAHALLESİ 1.DERECE ARKEOLOJİK

SİT ALANI TESCİL HARİTASI

ÖLÇEK: 1/10.000

KORUMA BÖLGE KURULUNUN
GÜN VE SAATİ... SAYILI KARAR EKİDİR.

ADANA KÜLTÜR VARLIKLARINI KORUMA
BÖLGE KURULU BAŞKANI

BAŞKAN

BAŞKAN YRD.

ÜYE

ÜYE

ÜYE

ÜYE

ÜYE

ÜYE

ÜYE

LEJAND

BİRİNCİ DERECE ARKEOLOJİK SİT SINIRI

Tespit ekibinin önerisi doğrultusunda
tarafınca hazırlanmıştır.

MERSİN BÜYÜKŞEHİR BELEDİYESİ
Kültür Varlıklarını Koruma ve Korumaya Erişim Birimi

Goğebakan

Sevim KIMIK
Arkeolog

Gerçek İnanc CUDAL
Arkeolog

Hüseyin TEKİN
Arkeolog

PROJEKSİYON/DATUM : UTM-6 DERECE/ED50(DOM:36)

NoktaNo

Y

785.3 X

1 2 3 4 5 6 7 8 9 10

4039137.806	586995.522	4039137.806
4039131.228	586996.837	4039131.228
4039104.852	587004.034	4039104.852
4039077.183	587010.583	4039077.183
4039072.186	587011.485	4039072.186
4039068.192	586999.029	4039068.192
4039063.664	586990.117	4039063.664
4039060.705	586983.464	4039060.705
4039121.843	586938.941	4039121.843
4039134.542	586977.757	4039134.542

AVRUPA KONSEYİ	DOĞAL VE KÜLTÜREL VARLIKLARI KORUMA ENVANTERİ	D.K.V.K.E.	SİT	HARİTA NO:
T Ü R K İ Y E	KÜLTÜR VARLIKLARI VE MÜZELER GENEL MÜDÜRLÜĞÜ			
İLİ:	MERSİN	İLÇESİ: SİLİFKE	MAHALLE KÖY VEYA MEVKİL: YENİBAHÇE	KADASTRO : PAFTA: ADA: PARSEL:
ADI	YENİBAHÇE MAHALLESİ 1.DERECE ARKEOLOJİK SİT ALANI			1 VE 795 NOLU PARSELLER

GENEL TANIM :

Söz konusu parseller İmamlı ile Keşlitürkmenli karayolunun hemen kenarında Keşlitürkmenli Mahallesi'nin 3 km güneyinde İmamlı Mahallesi'nin yaklaşık 1 km kuzeyinde bulunmaktadır. Alan üzerinde taş alım yerleri, ana kaya içerisine oyulmuş işlikler ve dağılmış halde formu anlaşılamayan moloz taşlardan yapılmış günümüzde beton ile ağız kısmı oluşturulan ve iç formu görülemeyen sarnıç tespit edilmiştir.

ŞİMDİKİ TEHLİKELER : Kaçak kazı ve beşeri faaliyetler

ŞİMDİKİ DURUM :

SİT POTANSİYELİ : 1. Derece Arkeolojik Sit Alanı

KORUMA DERECESELİ : 1. Derece Arkeolojik Sit Alanı

HAZIRLAYANLAR : 15.06.2022

ŞİMDİKİ KORUMA : Korumasız

Sevim KIMIK Gerçek İnanç CUDAL Hüseyin TEKİN
Arkeolog Arkeolog Arkeolog

ÖNERİLEN KORUMA : 1. Derece Arkeolojik Sit Alanı

KONTROL EDEN : Almila PAMPAL
Bölge Kurulu Müdür V.

YAYIN DİZİSİ

GÖZLEMLER

REVİZYON

G.M.E.E.A.Y.K ONAYI : / / 2022

Adana Kültür Varlıklarını Koruma Bölge Kurulu Onayı

Başkan *[Signature]*

Başkan Yrd. *[Signature]*

Üye *[Signature]*

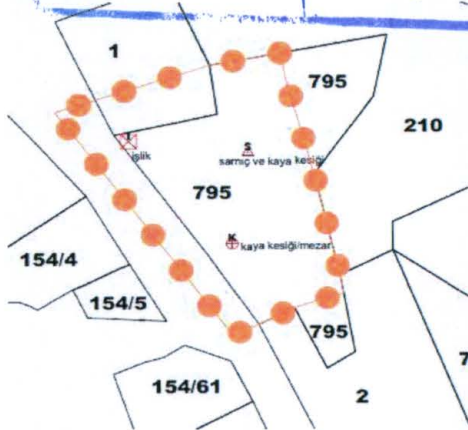
Üye *[Signature]*

Üye *[Signature]*


Üye *[Signature]*

Üye *[Signature]*

HARİTALAR, FOTOĞRAFLAR :



Adana Kültür Varlıklarını
Koruma Bölge Kurulunun
29.06.2022 günü 15006
sayılı
Karar Ekidir





H

SA 7011 RE. 7

0001 0007 01