

2/30
EK

33.05.3001

T.C.
KÜLTÜR VE TURİZM BAKANLIĞI
ADANA KÜLTÜR VARLIKLARINI KORUMA BÖLGE KURULU
KARAR

TOPLANTI TARİHİ VE NO: 29.06.2022-480
KARAR TARİHİ VE NO : 29.06.2022-15012

TOPLANTI YERİ
ADANA

Mersin ili, Silifke ilçesi, Hasanlaliler Mahallesi, maliye hazinesine ait 146 ada 91 parselde tespiti yapılan Sarnıç ve Mezarın tesciline ilişkin, Mersin Valiliği İl Kültür ve Turizm Müdürlüğü'nün 28.01.2022 tarih ve 2153687 sayılı yazısı, Adana Koruma Kurulu Müdürlüğü'nün 27.02.2022 tarih ve 2234100 sayılı, 17.05.2022 tarih ve 2510942 sayılı yazıları, Mersin Büyükşehir Belediye Başkanlığının İmar ve Şehircilik Dairesi Başkanlığının 17.06.2022 tarih ve 339771 sayılı görüş yazısı, Adana Koruma Bölge Kurulu Müdürlüğü uzmanlarınca hazırlanan 24.06.2022 tarih ve 1463584 sayılı yerinde inceleme raporu okundu, ekleri ve işlem dosyası incelendi, yapılan görüşmeler sonucunda;

Mersin ili, Silifke ilçesi, Hasanlaliler Mahallesi, maliye hazinesine ait 146 ada 91 parselde tespiti yapılan Antik Dönem Sarnıç ve Mezarın 2863 sayılı Yasanın 6. Maddesi kapsamında kültür varlığı niteliği taşıdığı Koruma Bölge Kurulu Müdürlüğü uzmanlarınca hazırlanan 24.06.2022 gün ve 1463584 sayılı rapordan anlaşıldığından korunması gerekli taşınmaz kültür varlıkları olarak tesciline, yapı gruplarının 1.grup olarak belirlenmesine, kararımız eki anıt fişleri ve 1/1000 ölçekli kadastral haritada belirtilen koruma alanı sınırlarının uygun olduğuna karar verildi.

KÜLTÜR VARLIĞI TESCİL VE KORUMA ALANI HARİTASI

İL:MERSİN

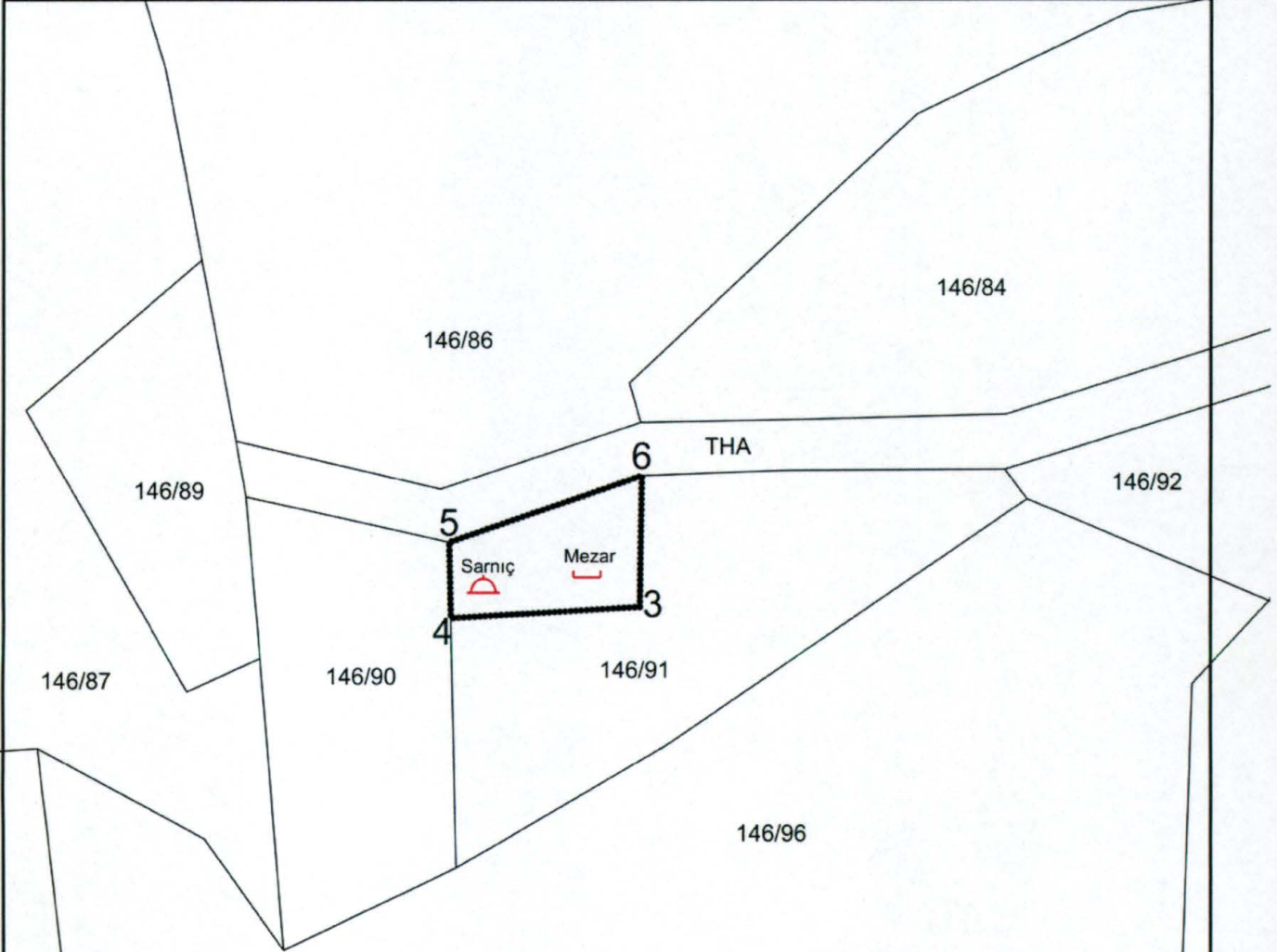
İLÇE:SİLİFKE

MAHALLE:HASANALİLER

ADA/PARSEL: 146/91



ÖLÇEK:1/1000



146/105

ADANA KÜLTÜR VARLIKLARINI KORUMA BÖLGE KURULUNUN *15.06.2012* GÜN VE *15.01.12* SAYILI KARAR EKİDİR.

ADANA KÜLTÜR VARLIKLARINI KORUMA BÖLGE KURULU ONAYI
BAŞKAN *[Signature]*
BAŞKAN YRD. *[Signature]*
ÜYE *[Signature]*
ÜYE *[Signature]*
ÜYE *[Signature]*
ÜYE *[Signature]*
ÜYE *[Signature]*

LEJANT
----- KORUMA ALAN SINIRI
----- KADASTRAL PARSEL SINIRI
△ SARNIÇ ▭ MEZAR

KOORDİNAT ÖZET ÇİZELGESİ

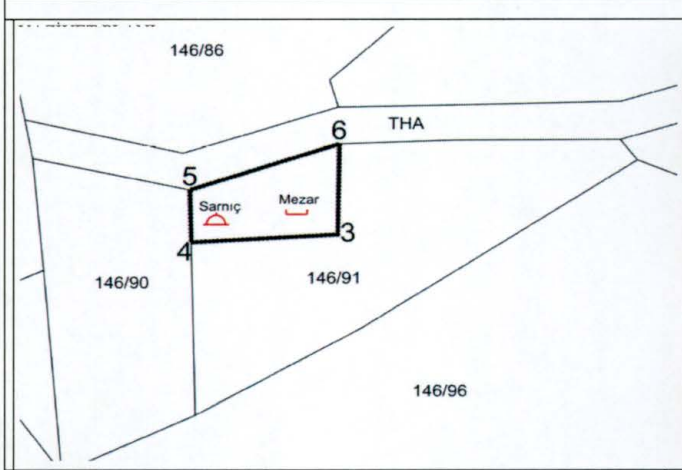
Nokta No UTM 3 ITRF 96	(UTM)UniversalTrans Y	ITRF96(Internationa X
3	595659.376	4037579.414
4	595631.098	4037577.757
5	595630.839	4037589.010
6	595659.689	4037598.915
Mezar	595651.507	4037583.776
Sarnıç	595635.971	4037581.528

Nokta No UTM 6 ED 50	(UTM)UniversalTrans Y2	ED50(European Datum X2
3	595656.582	4036139.081
4	595628.316	4036137.425
5	595628.057	4036148.674
6	595656.895	4036158.574
Mezar	595648.717	4036143.442
Sarnıç	595633.186	4036141.194

[Handwritten signatures and notes at the bottom of the page.]

AVRUPA KONSEYİ	DOĞAL VE KÜLTÜREL VARLIKLARI KORUMA ENVANTERİ DKVKE		ANIT	ENVANTER NO:	
TÜRKİYE	KÜLTÜR VARLIKLARI VE MÜZELER GENEL MÜDÜRLÜĞÜ		HARİTA NO:		
İL: MERSİN	İLÇESİ: Silifke	MAHALLE KÖY MEVKİİ: Hasanaliler Mah.		KORUMA GRUBU	
ADRES:	PAFTA: ADA: PARSEL: 146 ada 91 parsel		KORUMA DERECESİ	1. Grup Yapı X	2. Grup Yapı
	YAPAN: -				
ADI: Mezar	YAPIM TARİHİ:	YAPTIRAN:	MİMARİ ÇAĞI:		
		KİTABE:	VAKFIYE:		
GENEL TANIMI: Mersin ili, Silifke ilçesi, Hasanaliler Mahallesi, 146 ada 91 parselde Mezar yapısı bulunmaktadır.					

KORUMA DURUMU:	IYİ	TAŞIYICI YAPI:	DIŞ YAPI:	ÜST YAPI:	İÇ YAPI:	SÜSLEME ELEMENTERİ:	RUTUBET :	YOK
	ORTA							İZİ VAR
	KÖTÜ							ÖNEMLİ



BUGÜNKÜ SAHİBİ:	BAKIMINDAN SORUMLU KURUM:
-----------------	---------------------------

YAPILAN ONARIMLAR:

AYRINTILI TANIM: Mersin İli, Silifke İlçesi, Hasanaliler mahallesi sınırları içerisinde bulunan 146 ada 91 parsel numaralı taşınmazın kuzeybatısında toprak yolun içerisinde 1 adet ana kayaya oyulmuş 2 m.x 0,90 cm ölçülerinde Mezar yapısı tespit edilmiştir. Alan genel olarak kayalık ve makilik olmakla birlikte Mezar yapısı toprak altında kalmış durumdadır.

TEKNİK BİLGİLER:		
SU	ELEKTRİK	ISITMA

ORJİNAL KULLANIMI:

BUGÜNKÜ KULLANIMI:

ÖNERİLEN KULLANIM:

TESCİL KARARI:

HAZIRLAYANLAR:

Ömer AVCIBAŞI Arkeolog
Esmâ KİSER Arkeolog
Kader AVCIBAŞI Müze Araştırmacı
Melike YAZGÖNÜL Şehir Plancısı

Adana Kültür Varlıklarını Koruma Bölge Kurulunun 12.02.2011 gün. 15.01.2 sayılı Karar Ekidir

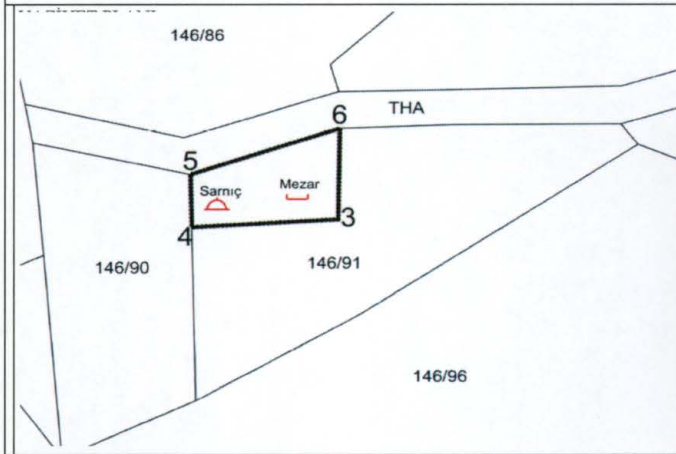
Adana Kültür Varlıklarını Koruma Bölge Kurulu Onayı	
Başkan	<i>[Signature]</i>
Başkan Yard.	<i>[Signature]</i>
Üye	<i>[Signature]</i>
Üye	<i>[Signature]</i>
Üye	<i>[Signature]</i>
Üye	<i>[Signature]</i>
Üye	<i>[Signature]</i>
Üye	<i>[Signature]</i>

YAYIN DİZİNİ:	EKLER:	ONAY: Almila PAMPAL Koruma Bölge Kurulu Müdürü V.
---------------	--------	--



AVRUPA KONSEYİ	DOĞAL VE KÜLTÜREL VARLIKLARI KORUMA ENVANTERİ DKVKE		ANIT	ENVANTER NO:	
TÜRKİYE	KÜLTÜR VARLIKLARI VE MÜZELER GENEL MÜDÜRLÜĞÜ		HARİTA NO:		
İL: MERSİN	İLÇESİ: Silifke	MAHALLE KÖY MEVKİİ: Hasanaliler Mah.		KORUMA GRUBU	
ADRES:		PAFTA: ADA: PARSEL: 146 ada 91 parsel	KORUMA DERECESİ	1. Grup Yapı X	2. Grup Yapı
ADI: Sarnıç		YAPIM TARİHİ:		YAPTIRAN:	MİMARİ ÇAĞI:
			KİTABE:	VAKFIYE:	
GENEL TANIMI: Mersin ili, Silifke ilçesi, Hasanaliler Mahallesi, 146 ada 91 parselde Sarnıç yapısı bulunmaktadır.					

KORUMA DURUMU:	IYI	TAŞIYICI YAPI:	DIŞ YAPI:	ÜST YAPI:	İÇ YAPI:	SÜSLEME ELEMENTERİ:	RUTUBET :	YOK
	ORTA							İZİ VAR
	KÖTÜ							ÖNEMLİ




BUGÜNKÜ SAHİBİ:	BAKIMINDAN SORUMLU KURUM:
-----------------	---------------------------

YAPILAN ONARIMLAR:

AYRINTILI TANIM: Mersin İli, Silifke İlçesi, Hasanaliler mahallesi sınırları içerisinde bulunan 146 ada 91 parsel numaralı taşınmazın kuzeybatısında 1 adet ana kayaya oyulmuş 2,5 m.x 2,5 cm ölçülerinde Sarnıç yapısı tespit edilmiştir. Alan genel olarak kayalık ve makilik olmakla birlikte Sarnıç yapısı iyi korunmuş durumdadır.

TEKNİK BİLGİLER:	SU	ELEKTRİK	ISITMA
ORJİNAL KULLANIMI:			
BUGÜNKÜ KULLANIMI:			
ÖNERİLEN KULLANIM:			
TESCİL KARARI:			



Adana Kültür Varlıklarını
Koruma Bölge Kurulunun
23.06.2022 gün. 15012 sayılı
Karar Ekidir



HAZIRLAYANLAR:	Arkeolog
Ömer AVCIBAŞI	Arkeolog
Esmâ KİSER	Müze Araştırmacı
Kader AVCIBAŞI	Şehir Plancısı
Melike YAZGÖNÜL	

YAYIN DİZİNİ:	EKLER:	ONAY: Almila PAMPAL Koruma Bölge Kurulu Müdürü V.
---------------	--------	--





Handwritten text in blue ink, possibly a signature or date, located at the bottom of the page.



Herb. 8. 15. 1904
May 15