

T.C.
KÜLTÜR VE TURİZM BAKANLIĞI
ADANA KÜLTÜR VARLIKLARINI KORUMA BÖLGE KURULU
KARAR

33.05.3072

Toplantı Tarihi ve No : 29.06.2022 -480
Karar Tarihi ve No 29.06.2022 -15019

Toplantı Yeri
ADANA

Mersin ili, Silifke ilçesi, Kızıllısalı Mahallesi, özel mülkiyete ait 101 ada 216-219-224-226-227-228 parsellerde tespit edilen arkeolojik alanın tesciline ve 101 ada 219 nolu parselde izinsiz uygulamaya (tarla açmak amacıyla iş makinası ile tesviye yapmak) ilişkin; Mersin İl Kültür ve Turizm Müdürlüğünün 17.03.2022 tarih ve 2302775 sayılı yazısı ve eki Silifke Müze Müdürlüğü uzmanlarınca hazırlanan 14.03.2022 tarih ve 1270293 sayılı raporu, Adana Kültür Varlıklarını Koruma Bölge Kurulu Müdürlüğünün 04.04.2022 tarih ve 2359043 sayılı, 17.05.2022 tarih ve 2504838 sayılı faaliyeti etkilenen kurumların görüşünün alındığı yazı, Enerji ve Tabii Kaynaklar Bakanlığının 23.05.2022 tarih ve 2022148114 sayılı yazısı, Devlet Su İşleri Genel Müdürlüğü, 6. Bölge Müdürlüğünün 24.05.2022 tarih ve 2313971 sayılı yazısı, Mersin Çevre, Şehircilik ve İklim Değişikliği İl Müdürlüğünün 17.06.2022 tarih ve 339769 sayılı yazısı, Adana Kültür Varlıklarını Koruma Bölge Kurulu Müdürlüğü uzmanlarınca hazırlanan 14.06.2022 tarih ve 1441048 sayılı yerinde inceleme raporu ve ekleri okundu, konunun işlem dosyası incelendi, yapılan görüşmeler sonucunda;

Mersin ili, Silifke ilçesi, Kızıllısalı Mahallesi, özel mülkiyete ait 101 ada 216-219-224-226-227-228 parsellerde tespit edilen kültür varlıklarının 2863 sayılı Yasanın 6. maddesi kapsamında kaldığı Koruma Bölge Kurulu Müdürlüğü uzmanlarınca hazırlanan 14.06.2022 tarih ve 1441048 sayılı yerinde inceleme raporundan anlaşıldığından alanın 2. Derece Arkeolojik Sit Alanı olarak tescil edilmesine, kararımız eki 1/3000 ölçekli sit haritası ve tescil fişinin uygun olduğuna, Kültür ve Tabiat Varlıkları Yüksek Kurulunun, Arkeolojik Sitler, Koruma ve Kullanma Koşulları başlıklı 05.11.1999 gün ve 658 sayılı İlke Kararının 1. maddesinde belirtilen hükümlerinin geçerli olduğuna ve bu hükümlerin Geçiş Dönemi Koruma Esasları ve Kullanma Koşulları olarak kabul edilmesine, 101 ada 219 nolu parselde kararımız eki kararımız eki fotoğraflarda görülen izinsiz uygulamayı (tarla açmak amacıyla iş makinası ile tesviye yapmak) yapanlar hakkında 2863 sayılı Yasanın 9. maddesi gereği suç duyurusunda bulunulmasına, söz konusu parseldeki kültür varlıklarının daha fazla tahribata uğramaması için alanın aynen bırakılmasına karar verildi.

KIZILSALI II. DERECE ARKEOLOJİK SİT TESCİL HARİTASI

İL: MERSİN

İLÇE: SİLİFKE

MAHALLE: KIZILSALI

ADA/PARSEL: 101/ 216, 219, 224, 226, 227, 228

1/1500



101/212

TH

101/220

101/213

101/215

101/219

101/214

101/216

101/228

101/227

101/226

101/229

ADANA KÜLTÜR VARLIKLARINI KORUMA BÖLGE KURULUNUN 29.06.2022 GÜN VE 15019 SAYILI KARAR EKİDİR.

ADANA KÜLTÜR VARLIKLARINI KORUMA BÖLGE KURULU ONAYI

BAŞKAN

BAŞKAN YRD.

ÜYE

ÜYE

ÜYE

ÜYE

ÜYE

ÜYE

ÜYE

ÜYE

ÜYE

ÜYE

ÜYE

ÜYE

ÜYE

101/224

101/224

101/224

101/224

101/224

101/224

101/224

101/224

101/224

101/224

101/224

101/224

101/224

101/224

101/224

UTM 3 ITRF 96

UTM 6 D 50

NoktaNo	Y	X	Y2	X2
1	596006.856	4041753.238	596003.925	4040311.265
2	596029.338	4041767.846	596026.398	4040325.868
3	596041.079	4041768.864	596038.134	4040326.885
4	596067.889	4041757.427	596064.934	4040315.453
5	596073.846	4041747.937	596070.888	4040305.966
6	596100.385	4041722.249	596097.417	4040280.288
7	596103.569	4041708.547	596100.600	4040266.592
8	596094.001	4041695.967	596091.036	4040254.017
9	596069.029	4041685.385	596066.074	4040243.439
10	596047.770	4041682.915	596044.823	4040240.969
11	596018.885	4041682.528	596015.949	4040240.583
12	596005.575	4041680.309	596002.645	4040238.365
13	595979.891	4041677.843	595976.970	4040235.900
14	595959.116	4041672.934	595956.204	4040230.993
15	595943.647	4041675.786	595940.741	4040233.844
16	595941.160	4041696.798	595938.255	4040254.847
17	595942.013	4041719.765	595939.107	4040277.805
18	595951.960	4041722.098	595949.051	4040280.138
19	595958.993	4041732.093	595956.080	4040290.128

ALAN ÇIKTISI

Ada	HesapAlan	Noktalar
SIT_2	10372.713	1,2,3,4,5,6,7,8,9,10,11,12,13,14,15,16,17,18,19

MEVCUT III. DERECE ARKEOLOJİK SİT (ŞEYTAN DERESİ VE YAKIN ÇEVRESİ SİT ALANLARI) II. DERECE ARKEOLOJİK SİT ALANI SINIRI

KADASTRAL PARSEL SINIRI

HAZIRLAYANLAR

ESMA KİSER ARKEOLOG

ALİ TOĞRAN ARKEOLOG


ÖMER AVCIBAŞI ARKEOLOG

CIHAN HASMAN ARKEOLOG



101 ada 219 parselde tarla

açma faaliyetlerinden görünüm

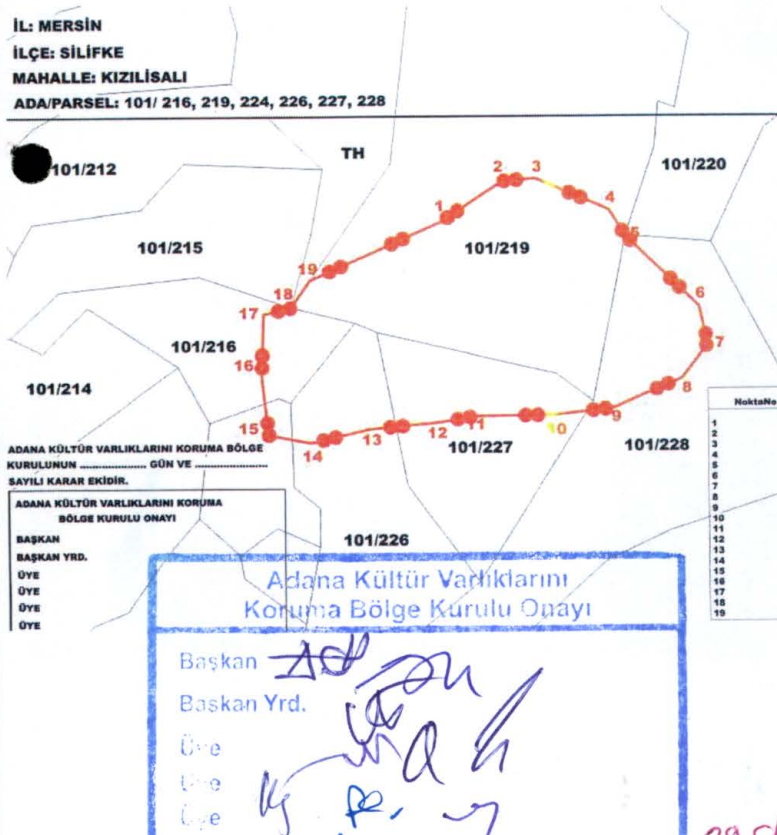





15 makinesi ile tarla açma faaliyeti 101 ada 219 parsel

Adana Kültür Varlıklarını
Koruma Bölge Kurulunun
29.06.2022 - 15019 sayılı

15019 sayılı Kararı Eklidir.

AVRUPA KONSEYİ	DOĞAL VE KÜLTÜREL VARLIKLARI KORUMA ENVANTERİ	D.K.V.K.E.	SİT	HARİTA NO:
T Ü R K İ Y E	KÜLTÜR VARLIKLARI VE MÜZELER GENEL MÜDÜRLÜĞÜ			
İL:	Mersin	İLÇESİ: Silifke	MAHALLE KÖY VEYA MEVKİİ: Kızılısalı mah. Delideniz mevkii	KADASTRO : PAFTA: ADA: 101 PARSEL: 216-219-224-226-227-228
ADI	KIZILISALI 2. DERECE ARKEOLOJİK SİT ALANI			
GENEL TANIM : Mersin ili, Silifke ilçesi, Kızılısalı Mahallesi, delideniz mevkii özel mülkiyete ait 101 ada 216-219-224-226-227-228 nolu parsellerde lahit kayaya oyulmuş bu alanın hemen kuzeyinde yapı kalıntıları ve üzeri yarım kapatılmış işlik ve duvar bloklarının, sarnıç yapısının bulunduğu görülmüştür. Bunlar dışında 101 ada 219 nolu parselde bir adet korunmuş sağlam işlik söz konusu işlik anakayaya oyulmuş durumdadır. 101 ada 219 nolu parselin iş makinasıyla düzeltilmiş olduğu bazı noktalarda yapı kalıntılarının bulunduğu bunların tahrip edilerek üst üste atıldığı anlaşılmıştır. Bu uygulama ile kültür varlıklarına zarar verildiği görülmüştür.				
ŞİMDİKİ TEHLİKELER	Kaçak Kazı ve Tarımsal faaliyetler			
ŞİMDİKİ DURUM				
SİT POTANSİYELİ	2. Derece Arkeolojik Sit Alanı		KORUMA DERECESİ: 2. Derece Arkeolojik Sit Alanı	
ŞİMDİKİ KORUMA	Korumasız		HAZIRLAYANLAR : 9.06.2022 ALİ TOĞRAN Arkeolog Cihan HASMAN Arkeolog Ömer AVCIBAŞI Arkeolog Esmâ KİSER Arkeolog	
ÖNERİLEN KORUMA	Tescillenerek ilk etapta beşeri tahribatın engellenmesi.		KONTROL EDEN : Almila PAMPAL Bölge Kurulu Müdür V.	
YAYIN DİZİSİ				
GÖZLEMLER	Kültür varlığı su sarnıçlarının hala kullanıldığı, ancak tarımsal faaliyetler ve sulama kaygısı amacıyla su sarnıçlarının tahribata açık olduğu görülmüştür. Mezar yapılarında kaçak kazı faaliyeti izleri, tahribatlar görülmüştür.		REVİZYON G.M.E.E.A.Y.K ONAYI: / / 200...	

HARİTALAR, FOTOĞRAFLAR :	
İL: MERSİN İLÇE: SİLİFKE MAHALLE: KIZILISALI ADA/PARSEL: 101/ 216, 219, 224, 226, 227, 228	
	
ADANA KÜLTÜR VARLIKLARINI KORUMA BÖLGE KURULUNUN GÜN VE SAYILI KARAR EKİDİR.	
ADANA KÜLTÜR VARLIKLARINI KORUMA BÖLGE KURULU ONAYI	
BAŞKAN BAŞKAN YRD. ÜYE ÜYE ÜYE ÜYE	
Adana Kültür Varlıklarını Koruma Bölge Kurulu Onayı Başkan Başkan Yrd. Üye Üye Üye Üye	
Adana Kültür Varlıklarını Koruma Bölge Kurulu Onayı 29.06.2022 gün 15019 Karar Ekidir	



Handwritten blue ink notes and symbols, including a large 'B' and some illegible scribbles.

Handwritten blue ink symbol, possibly a stylized 'G' or '7'.