

AVRUPA KONSEYİ	DOĞAL VE KÜLTÜREL VARLIKLARI KORUMA ENVANTERİ D.K.V.K.E	SİT	ENVANTER NO:
TÜRKİYE	KÜLTÜR VARLIKLARI VE MÜZELER GENEL MÜDÜRLÜĞÜ		HARİTA NO:
İLİ: ARDAHAN	İLÇESİ: HANAK	MAHALLE KÖY VEYA MEVKİİ: ATALAR MAHALLESİ	KADASTRO PAFTA: - ADA: 114 PARSEL: 8

ADI: KURGAN

**GENEL TANIM:** Yünbüken Köyü sınırları içerisinde I. Derece Arkeolojik Sit alanı olarak tescil edilen Kurganın; Ardahan İli, Hanak İlçesi, Atalar Mahallesi, mülkiyeti Maliye Hazinesine ait 114 ada 8 parsel içerisinde yer aldığı tespit edilmiştir. Kurgan olarak tescil edilen alan, çevresine göre hafif bir yükseltiye sahip olup taşlardan oluşan yuvarlak forma sahiptir. Alanda herhangi bir seramik kalıntısı bulunmamaktadır.

**ŞİMDİKİ TEHLİKELER :** Dış etki ve tehlikelere karşı açık konumdadır.

**ŞİMDİKİ DURUM :** Kurgan küçük bir tepe üzerinde yer almaktadır. .

**SİT POTANSİYELİ :** I. Derece Arkeolojik Sit Potansiyeli Mevcuttur.



**ŞİMDİKİ KORUMA :** I. Derece Arkeolojik Sit

**ÖNERİLEN KORUMA :** I. Derece Arkeolojik Sit Alanı


**YAYIN DİZİNİ :**  
**GÖZLEMLER :** Etrafı açık ve korumasız vaziyettedir.

**KORUMA DERECESİ**  
I. Derece Arkeolojik Sit

**HAZIRLAYANLAR:** 06/07/2022

Gökhan CAN (Harita Mühendisi)   
Ebru KARAKOÇ (Arkeolog) 

**KONTROL EDEN:** 06/07/2022

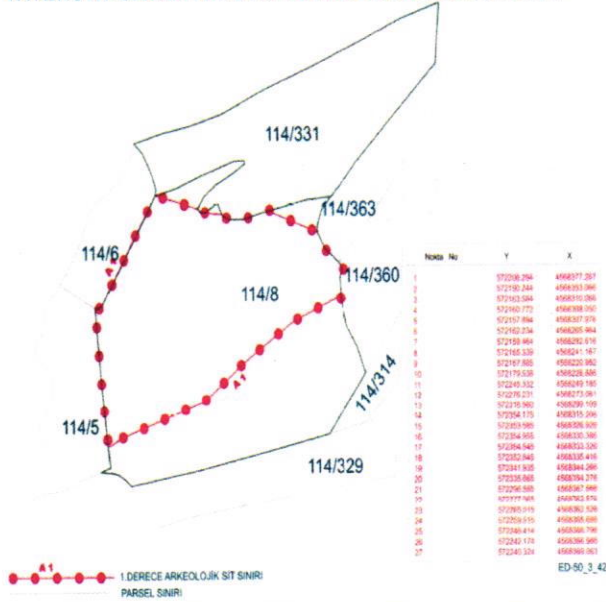
K. Zeynel Abidin YAŞLI  
Bölge Kurulu Müdürü 

**K.V.K.B.K. KARARLARI**  
**NO:** 19.10.2012/2+296

**REVİZYON :**

**K.V.K.B.K. ONAYI:** / / 2022

ARDAHAN İLİ HANAK İLÇESİ ATALAR MAHALLESİ  
114 ADA 8 PARSELDEKİ KURGANIN 1.DERECE ARKEOLOJİK SİT SINIRI



KARS K.V.K.B.K.'nun 28.07.2022

Tarih ve 3582 sayılı karar ekidir.

