

T.C.
KÜLTÜR VE TURİZM BAKANLIĞI
EDİRNE KÜLTÜR VARLIKLARINI
KORUMA BÖLGE KURULU
K A R A R

Toplantı Tarihi ve No : 20.06.2022 - 399
Karar Tarihi ve No : 20.06.2022 - 8436

Toplantı Yeri
EDİRNE

Edirne İli, Havsa İlçesi, Hasköy Köyü, 2658 parselde yer alan, Maliye hazinesi mülkiyetine kayıtlı, mera vasıflı taşınmaz üzerinde yer alan Hasköy B ve C Tümülüsleri ile aynı parsel üzerinde yer alan Hasköy Eski Köy Mezarlığı Edirne Kültür Varlıklarını Koruma Bölge Kurulu Müdürlüğü uzmanları tarafından 21.04.2022 tarihinde tespit edilmiş olup, taşınmazların tescil edilmesi istemine ilişkin hazırlanan tescil evrakları, 2863 sayılı yasanın 7 inci maddesi gereği Edirne Kültür Varlıklarını Koruma Bölge Kurulu Müdürlüğü'nün 26.04.2022 tarih ve E.2448657 sayılı yazısı ile istenen kurum görüş yazısı, Edirne İl Tarım ve Orman Müdürlüğü'nün 28.04.2022 tarih ve E.5427367 sayılı, Edirne Çevre, Şehircilik ve İklim Değişikliği İl Müdürlüğü'nün 28.04.2022 tarih ve 3552991 sayılı, Karayolları 1. Bölge Müdürlüğü'nün 06.05.2022 tarih ve E.812716 sayılı, Edirne İl Özel İdaresinin 11.05.2022 tarih ve 25193 sayılı kurum görüş yazıları ile uzmanın 17.06.2022 tarih ve 1449640 sayılı raporu okundu, dosyası incelendi, yapılan görüşmeler sonunda;

Edirne İli, Havsa İlçesi, Hasköy Köyü, 2658 parselde yer alan, Maliye hazinesi mülkiyetine kayıtlı, mera vasıflı taşınmaz üzerinde yer alan Hasköy B ve C Tümülüslerinin:

-2863 sayılı Kanunun 6 ncı maddesi kapsamına giren özellikler taşınması nedeniyle Korunması Gerekli Taşınmaz Kültür Varlıklarının ve Sitlerin Tespit ve Tescili Hakkında Yönetmeliğin 3 üncü ve 4 üncü maddeleri doğrultusunda, ekli 1/4000 ölçekli haritada belirlenen koordinatlı sınırlar itibariyle 1. derece arkeolojik sit alanı olarak tescil edilmelerine, tescil fişlerinin ve paftasının uygun olduğuna,

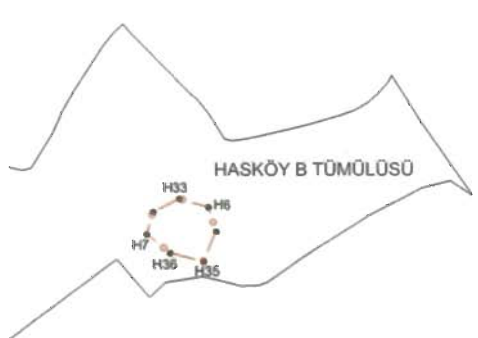

-Taşınmazda koruma amaçlı imar planı yapılmıyaya kadar Koruma Yüksek Kurulunun 05.11.1999 tarihli ve 658 sayılı ilke kararında yer alan 1. derece arkeolojik sit alanı hükümlerinin geçiş dönemi koruma esasları ve kullanma koşulları olarak belirlenmesine,

Edirne İli, Havsa İlçesi, Hasköy Köyü, 2658 parselde yer alan, Maliye hazinesi mülkiyetine kayıtlı, mera vasıflı taşınmaz üzerinde yer alan Hasköy Eski Köy Mezarlığının, 1/4000 ölçekli koordinatlı sınırları itibariyle korunması gerekli kültür varlığı olarak tescil edilmesine ve aynı sınırların koruma alanı olarak belirlenmesine, Koruma Yüksek Kurulunun 05.11.1999 tarihli ve 658 sayılı ilke kararı gereği grubunun 2.grup yapı olarak belirlenmesine, tescil fişinin ve paftasının uygun olduğuna,

-Taşınmazın tapu kütüğü beyanlar hanesine, İlgili Tapu Müdürlüğünce, ekli paftaya göre, "bir kısmının 1. derece arkeolojik sit alanında" ve "2.grup korunması gerekli kültür varlığı olduğuna" kaldığına dair şerh düşülmesine,

Karar verildi.

ASLI GİBİDİR

AVRUPA KONSEYİ	KÜLTÜREL VARLIKLARI KORUMA ENVANTERİ K.V.K.E		SİT	ENVANTER NO :
TÜRKİYE	KÜLTÜR VARLIKLARI VE MÜZELER GENEL MÜDÜRLÜĞÜ			HARİTA NO:
İLİ : EDİRNE	İLÇESİ HAVSA	MAHALLE KÖY: HASKÖY KÖYÜ	KADASTRO: PAFTA:- ADA: - PARSEL: 2658	
ADI: HASKÖY B TÖMÖLÖSÜ	TÜRÜ: TÖMÖLÖS		DÖNEMİ:	
GENEL TANIMI:				
Tömölüsler yığma tepeler şeklinde oluşturulmuş anıt mezar tepeleridir. Türkiye'deki Tömölüs tipinin yaygın olduğu yerlerden birisi Trakya'dır. En çok bilinen biçim konik olmak üzere, küre, yarımküre, biçimsiz tümsekler gibi çeşitli tipleri bulunmaktadır. Tömölüsler mezar tipine göre platformlar, çukurlular, mezar odalılar, lahitliler ve basit mezar olmak üzere beş ayrı grupta incelenebilir. Nadiren tek, çoğunlukla gruplar halinde bulunurlar.				
ŞİMDİKİ TEHLİKELER:				
Tarımsal faaliyetler ve definencilik.				
ŞİMDİKİ DURUMU:				
Köyün yaklaşık 1.1 km güneybatısında, Hasköy Köyü iç yolu üzerinde tarla içinde kalmaktadır. Tömölüs yaklaşık 10-30 metre çapında ve yaklaşık 3 metre yüksekliğindedir. Tömölüsün etekleri zarar görmüştür.				
SİT POTANSİYELİ:		KORUMA DERECESİ:		
I. Derece Arkeolojik Sit		I. Derece Arkeolojik Sit		
ŞİMDİKİ KORUMA:				
Korumasız.				
ÖNERİLEN KORUMA:				
"I. Derece Arkeolojik Sit Alanı" olarak tescil edilmesi ve koruma sınırının belirlenmesi. Bölgedeki güvenlik birimleri tarafından izlenmesi. Tarım amaçlı kullanımının engellenmesi.				
GÖZLEMLER:		T.C KÜLTÜR VE TURİZM BAKANLIĞI EDİRNE KÜLTÜR VARLIKLARINI KORUMA BÖLGE KURULU		
Mera olarak kullanılmaktadır.		Yusuf ŞAMİLOĞLU Müdür		
VAZİYET PLANI		FOTOĞRAF		
				
KOORDİNATLAR:		FOTOĞRAF ÇEKİM TARİHİ: 21.04.2022		
HAZIRLAYANLAR:		EKLER:		KONTROL EDEN:
Öznur ÇELİK	Sanat Tarihçi (M.A)	RAPOR	X	Yusuf ŞAMİLOĞLU Müdür
Hamdi GÜNDOĞDU	Sanat Tarihçi	FOTOĞRAF	X	KURUL ONAYI NO:
		HARİTA	X	
		KROKİ		
YAYIN DİZİNİ				REVİZYON:
Şahin YILDIRIM, Doğu Trakya'da Mezar Tepelerinin Ortaya Çıkışı ve Gelişimi, Ankara Üniversitesi, 2008 (Yayınlanmamış Doktora Tezi), s.103				KURUL KARARLARI:

E.K.V.K Kurulunun 20.06.2022
tarih ve 8436 sayılı karar ekidir.

AVRUPA KONSEYİ	KÜLTÜREL VARLIKLARI KORUMA ENVANTERİ K.V.K.E		SİT	ENVANTER NO :
TÜRKİYE	KÜLTÜR VARLIKLARI VE MÜZELER GENEL MÜDÜRLÜĞÜ			HARİTA NO:
İLİ :	İLÇESİ	MAHALLE KÖYÜ:	KADASTRO:	
EDİRNE	HAVSA	HASKÖY KÖYÜ	PAFTA:- ADA: - PARSEL: 2658	
ADI:	TÜRÜ:		DÖNEMİ:	
HASKÖY C TUMULUSU	TUMULUS			

GENEL TANIMI:

Tümülüsler yığma tepeler şeklinde oluşturulmuş anıt mezar tepeleridir. Türkiye'deki Tümülüs tipinin yaygın olduğu yerlerden birisi Trakya'dır. En çok bilinen biçim konik olmak üzere, küre, yarımküre, biçimsiz tümsekler gibi çeşitli tipleri bulunmaktadır. Tümülüsler mezar tipine göre platformlar, çukurlular, mezar odalılar, lahitliler ve basit mezar olmak üzere beş ayrı grupta incelenebilir. Nadiren tek, çoğunlukla gruplar halinde bulunurlar.

ŞİMDİKİ TEHLİKELER:

Tarımsal faaliyetler ve definencilik.

ŞİMDİKİ DURUMU:

Köyün yaklaşık 1 km batısında, Hasköy Köyü iç yolu üzerinde tarla içinde kalmaktadır. Tümülüs yaklaşık 10-30 metre çapında ve yaklaşık 1 metre yüksekliğindedir. Tümülüs oldukça düzleşmiştir.

SİT POTANSİYELİ:

I. Derece Arkeolojik Sit

KORUMA DERECESESİ:

I. Derece Arkeolojik Sit

ŞİMDİKİ KORUMA:

Korumasız.

ÖNERİLEN KORUMA:

- "I. Derece Arkeolojik Sit Alanı" olarak tescil edilmesi ve koruma sınırının belirlenmesi.
- Bölgedeki güvenlik birimleri tarafından izlenmesi.
- Tarım amaçlı kullanımının engellenmesi.

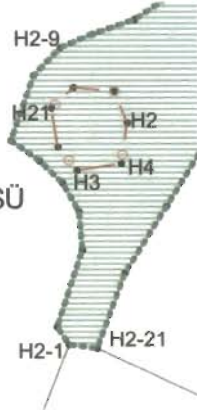
GÖZLEMLER:

Mera olarak kullanılmaktadır.

T.C
KÜLTÜR VE TURİZM BAKANLIĞI
EDİRNE KÜLTÜR VARLIKLARINI
KORUMA BÖLGE KURULU

VAZİYET PLANI

HASKÖY C TUMULUSU



KOORDİNATLAR:

FOTOĞRAF ÇEKİM TARİHİ: 21.04.2022

HAZIRLAYANLAR:

Öznur ÇELİK

Sanat Tarihçi (M.A)

Hamdi GÜNDOĞDU

Sanat Tarihçi

EKLER:

RAPOR

X

FOTOĞRAF

X

HARİTA

X

KONTROL EDEN:

Yusuf ŞAMİLOĞLU Müdür

KURUL ONAYI NO:

YAYIN DİZİNİ

Şahin YILDIRIM, Doğu Trakya'da Mezar Tepelerinin Ortaya Çıkışı ve Gelişimi, Ankara Üniversitesi, 2008 (Yayınlanmamış Doktora Tezi.), s.103

REVİZYON:

KURUL KARARLARI:

UYGUNDUR
KROKİ

E.K.V.K Kurulunun 20.06.2022 tarih ve 84/36 sayılı karar ekidir.

Yusuf ŞAMİLOĞLU
Müdür

AVRUPA KONSEYİ	KÜLTÜREL VARLIKLARI KORUMA ENVANTERİ		K.V.K.E.	ANIT	ENVANTER NO:		
TÜRKİYE	KÜLTÜR VARLIKLARI VE MÜZELER GENEL MÜDÜRÜĞÜ						
İLİ: EDİRNE	İLÇE: MERKEZ	MAHALLE KÖY:	HASKÖY KÖYÜ	KORUMA DERECESİ:	1	2	3
		VEYA MEVKİ:			ANITSAL		X
SOKAK VE KAPI NO: -		KADASTRO:		ÇEVRESEL			
ADI: Hasköy Eski Mezarlık	YAPTIRAN:	PAFTA:	ADA: PARSEL: 2658	MİMARİ ÇAĞI (ÜSLUP): OSMANLI			
YAPI NO:	YAPIM TARİHİ: 18-19 y.y.	YAPAN:		VAKFIYE:			

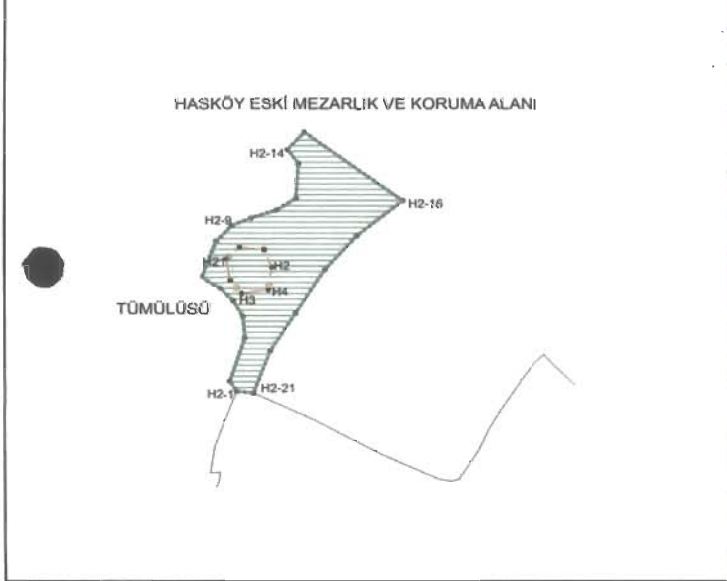
GENEL TANIMI:

Köyün yaklaşık 1 km batısında, Hasköy Köyü iç yolu üzerinde tarla içinde kalmaktadır. Karşısında yeni mezarlık vardır.

	İYİ	TAŞIYICI YAPI	DIŞ YAPI	ÜST YAPI	İÇ YAPI	SÜSLEME ELEMANLARI	RUTUBET	A	YOK
	ORTA							B	İZİ VAR
	FENA							C	ÖNEMLİ

VAZİYET PLANI:

FOTOĞRAF :



GÖZLEMLER:

Mezar taşları kırık ve etrafa dağılmış durumdadır. Parsel mera olarak kullanılmaktadır.

BUGÜNKÜ SAHİBİ: MALİYE

BAKIMDAN SORUMLU OLMASI GEREKEN KURULUŞ: MÜLK SAHİBİ

YAPILAN ONARIMLAR:

T.C.
KÜLTÜR VE TURİZM BAKANLIĞI
EDİRNE KÜLTÜR VARLIKLARINI
KORUMA BÖLGE KURULU

AYRINTILI TANIM:

Köyün yaklaşık 1 km batısında, Hasköy Köyü iç yolu üzerinde tarla içinde kalmaktadır. Hasköy C Tümülsü söz konusu mezarlığın içinde kalmaktadır. Söz konusu mezarlık alanında etrafa dağılmış şekilde Osmanlı dönemine ait çok sayıda mezar taşına rastlanılmıştır.

TEKNİK BİLGİLER	SU	ELEKTRİK	ISITMA	KANALİZASYON

ORJİNAL KULLANIM: Mezarlık

BUGÜNKÜ KULLANIMI: Mera

ÖNERİLEN KULLANIMI: -

HAZIRLAYANLAR:

Öznr ÇELİK: Müze Araştırmacısı(Sanat Tarihçi M.A)
Hamdi GÜNDOĞDU: Sanat Tarihçi

Tescil Kararları:

KONTROL EDEN: Yusuf ŞAMİLOĞLU: Müdür


KURUL ONAYI NO. :

REVİZYON

KURUL KARARLARI

YAYIN DİZİNİ

UYGUNDUR



Yusuf ŞAMİLOĞLU
Müdür

EKLER:	
RAPOR	X
FOTOĞRAF	X
RÖLÖVE PROJESİ	
RESTORASYON PROJESİ	
HARİTA	
KROKİ	
KİTABE	
VAKFIYE	

E.K.V.K Kurulunun 20.06.2022 tarih ve 8436 sayılı karar ekidir.

HASKÖY ESKİ MEZARLIK VE KORUMA ALANI

T.C.
KÜLTÜR VE TURİZM BAKANLIĞI
EDİRNE KÜLTÜR VARLIKLARINI
KORUMA BÖLGE KURULU

E.K.V.K. Kurulunun 20.06.2022
Tarih ve 8436 sayılı karar ekidir.

HASKÖY C TÖMÜLÖSÜ

HASKÖY B TÖMÜLÖSÜ

2658

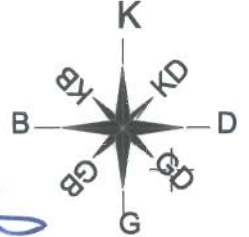
(MERA PARSELİ)

UYGUNDUR


Yusuf ŞAMILOĞLU
Müdür

ÖLÇEKSİZ

MEZARLIK VE C TÖMÜLÖSÜ
B TÖMÜLÖSÜ



1/4000 ÖLÇEK

E17-C1 (1/25000)

EDİRNE İLİ HAVSA İLÇESİ HASKÖY KÖYÜ

HASKÖY B-C TÖMÜLÜSLERİ 1. DERECE ARKEOLOJİK SİT ALANI

HASKÖY ESKİ MEZARLIK VE KORUMA ALANI

MEZARLIK VE KORUMA ALANI

B TÖMÜLÖSÜ

C TÖMÜLÖSÜ

Nokta No	Y	X
H2-1	487545.008	4611568.739
H2-2	487540.346	4611575.829
H2-3	487550.277	4611606.599
H2-4	487549.037	4611621.729
H2-5	487542.587	4611633.149
H2-6	487533.857	4611641.829
H2-7	487522.487	4611649.769
H2-8	487531.417	4611675.329
H2-9	487541.917	4611686.379
H2-11	487570.877	4611697.418
H2-12	487583.627	4611705.738
H2-13	487585.337	4611730.968
H2-14	487578.208	4611740.748
H2-14	487578.208	4611740.748
H2-15	487589.308	4611753.038
H2-16	487653.231	4611704.243
H2-17	487623.127	4611678.778
H2-18	487802.507	4611854.958
H2-19	487583.297	4611623.829
H2-20	487566.966	4611597.349
H2-21	487555.943	4611567.286

Nokta No	Y	X
H5	487764.473	4611478.942
H6	487797.705	4611481.827
H7	487760.566	4611464.909
H33	487780.283	4611486.984
H34	487902.362	4611466.722
H35	487794.748	4611447.900
H36	487774.631	4611453.297

Nokta No	Y	X
H1	487546.968	4611670.616
H2	487567.967	4611656.682
H3	487548.342	4611638.037
H4	487565.612	4611640.706
H20	487540.884	4611647.183
H21	487538.333	4611662.491
H25	487562.865	4611669.164

(UTM ITRF 96 DATUM 3 DERECELİK)

GÖSTERİM

-  TESCİLLİ MEZARLIK VE KORUMA ALANI
-  1.DERECE ARK.SİT HAT
-  KADASTRAL HAT