

T.C.
KÜLTÜR VE TURİZM BAKANLIĞI
EDİRNE KÜLTÜR VARLIKLARINI
KORUMA BÖLGE KURULU
K A R A R

Toplantı Tarihi-No : 21.06.2022 - 400
Karar Tarihi ve No : 21.06.2022 - 8480

Toplantı Yeri
EDİRNE

Tekirdağ İli, Süleymanpaşa İlçesi, Zafer Mahallesi, 1758 (eski 47) ada 1 (eski 61) parselde Türkiye Diyanet Vakfı mülkiyetinde kayıtlı bulunan, sit alanı dışında kalan, Koruma Bölge Kurulumuzun 29.11.2007 tarihli ve 1692 sayılı kararı eki liste 2 de 1.grup (A60, 67 “yeni 1758” ada 61 “yeni 1” parsel) Korunması gerekli taşınmaz kültür varlığı olarak tescilinin devamına karar verilen Kırklar Tekkesi Çeşmenin rölöve, restitüsyon ve restorasyon projelerinin hazırlanabilmesi mevcut yolların yükselmesi nedeniyle yol kotunun altında kalan kısımlarda kazı yapılması izni talebi hakkında Süleymanpaşa Belediye Başkanlığı, İmar ve Şehircilik Müdürlüğü’nün 12.05.2022 tarihli ve 66699 sayılı yazısı ve ekleri, uzmanın 17.06.2022 tarihli ve 1449854 sayılı raporu okundu, dosyası incelendi, yapılan görüşmeler sonucunda;

Tekirdağ İli, Süleymanpaşa İlçesi, Zafer Mahallesi, 1758 (eski 47) ada 1 (eski 61) parselde Türkiye Diyanet Vakfı mülkiyetinde kayıtlı bulunan, sit alanı dışında kalan, Koruma Bölge Kurulumuzun 29.11.2007 tarihli ve 1692 sayılı kararı eki liste 2 de 1.grup (A60, 67 “yeni 1758” ada 61 “yeni 1” parsel) Korunması gerekli taşınmaz kültür varlığı olarak tescilinin devamına karar verilen Kırklar Tekkesi Çeşmesine ilişkin;

* Yer aldığı taşınmazda (Özgürler Cami, 1758 (eski 47) ada 1 (eski 61) parsel) evvelve imar uygulaması yapılarak söz konusu çeşmesinin taşınmaz dışında bırakılarak tapulama harici alanda yolda kalması nedeniyle Kırklar Tekkesi Çeşmesinin 1.grup Korunması gerekli taşınmaz kültür varlığı olarak tapulama harici alanda olacak şekilde tescilinin devamına, hazırlanan tescil fişinin uygun olduğuna, 1758 (eski 47) ada 1 (eski 61) parselin tapu kaydında yer alan 1980 tarihli tarihli eser şerhinin terkin edilmesine,

* Kırklar Tekkesi Çeşmesinin rölöve, restitüsyon ve restorasyon projelerinin hazırlanabilmesi için araştırma kazısı izni talebinin; Bakanlığımızın Kültür ve Tabiat Varlıklarıyla İlgili Yapılacak Yüzey Araştırması, Sondaj ve Kazı Çalışmalarının Yürütülmesi Hakkında Yönergenin 18.Maddesi Koruma Yüksek Kurulunun 05.11.1999 tarihli ve 660 sayılı İlke Kararına istinaden uygun olduğuna, araştırma kazısının ilgili Yönerge doğrultusunda ilgili Müze Müdürlüğü denetiminde yapılmasına,

*2863 sayılı yasanın 8.maddesine istinaden çeşme yapılarının görünümüleri ve çevreleri ile uyumlarının muhafazası için ekli 1/1000 ölçekli haritasında belirlenen sınırları itibariyle Korunma Alanlarının uygun olduğuna, karar verildi.

ASLI GİBİDİR

AVRUPA KONSEYİ		KÜLTÜREL VARLIKLARI KORUMA ENVANTERİ K.V.K.E		T.C.		ANIT		ENVANTER NO :	
TÜRKİYE		İLÇESİ : Süleymanpaşa		MAHALLE KÖY: Zafar VEYA MEVKİ:		KÜLTÜR VE TURİZM BAKANLIĞI		HARİTANO:	
İL: Tekirdağ		KADASTRO: PAFTA: ADA: PARSEL:		EDİRNE KÜLTÜREL VARLIKLARINI KORUMA BÖLGE KURULU		KORUMA DERECESESİ		ANITSAL 1	
SOKAK VE KAPINO: Kırklar Tekkesi ve Fuat Bey Sokaklarının keşişimi		YAPTIRAN:		YAPIM TARİHİ:		YAPI TÜRÜ: Çeşme		ÇEVRESEL 0	
ADI: Kırklar Tekkesi Çeşmesi		YAPAN:		KİTABE:		MİMARİ ÇAĞI: Osmanlı		AYKIRI 0	
VAKFIYE:									

GENEL TANIMI: Kare planlı ve tek cepheli çeşme, kaba yonu taşı ve tuğla malzeme ile inşa edilmiştir. Haznesi ve güney yönünden hazneye bitişen kesme kum taşı ile inşa edilmiş tek cepheden oluşmaktadır. Mevcutta kitabesi bulunmayan çeşme Osmanlı dönemi mimari özellikleri göstermektedir.

KORUMA DURUMU	A	IYI	TAŞIYICI	A	DIŞYAPI	A	ÜST YAPI	A	İÇYAPI	A	SÜSLEME ELEMENLARI	A	RUTUBET	A	YOK
	B	ORTA		B		B		B		X	B	X	B	X	B
	X	C	FENA	X	C	X	C	X	C	X	C	C	C	X	C



GÖZLEMLER: Ayna taşı yerinden sökülüştür. Yapı günümüze kullanılmamakta olup, ön yüzü, üst örtüsü ve hazne kısmı tahrip olmuştur.

BUGÜNKÜ SAHİBİ:

BAKIMDAN SORUMLU OLMASI GEREKEN KURULUŞ: İlgili Belediyeleri

YAPILAN ONARIMLAR:

UYGUNDUR

İsmail SAMİLOĞLU
Müdür



AYRINTILI TANIM: Kare planlı ve tek cepheli çeşme, kaba yonu taşı ve tuğla malzeme ile inşa edilmiştir. Haznesi ve güney yönünden hazneye bitişen kesme kum taşı ile inşa edilmiş tek cepheden oluşmaktadır. Uzunlamasına dikdörtgen formu iki ayağın taşıdığı sivri kemer cephede hafif bir niş oluşturmaktadır. Bu nişin içinde olması gereken ayna taşı yerinden sökülüştür. Nişin arkasında haznenin içinin tuğla ile örülerek yapıldığı görülmektedir. Hazne dışarıdan kaba yonu taşı ile örülmüştür. Cephenin önünde mermer levhadan oluşmuş bir yalak ve yalagin iki yanında testi sekisi bulunmaktadır. Yapı günümüze kullanılmamakta olup, ön yüzü, üst örtüsü ve hazne kısmı tahrip olmuştur. Mevcutta kitabesi bulunmayan çeşme Osmanlı dönemi mimari özellikleri göstermektedir.

FOTOĞRAF ÇEKİM TARİHİ: 06.06.2022

TEKNİK BİLGİLER:	ELEKTRİK:	ISITMA:	KANALİZASYON:

ÖZGÜN KULLANIM: Çeşme

BUGÜNKÜ KULLANIM: Çeşme

ÖNERİLEN KULLANIM: Çeşme

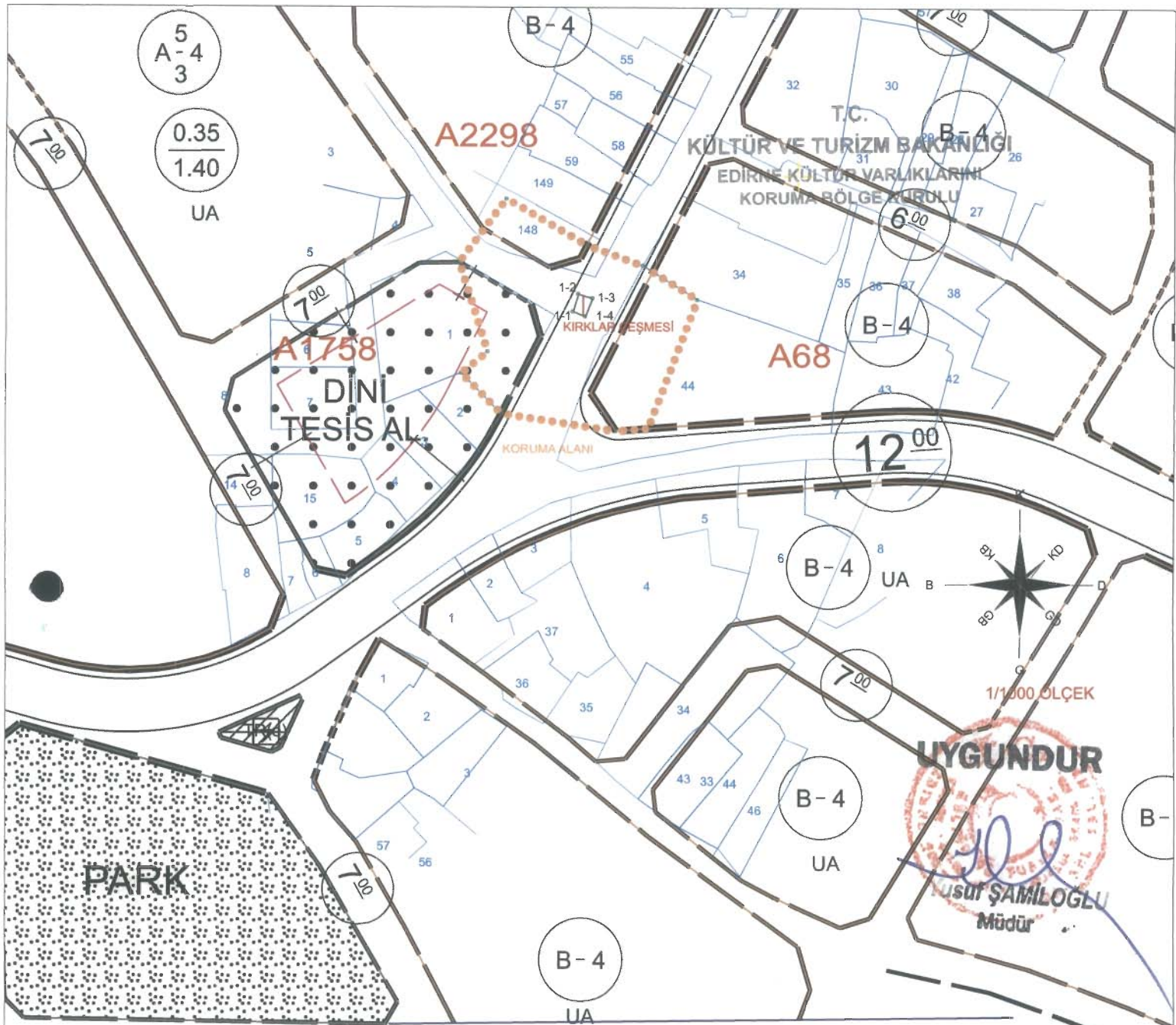
HAZIRLAYANLAR:	Bırol HASANBAT	Sanat Tarihçi	<i>[Signature]</i>
	Hakan ERDEN	Harita Mühendisi	<i>[Signature]</i>
	Elif GÜZEL	Şehir Plancısı	<i>[Signature]</i>

ANALİTİK BİLGİLER:

EKLER:

KAT ADEDİ	MALZEME:	YAPIM TEKNİĞİ:	RAPOR	Var	KURUL ONAYI NO:
	Taş-Tuğla	Kargir	FOTOĞRAF	Var	<i>[Signature]</i>
YAYIN DİZİNİ :			RÖLÖVE PROJESİ		
			RESTORASYON PROJESİ		
			HARİTA	Var	REVİZYON:
			KROKİ	Var	KURUL KARARLARI:
			KİTABE		13.07.1974/7945 (Y.K)
			VAKFIYE		09.02.1980/11768 (Y.K)
					23.01.1987/52 (Y.K)
					29.11.2007/1692

KOORDİNATLAR :



E.K.V.K. Kurulunun 21.06.2022
Tarih ve 8480 sayılı karar ekidir.

TEKİRDAĞ İLİ SÜLEYMANPAŞA İLÇESİ ZAFER MAH.

YOL BOŞLUĞUNDA KALAN KIRKLAR ÇEŞMESİ VAZİYET VE KORUMA ALANI




VAZİYET VE KORUMA ALANI KOORDİNATLARI

Nokta No	Y	X
1-1	542921.364	4538690.309
1-2	542922.281	4538693.287
1-3	542924.706	4538692.574
1-4	542923.424	4538689.449
1-7	542901.928	4538698.715
1-9	542923.722	4538701.630
1-10	542933.300	4538698.133
1-11	542942.558	4538692.328
1-12	542934.212	4538670.328
1-13	542928.677	4538669.908
1-14	542909.129	4538672.834
1-20	542909.962	4538709.523
280815	542906.782	4538683.426

BİR KISMI KORUMA ALANINDA KALAN PARSELLER

[Handwritten signature]

GÖSTERİM

-  TESCİLLİ PARSEL
-  KORUMA ALANI
-  KADASTRAL -İMAR HAT

ÜTM ITRF 96 DATUM 3 DERECELİK