

T.C.
KÜLTÜR VE TURİZM BAKANLIĞI
ESKİŞEHİR KÜLTÜR VARLIKLARINI KORUMA BÖLGE KURULU

KARAR

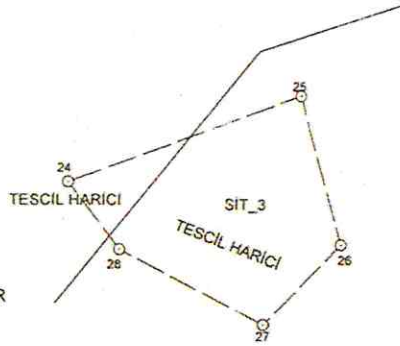
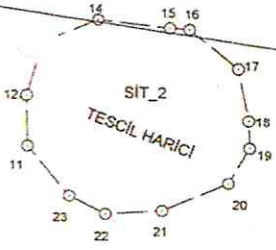
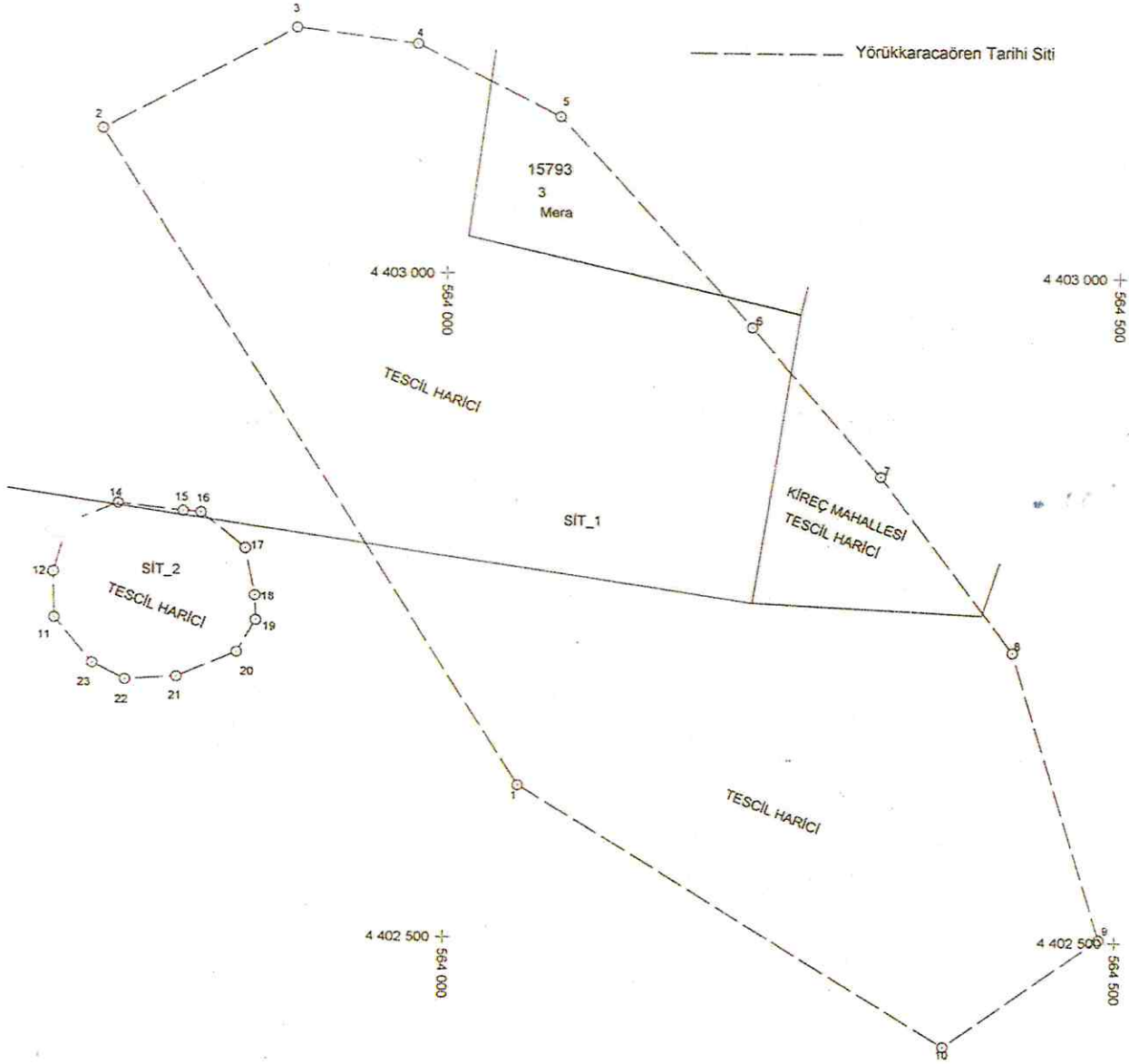
Toplantı Tarih ve no: 28.07.2022 - 410
Karar Tarih ve no : 28.07.2022 - 10849

Toplantı Yeri
ESKİŞEHİR

Eskişehir ili, Odunpazarı ilçesi, Kireç ve Yörükkaracaören Mahalleri sınırları içerisinde MTA Genel Müdürlüğüne ait AR202000534 nolu maden ruhsatı sahasında yazı ekinde koordinat bilgileri iletilen noktalarda yapılmak istenen sondaj çalışmalarına esas Eskişehir İl Kültür ve Turizm Müdürlüğü'nün 23.02.2022 tarih ve 2231095 sayılı yazısı doğrultusunda Kurul Müdürlüğü uzmanlarınca yapılan incelemede Yörükkaracaören Mahallesi'nde tespit edilen alanın tarihi sit olarak tesciline ilişkin Kurul Müdürlüğü'nün 18.04.2022 tarih ve 2415169 sayılı yazısı, Kurul Müdürlüğü uzmanlarının 09.03.2022 tarih ve 18.04.2022 tarihli raporları, konuyla ilgili faaliyeti etkilenen Kurum ve Kuruluşların görüşlerinin iletiği yazılar, Anadolu Üniversitesi Tarih Bölümü Başkanlığının 12.05.2022 tarih, 314417 sayılı yazısı ve ekleri, Osmangazi Üniversitesi Türkiye Cumhuriyeti Tarihi Anabilim Dalının 13.05.2022 tarih, 328371 sayılı yazısı, Kültür Varlıkları ve Müzeler Genel Müdürlüğü'nün (Tespit ve Planlama Dairesi Başkanlığı) 02.06.2022 tarih, 2569038 sayılı yazısı ekinde iletilen Milli Savunma Bakanlığının (Lojistik Genel Müdürlüğü) 12.05.2022 tarih, 1254293 sayılı yazısı, 21.07.2022 tarih ve 1505384 sayılı dosya inceleme raporu okundu, tescil fişi, koordinatlı sit krokisi ve sit sınırlarının aktarıldığı kadastral krokisi incelendi, yapılan görüşmeler sonunda;

Eskişehir ili, Odunpazarı ilçesi, Yörükkaracaören Mahallesi'nde tapulama harici alanda ve kamu mülkiyetindeki 15793 ada 3 parselde ve Kireç Mahallesi'nde tapulama harici alanda tespit edilen alanın 2863 sayılı Kanun'un 6. Maddesinde tanımlanan korunması gerekli kültür varlıklarından olması nedeniyle "Yörükkaracaören Tarihi Siti" adıyla tarihi sit olarak tesciline; hazırlanan tescil fişi, koordinatlı sit sınırı paftası ve sit sınırlarının aktarıldığı kadastral paftanın uygun olduğuna; söz konusu alanda Kültür Varlıklarını Koruma Yüksek Kurulunun Tarihi Sitler, Koruma ve Kullanma Koşulları'na ilişkin yürürlükteki İlke Kararı'nda yer alan hükümlerin geçerli olduğuna, bu hükümlerin geçiş dönemi koruma esasları ve kullanma koşulları olarak belirlenmesine, alanda gerekli güvenlik önlemlerinin artırılmasına, sit sınırları içinde madencilik faaliyetlerinin yapılmamasına ve Kurulumuzdan izinsiz herhangi bir fiziki ve inşai müdahalede bulunulmamasına karar verildi.

ESKİŞEHİR İLİ
ODUNPAZARI İLÇESİ
YÖRÜKKARACAÖREN MAHALLESİ
YÖRÜKKARACAÖREN TARİHİ SİTİ



KISMEN SİT ALANI İÇİNDE KALAN PARSELLER

ADA NO	PARSEL NO
15793	3 (Mera)

ESKİŞEHİR KÜLTÜR VARLIKLARINI
KORUMA BÖLGE KURULUNUN
28.07.2022 TARİH, 10849 SAYILI KARARI EKİDİR.

ASLI GİBİDİR
Rahime KARAĞLU MURAT
Bölge Kurulu Müdürü V.

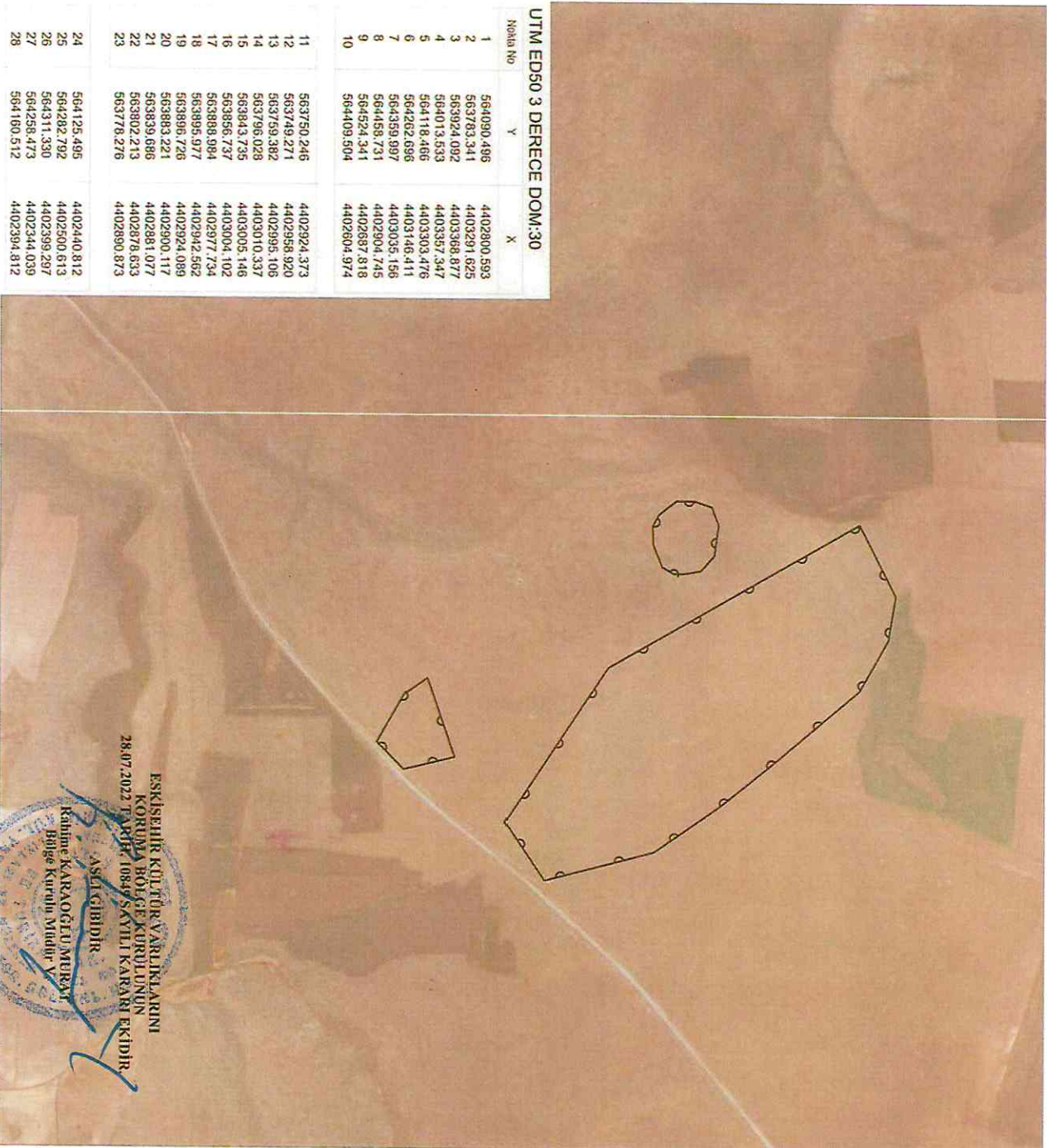


Kadastro Paftasına Uygun Hazırlanmıştır.

Arzu BENLİ

Tekniker

KOORDİNATLI TARİHİ SİT SINIRI KROKİSİ



UTM ED50 3 DERECE DOM:30		
Nokta No	Y	X
1	564090.496	4402800.593
2	563783.341	4403291.625
3	563924.092	4403368.877
4	564013.633	4403357.347
5	564118.466	4403303.476
6	564282.686	4403146.411
7	564359.897	4403035.196
8	564458.731	4402904.745
9	564524.341	4402687.818
10	564409.504	4402604.974
11	563750.246	4402924.373
12	563749.271	4402998.920
13	563759.382	4402995.106
14	563796.028	4403010.337
15	563843.735	4403005.146
16	563856.737	4403004.102
17	563888.984	4402977.734
18	563895.977	4402942.962
19	563896.726	4402924.089
20	563883.221	4402900.117
21	563839.686	4402881.077
22	563802.213	4402878.633
23	563778.276	4402890.873
24	564125.495	4402440.812
25	564282.792	4402500.613
26	564311.330	4402399.297
27	564258.473	4402344.039
28	564180.512	4402394.812

İl	: Eskişehir	
İlçe	: Odunpazarı	
Mahalle	: Yörükkaracaören	
Pafta	: 125-A3 / 125-B4	
Adı	: Yörükkaracaören	
Tür/Derece	: Tarihi Sit	
Projeksiyon	: UTM	
Ölçek	: 1/Krokisi	
	: Tarihi Sit Sınırı	
UTM ED50 6 DERECE DOM:33		
Nokta No	Y	X
1	307056.234	4403197.892
2	306765.693	4403698.938
3	306908.954	4403771.434
4	306997.959	4403756.914
5	307101.030	4403699.559
6	307239.920	4403537.751
7	307333.442	4403423.299
8	307427.753	4403289.654
9	307486.063	4403070.651
10	307368.515	4402991.698
11	306720.318	4403332.997
12	306720.500	4403367.558
13	306731.817	4403403.385
14	306768.953	4403417.381
15	306816.460	4403410.594
16	306829.420	4403409.116
17	306860.766	4403381.682
18	306866.578	4403346.296
19	306866.707	4403327.808
20	306852.407	4403304.301
21	306808.258	4403286.729
22	306770.724	4403285.542
23	306747.210	4403298.577
24	307079.167	4402837.137
25	307238.379	4402891.638
26	307263.509	4402789.422
27	307208.831	4402735.965
28	307112.624	4402789.990

ESKİŞEHİR KÜLTÜR VARLIKLARINI
KORUMA BÖLGE KURULUNUN
KORDNA 10849 SAYILI KARARI EKİDİR
28.07.2022 TARİHİNDE



AVRUPA KONSEYİ	KÜLTÜREL VARLIKLARI KORUMA ENVANTERİ K.V.K.E		SİT	ENVANTER NO:	
TÜRKİYE	ESKİŞEHİR KÜLTÜR VARLIKLARINI KORUMA BÖLGE KURULU			HARİTA NO:	
İli: Eskişehir	İlçesi: Odunpazarı	Mahalle: Yörükkaracaören	Pafta:	Ada:	Parsel:
Adı:	Yörükkaracaören Tarihi Siti				
GENEL TANIM: Yörükkaracaören mahallesinin yaklaşık 2,5 km kuzey doğusunda, Maslak Mevkii Tarihi Siti'nin yaklaşık 400 m doğusunda, Aktepe Mevkii Tarihi Siti'nin 1 km güney batısında yayılım gösteren plato üzerinde sığ derinlikte ve taşlarla sınırları belirlenmiş siper hatları ile dikdörtgen plana sahip taşlarla çevrelenmiş mekanlar tespit edilmiştir. Anadolu Üniversitesi Edebiyat Fakültesi Tarih Bölümü Başkanı Öğr. Grv. Çağrı SAĞUN'un raporunda; Yörükkaracaören ve çevresinde Milli Mücadele sırasında çatışmaların olduğu açık olduğu belirtilmiştir. Osmangazi Üniversitesi Türkiye Cumhuriyeti Tarihi Anabilim Dalının arazi üzerinde siper süturlarının açıkça görüldüğü bölgede, arşiv belgelerine dayalı kaynaklarda Türk ve Yunan birliklerine bağlı karargâhların kurulduğunun görüldüğü ve alanın tarihi kıymetinin olduğu belirtilmiştir. Milli Savunma Bakanlığının (Yönetim Hizmetleri Genel Müdürlüğü) yazısında ise Arşiv ve Askeri Tarih Daire Başkanlığı Arşivinde yapılan araştırma sonucunda söz konusu alanların Kurtuluş Savaşı sırasında önemli olayların geçtiği ve muharebelerin yapıldığı alanlardan olduğu tespit edildiği belirtilmiştir.					
Koruma Şimdiki Tehlikeler: İnsan Erozyonu					
Şimdiki Durum:			Koruma Derecesi: Tarihi Sit		
Sit Potansiyeli: Tarihi Sit			HAZIRLAYANLAR : TARİH: 21.07.2022 Kaan KIRÇIN Arkeolog Özlem Çakar KILIÇ Arkeolog		
Şimdiki Koruma: Herhangi bir koruma yoktur. ESKİŞEHİR KÜLTÜR VARLIKLARINI KORUMA BÖLGE KURULUNUN 28.07.2022 TARİH, 10849 SAYILI KARARI EKİDİR.			KONTROL EDEN: TARİH : 21.07.2022 Rahime KARAOĞLU MURAT Bölge Kurulu Müdür V.		
Önerilen Koruma: Kolluk kuvvetlerince gerekli güvenlik tedbirlerinin alınması. ASLI GİBİDİR Rahime KARAOĞLU MURAT Bölge Kurulu Müdür V.			KURUL KARARLARI: REVİZYON: GEEAYK ONAYI:		
Yayın Dizisi: - Gözlemler:			Kurul İsmi: Kurul Karar Tarihi: Kurul Karar No:		