



**T.C.**  
**KÜLTÜR VE TURİZM BAKANLIĞI**  
**ÇANAKKALE KÜLTÜR VARLIKLARINI KORUMA BÖLGE KURULU**  
**K A R A R**

**Toplantı Tarihi ve No : 31.07.2022 / 364**  
**Karar Tarihi ve No : 31.07.2022 / 8110**

**17.07.195**  
**Toplantı Yeri**  
**ÇANAKKALE**

Çanakkale İli, Ezine İlçesi, Akçakeçili Köyü sınırları içerisinde bulunan, özel mülkiyete ait, kısmen 116 ada 71-72 parsel numaralı taşınmazlarda Çanakkale K.V.K.B.K.'nin 25.06.2020 tarih ve 6216 sayılı kararı doğrultusunda Alexandria Troas Antik Kazı Başkanlığı ve Çanakkale KVKBK Müdürlüğü'nce bölgede yapılan incelemeler sonucunda tespit edilen Aktaş Mevkii Tümülsü'ü için Çanakkale K.V.K.B.K. Müdürlüğü'nün 21.06.2022 tarih ve 2639258 sayılı yazısı ve eki ile 2863 sayılı Yasa'nın 7. Maddesinde belirtilen ilgili ve faaliyetleri etkilenen kurum kuruluşların görüşü istenen ve ilgili kurumların görüşleri iletilen, Alexandria Troas Antik Kazı Başkanlığı'nın 13.06.2022 tarihli raporu ve ekleri ile Aktaş Mevkii Tümülsü'ünün I. Derece Arkeolojik Sit olarak tescil edilmesine yönelik hazırlanarak 27.07.2022 tarihinde ve 1519069 sayısı ile kayda giren uzman raporu ve ekleri okundu, konu dosyası incelendi, yapılan görüşmeler sonucunda;

Çanakkale İli, Ezine İlçesi, Akçakeçili Köyü sınırları içerisinde bulunan, özel mülkiyete ait, kısmen 116 ada 71-72 parsel numaralı taşınmaz sınırları içerisinde yer alan, Aktaş Mevkii Tümülsü'ünün 2863 sayılı Yasa'nın 6. Maddesinde belirtilen özellikleri taşıdığı tespit edildiğinden I. Derece Arkeolojik Sit olarak tesciline, sit sınırlarını gösteren karar eki 1/2000 ölçekli koordinatlı haritanın ve tescil fişinin uygun olduğuna, ilgili tapu müdürlüğünce taşınmazların tapu kütüğünün beyanlar hanesine "Bir kısmı I. derece arkeolojik sitte kalmaktadır." şerhinin işlenmesine, I. Derece Arkeolojik Sit sınırlarına yönelik koruma amaçlı imar planı yapıncaya kadar ki süreçte geçiş dönemi koruma esasları ve kullanma şartlarının: "Kültür ve Tabiat Varlıklarını Koruma Yüksek Kurulu'nun 05.11.1999 tarih ve 658 sayılı ilke kararının I. derece arkeolojik sitlere ilişkin kısmındaki hükümlere aynen uyulmasına." şeklinde belirlenmesine karar verildi.

**ASLI GIBİDİR**

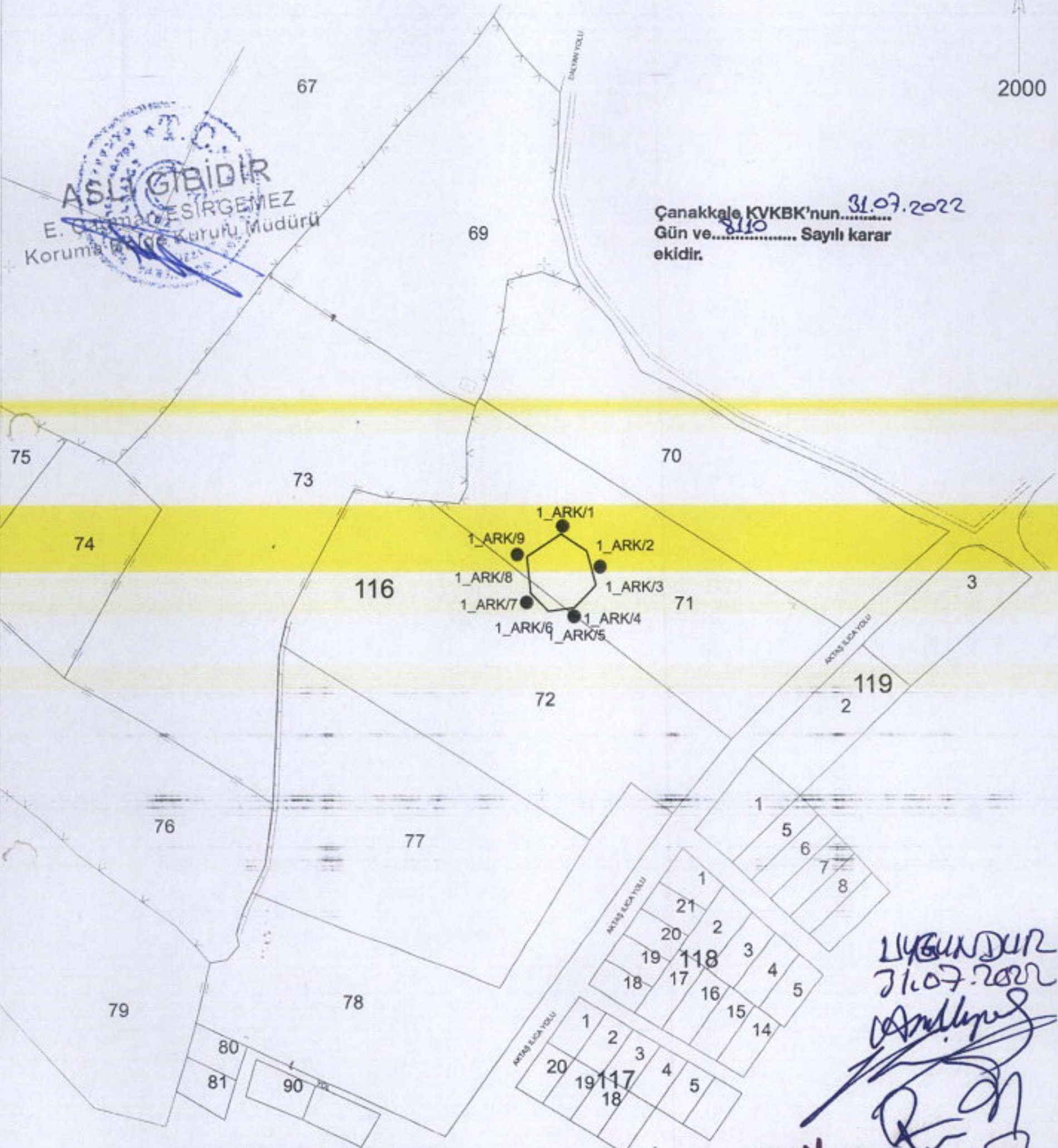


ÇANAKKALE İLİ, EZİNE İLÇESİ, AKÇAĞEÇİLİ KÖYÜ, AKTAŞ MEVKİİ TÖMÜLÜSÜ,  
1.DERECE ARKEOLOJİK SİT HARİTASI

2000

ASLI GIBİDİR  
E. ÇİFTÇİ ESİRGEMEZ  
Koruma Bölgesi Kurumu Müdürü

Çanakkale KVKBK'nun 31.07.2022  
Gün ve 8110 Sayılı karar  
ekidir.



KADASTRAL PARSEL SINIRI

1.DERECE ARKEOLOJİK SİT ALANI SINIRI

1.DERECE ARKEOLOJİK SİT ALANI SINIR KOORDİNATLARI

Nokta No	Y	X	Nokta No	Y	X
1_ARK/1	427806.789	4399696.262	1_ARK/2	427816.430	4399691.723
1_ARK/3	427819.973	4399678.901	1_ARK/4	427811.874	4399670.465
1_ARK/5	427808.831	4399670.038	1_ARK/6	427802.258	4399669.115
1_ARK/7	427795.509	4399676.032	1_ARK/8	427794.957	4399661.002
1_ARK/9	427793.990	4399689.699			

ITRF96-3 DERECE

UZGUNDUR  
31.07.2022

Mehmet ABAY  
Harita Mühendisi  
Ç.Kale K.V.K.B.K.Mdliği



AVRUPA KONSEYİ	DOĞAL VE KÜLTÜREL VARLIKLARI KORUMA ENVANTERİ	D.K.V.K.E.	S i T	ENVANTER NO	
T Ü R K İ Y E	KÜLTÜR VARLIKLARI VE MÜZELER GENEL MÜDÜRLÜĞÜ			HARİTA NO	
İLİ: ÇANAKKALE	İLÇESİ: EZİNE	MAHALLE - KÖY VEYA MEVKİİ: AKÇAKEÇİLİ KÖYÜ- AKTAŞ MEVKİİ		PAFTA	ADA 116
ADI: AKTAŞ MEVKİİ TÜMÜLÜS'Ü					PARSEL 71-72

**GENEL TANIM:** Çanakkale İli, Ezine İlçesi, Akçakeçili Köyü sınırları içerisinde yer alan, kısmen 116 ada 71-72 parsel numaralı taşınmazların sınırları içerisinde bulunmaktadır. Bilindiği üzere Tümülüsler doğal tepeler olmamakla birlikte, yapay yolla yapılmış yığma tepelerdir. Yığma tepelerin altında mezar odası veya odaları bulunur. Tümülüs'ün iriliği veya ufaklığı genellikle ölen kişinin zenginliği ve sosyal statüsüyle ilgilidir. Mezar odasına dromos denilen koridorlardan ulaşılabilir. Ölüler mezar odasına günlük kullandıkları kaplar ve hediye edilen eşyalar ile birlikte gömülürler. Tümülüs'ün bulunduğu alan yakınlarında birkaç çatı kiremidi, seramik parçası bulunmakla birlikte bu parçalardaki yanık izler dikkat çekmektedir. Tümülüs olasılıkla Alexandria Troas Antik Kenti'nde Roma Döneminde yaşamış soylu bir kişiye ait olmalıdır. Ne yazık ki günümüze tam olarak korunmuş bir şekilde ulaşmamıştır.

**ŞİMDİKİ TEHLİKELER:** Kaçak kazı yoluyla defincilerin alanı tahrip etmesi.

**ŞİMDİKİ DURUM:** Herhangi bir amaç için kullanılmamaktadır.

**SİT POTANSİYELİ:** I. Derece Arkeolojik Sit.

**ŞİMDİKİ KORUMA:** Kolluk kuvvetleri tarafından düzenli olarak kontrol edilmesi gerekmektedir.

**ÖNERİLEN KORUMA:** Kültür ve Tabiat Varlıklarını Koruma Yüksek Kurulu'nun 05.11.1999 tarih ve 658 sayılı ilke kararının I. Derece Arkeolojik Sit kısmında yer alan hükümlere uyulması gerekmektedir.

**KORUMA DERECESESİ:** I. Derece Arkeolojik Sit

**HAZIRLAYANLAR**

Hakan BAŞYEĞİT Arkeolog

Arif İTİK Müze Araştırmacısı

**KONTROL EDEN:**

Taner Bahadır  
Koruma Bölge Kurulu Müdürü V.

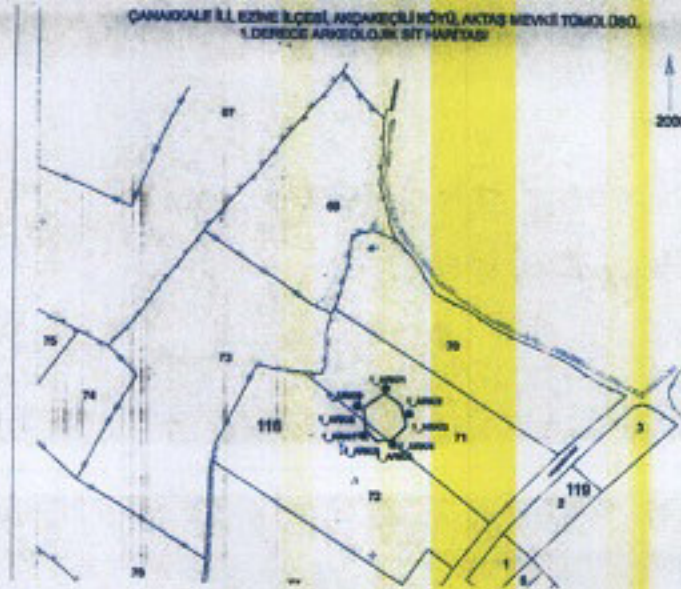
**YAYIN DİZİSİ:**

**KORUMA KURULU KARARLARI**

**GÖZLEMLER:**

**KORUMA KURULU ONAYI**

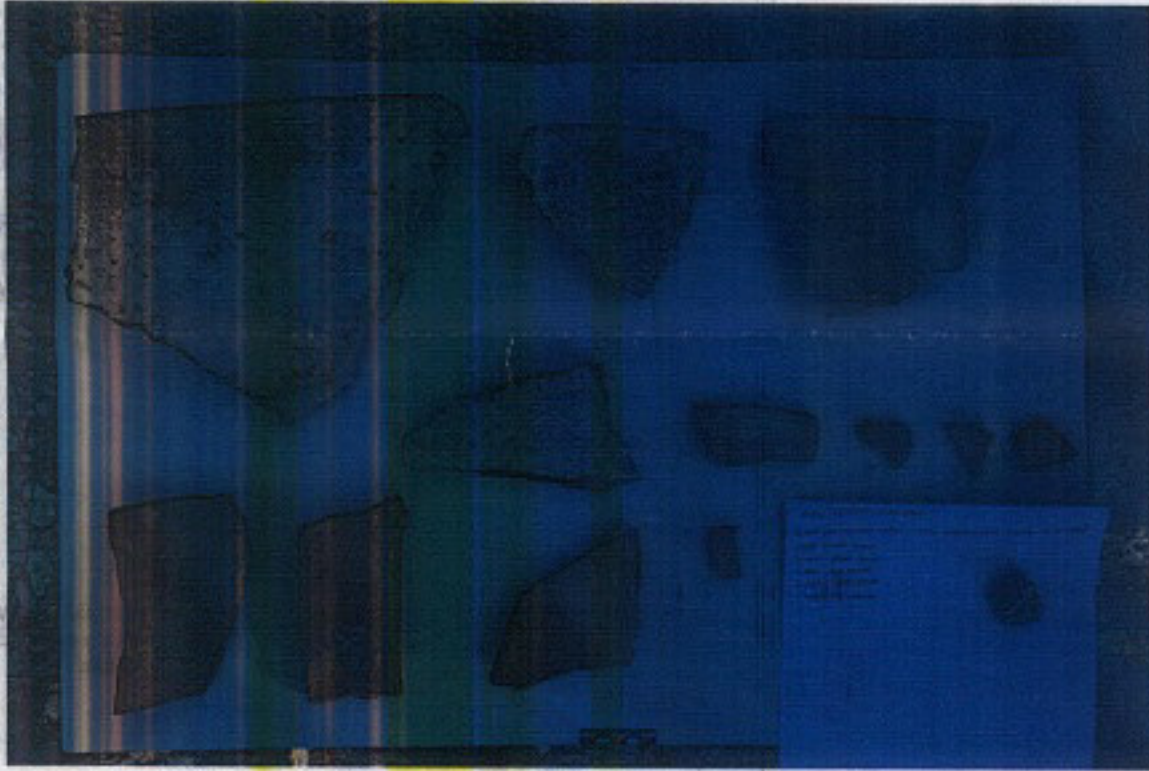
**Harita ve Fotoğraflar:**



Çanakkale KVKBK'nun 31.07.2022  
Gün ve... Sayılı karar  
ekidir.







ASLI İBİDİR  
E. ÇARUĞAÇI  
Koruma Bölgesi Müdürü