



T.C.
KÜLTÜR VE TURİZM BAKANLIĞI
ÇANAKKALE KÜLTÜR VARLIKLARINI KORUMA BÖLGE KURULU
K A R A R

Toplantı Tarihi ve No : 31.07.2022 / 364
Karar Tarihi ve No : 31.07.2022 / 8112

17.07.1571
Toplantı Yeri
ÇANAKKALE

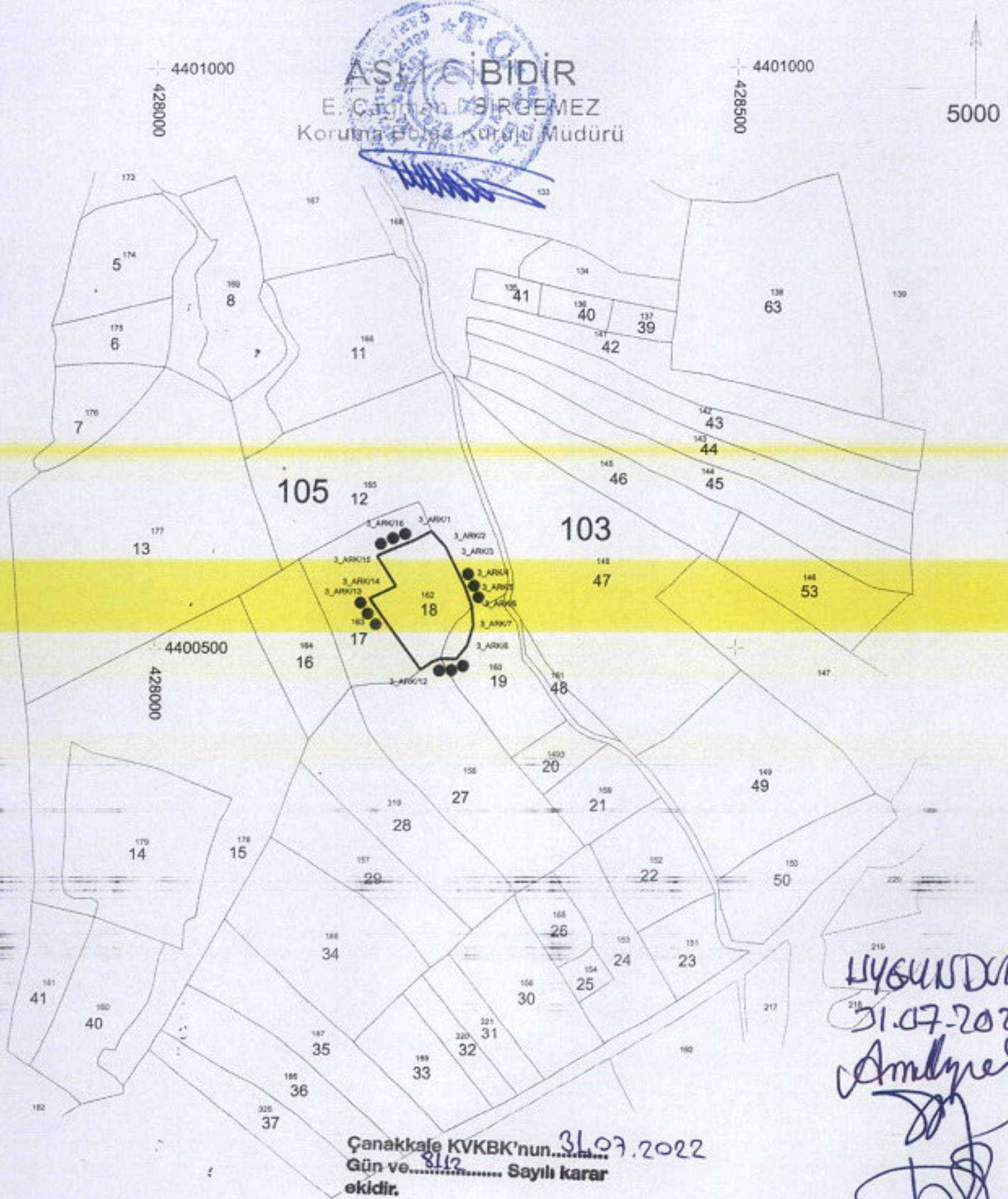
Çanakkale İli, Ezine İlçesi, Uluköy Köyü sınırları içerisinde bulunan, 105 ada 18 parsel ve kısmen de 105 ada 19 parsel numaralı taşınmazlarda Çanakkale K.V.K.B.K.'nin 25.06.2020 tarih ve 6216 sayılı kararı doğrultusunda Alexandria Troas Antik Kazı Başkanlığı ve Çanakkale KVKBK Müdürlüğü'nce bölgede yapılan incelemeler sonucunda tespit edilen Geç Roma-Erken Bizans Çiftlik Evi için Çanakkale K.V.K.B.K. Müdürlüğü'nün 21.06.2022 tarih ve 2639239 sayılı yazısı ve eki ile 2863 sayılı Yasa'nın 7. Maddesinde belirtilen ilgili ve faaliyetleri etkilenen kurum kuruluşların görüşü istenen ve ilgili kurumların görüşleri iletilen, Alexandria Troas Antik Kazı Başkanlığı'nın 13.06.2022 tarihli raporu ve ekleri ile Geç Roma-Erken Bizans Çiftlik Evi'nin III. Derece Arkeolojik Sit olarak tescil edilmesine yönelik hazırlanarak 28.07.2022 tarihinde ve 1521973 sayısı ile kayda giren uzman raporu ve ekleri okundu, konu dosyası incelendi, yapılan görüşmeler sonucunda;

Çanakkale İli, Ezine İlçesi, Uluköy Köyü sınırları içerisinde bulunan, özel mülkiyete ait, 105 ada 18 parsel ile Uluköy Köy Tüzel Kişiliğine ait 105 ada 19 parsel numaralı taşınmazın bir bölümü içerisinde yer alan, Geç Roma-Erken Bizans Çiftlik Evi'nin 2863 sayılı Yasa'nın 6. Maddesinde belirtilen özellikleri taşıdığı tespit edildiğinden III. Derece Arkeolojik Sit olarak tesciline, sit sınırlarını gösteren karar eki 1/5000 ölçekli koordinatlı haritanın ve tescil fişinin uygun olduğuna, ilgili tapu müdürlüğünce taşınmazların tapu kütüğünün beyanlar hanesine "Bir kısmı veya tamamı III. derece arkeolojik sitte kalmaktadır." şerhinin işlenmesine, III. Derece Arkeolojik Sit sınırlarına yönelik geçiş dönemi koruma esasları ve kullanma şartlarının hazırlanarak Kurulumuza iletilmesine karar verildi.

ASLI GIBİDİR

BAŞKAN VARDIMCIĞI

ÇANAKKALE İLİ, EZİNE İLÇESİ, ULUKÖY KÖYÜ, 105 ADA, 18 VE 19 PARSELE İLİŞKİN,
3. DERECE ARKEOLOJİK SİT HARİTASI



AVRUPA KONSEYİ	DOĞAL VE KÜLTÜREL VARLIKLARI KORUMA ENVANTERİ	D.K.V.K.E.	S i T		
T Ü R K İ Y E	KÜLTÜR VARLIKLARI VE MÜZELER GENEL MÜDÜRLÜĞÜ		ENVANTER NO	HARİTA NO	
İLİ: ÇANAKKALE	İLÇESİ: EZİNE	MAHALLE - KÖY VEYA MEVKİİ: ULUKÖY	PAFTA	ADA	PARSEL
ADI: GEÇ ROMA ERKEN BİZANS ÇİFTLİK EVİ				105	18-19

GENEL TANIM: Çanakkale İli, Ezine İlçesi, Uluköy Köyü Sınırları İçerisinde Yer Alan, 105 ada 18-19 parsel numaralı taşınmazların tepede yapıldığı alanda yer almaktadır Tarımsal amaçlı olarak kullanılan 18 parselin yüzeyinde yoğun miktarda kiremit parçaları ile birlikte günlük kullanıma ait çok sayıda kap kacak parçaları kulp ve kaideler tespit edilmiştir. Ayrıca taşınmazın zemininde yoğun olarak bulunan taşların olasılıkla toprağın altında bulunan yapı veya yapılara ait olduğu izlenimini oluşturmuştur. Alexandria Troas Antik Kenti sit sınırlarına oldukça yakın olan bu alanda yer alan seramik buluntulardan yola çıkılarak Geç Roma-Erken Bizans Dönemlerinde iskân görmüş bir yapı veya küçük bir çiftlik evi olabileceği kanaatine varılmıştır.

ŞİMDİKİ TEHLİKELER: Kaçak kazı yoluyla definecilerin alanı tahrip etmesi.

ŞİMDİKİ DURUM: Genel olarak zeytinlik olarak kullanılmakla birlikte bir kısmı herhangi bir amaç için kullanılmamaktadır.

SİT POTANSİYELİ: III. Derece Arkeolojik Sit.

KORUMA DERECESESİ: III. Derece Arkeolojik Sit

ŞİMDİKİ KORUMA: Kolluk kuvvetleri tarafından düzenli olarak kontrol edilmesi gerekmektedir.

HAZIRLAYANLAR

ÖNERİLEN KORUMA: Kültür ve Tabiat Varlıklarını Koruma Yüksek Kurulu'nun 05.11.1999 tarih ve 658 sayılı ilke kararının III. Derece Arkeolojik Sit kısmında yer alan hükümlere uyulması gerekmektedir.

Hakan BAŞYEĞİT Arkeolog

Canan AYGÜN ÖZTÜRK Sanat Tarihçi

KONTROL EDEN

Taner Baladır
Koruma Bölge Kurulu Müdürü V.

Çanakkale KVKBK'nun 31.03.2022
Gün ve 8112 Sayılı karar
ekidir.

YAYIN DİZİSİ:

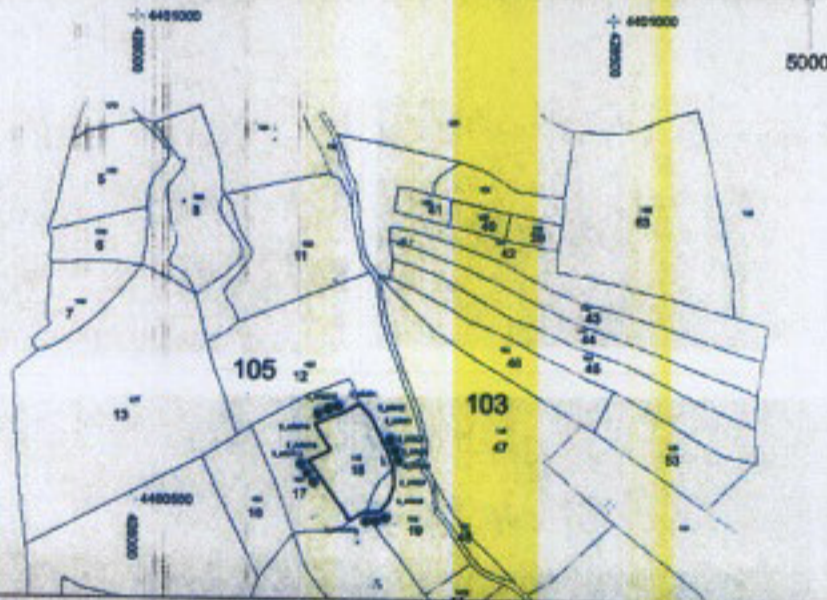
KORUMA KURULU KARARLARI

GÖZLEMLER:

KORUMA KURULU ONAYI



Harita ve Fotoğraflar:

ÇANAKKALE İLİ, EZİNE İLÇESİ, ULUKÖY KÖYÜ, 105 ADA, 18 VE 19 PARSELE İLİŞKİN,
3. DERECE ARKEOLOJİK SİT HARİTASI



ASLİ GİBİDİR
E. Çarım ÇARIMBAZ
Koruma Bölge Kurulu Müdürü





ASLI GIBIBİR

E. Çağırıcı
Koruma Bölgesi Kurulması Mapürü

