



T.C.
KÜLTÜR VE TURİZM BAKANLIĞI
ÇANAKKALE KÜLTÜR VARLIKLARINI KORUMA BÖLGE KURULU
K A R A R

Toplantı Tarihi ve No : 31.07.2022 / 364
Karar Tarihi ve No : 31.07.2022 / 8115

17.07.1574
Toplantı Yeri
ÇANAKKALE

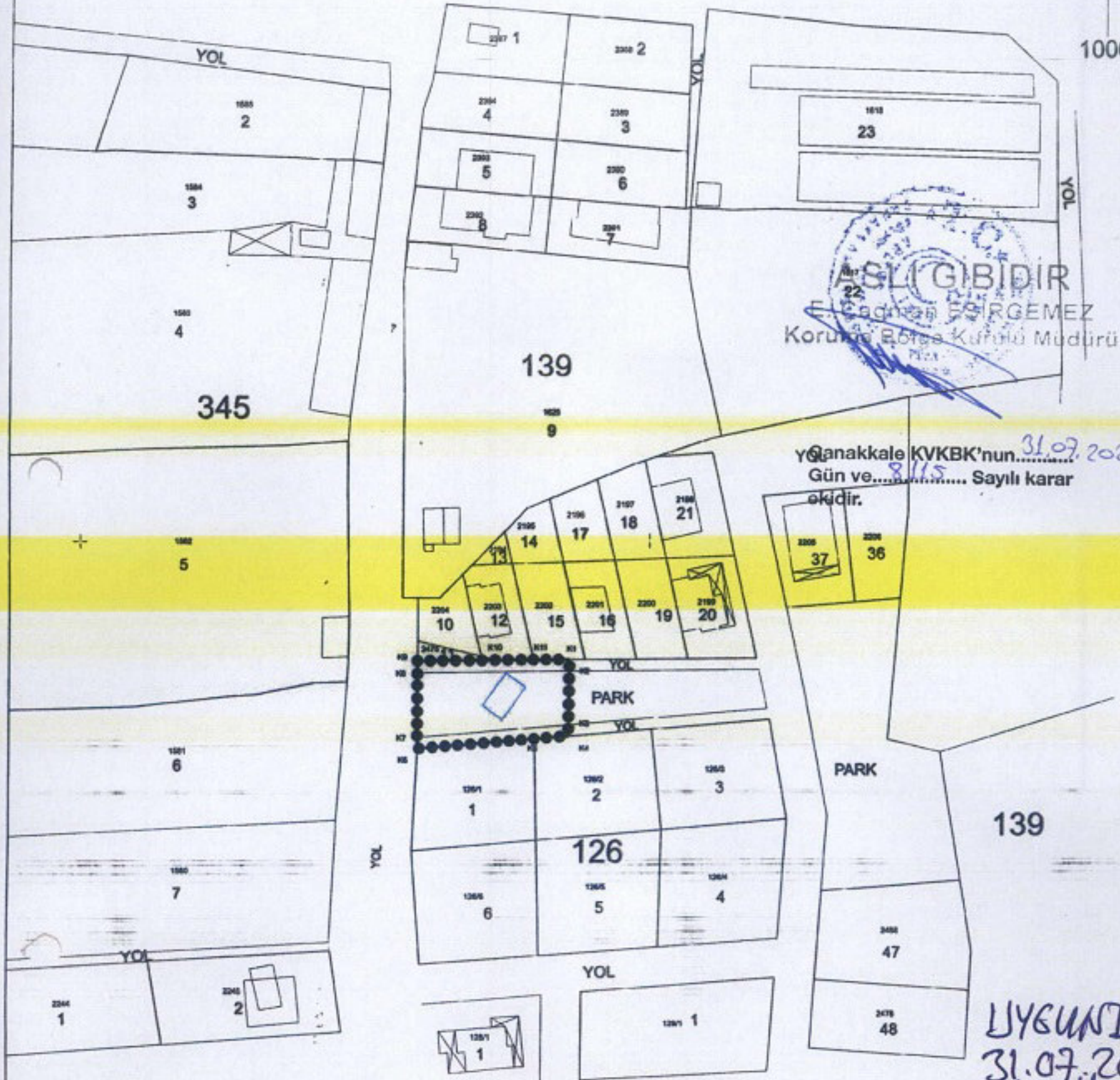
Çanakkale İli, Ezine İlçesi, Tavaklı Köyü sınırları içerisinde bulunan, Çanakkale K.V.K.B.K.'nin 25.06.2020 tarih ve 6216 sayılı kararı doğrultusunda Alexandria Troas Antik Kazı Başkanlığı ve Çanakkale KVKBK Müdürlüğü'nce bölgede yapılan incelemeler sonucunda tespit edilen Antik Mezar Yapısı için Çanakkale K.V.K.B.K. Müdürlüğü'nün 21.06.2022 tarih ve 2639261 sayılı yazısı ve eki ile 2863 sayılı Yasa'nın 7. Maddesinde belirtilen ilgili ve faaliyetleri etkilenen kurum kuruluşların görüşü istenen ve ilgili kurumların görüşleri iletilen, Alexandria Troas Antik Kazı Başkanlığı'nın 13.06.2022 tarihli raporu ve ekleri ile Tonoğlu Mezar Yapısının Korunması Gerekli Taşınmaz Kültür Varlığı olarak tescil edilmesine yönelik hazırlanarak 28.07.2022 tarihinde ve 1521858 sayılı ile kayda giren uzman raporu ve ekleri okundu, konu dosyası incelendi, yapılan görüşmeler sonucunda;

Çanakkale İli, Ezine İlçesi, Tavaklı Köyü sınırları içerisinde bulunan, tapulama harici alanda kalan, Tonoğlu Mezar Yapısının 2863 sayılı Yasa'nın 6. Maddesinde belirtilen özellikleri taşıdığı tespit edildiğinden Korunması Gerekli Taşınmaz Kültür Varlığı olarak tesciline, koruma grubunun I. grup olarak belirlenmesine, korunma alanı sınırlarını gösteren karar eki 1/1000 ölçekli koordinatlı haritanın ve tescil fişinin uygun olduğuna, ilgili tapu müdürlüğünce taşınmazın tapu kütüğünün beyanlar hanesine "Bir kısmında I. grup korunması gerekli taşınmaz kültür varlığı bulunmaktadır." şerhinin işlenmesine karar verildi.

ASLI GİBİDİR

ÇANAKKALE İLİ, EZİNE İLÇESİ, TAVAKLI KÖYÜ, TESCİL HARİCİ ALANDA YER ALAN,
KORUNMASI GEREKLİ TAŞINMAZ KÜLTÜR VARLIĞINA İLİŞKİN
KORUNMA ALANI HARİTASI

1000



ASLI GIBİDİR
E. Cadıhan ESİRGEMEZ
Korunma Bölge Kurulu Müdürü

Çanakkale KVKBK'nun 31.07.2022
Gün ve 8/15 Sayılı karar
ekidir.

UYGUNDUR
31.07.2022
Amulya

- KORUNMASI GEREKLİ TAŞINMAZ KÜLTÜR VARLIĞI
- KADASTRAL PARSEL SINIRI
- KORUNMA ALANI SINIRI

KORUNMA ALANI SINIR KOORDİNATLARI

Nokta No	Y	X	Nokta No	Y	X
K1	428486.140	4394879.111	K2	428486.140	4394877.119
K3	428486.050	4394867.674	K4	428486.032	4394865.678
K5	428479.997	4394865.183	K6	428459.426	4394863.497
K7	428459.423	4394865.497	K8	428459.408	4394876.927
K9	428459.411	4394878.955	K10	428473.451	4394879.035
K11	428479.801	4394879.075			

Mehmet ABAY
Harita Mühendisi
Ç.Kale K.V.K.B.K.Mdlüğü


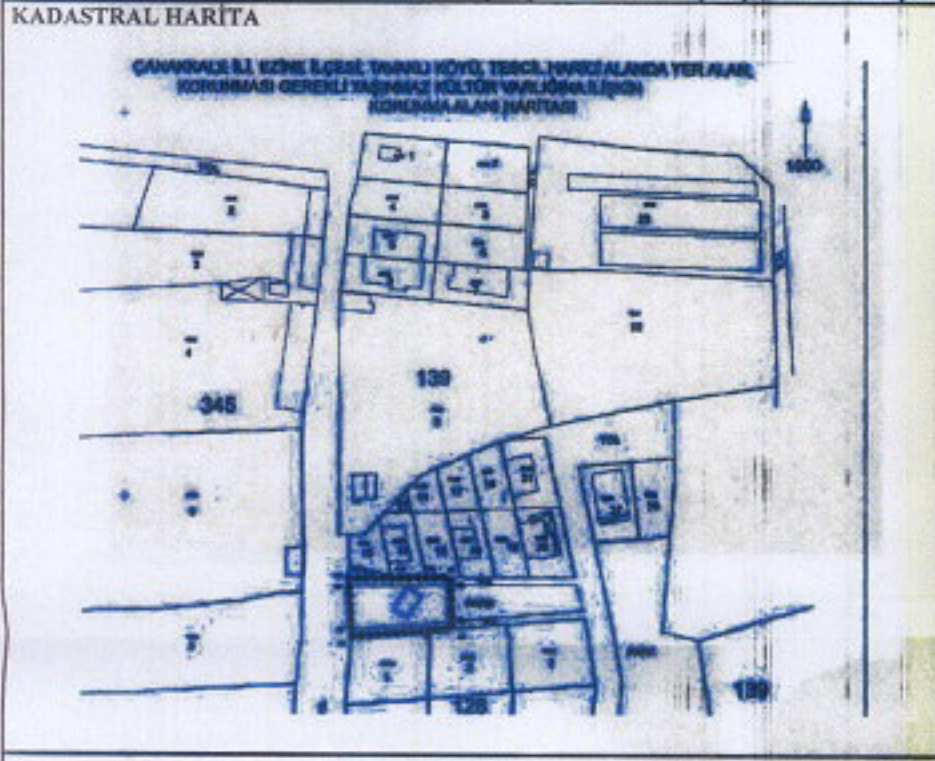
DOM:27: ED50-3 DERECE

O. Kaya

AVRUPA KONSEYİ	DOĞALVE KÜLTÜREL VARLIKLARI KORUMA ENVANTERİ	D.K.V.K.E.	ANIT	ENVANTER NO:
TÜRKİYE				HARİTA NO:
İLİ: ÇANAKKALE	İLÇESİ: EZİNE	MAHALLE KÖY VEYA MEVKİİ: TAVAKLI KÖYÜ	KORUMA DERECESESİ	ANITSAL 1 2 3 ÇEVRESEL 1 2 3
SOKAK VE KAPI NO:		KADASTRO PAFTA: ADA: PARSEL: Tapulama Harici Alan	1	
ADI: TONOZLU MEZAR YAPISI	YAPTIRAN: Bilinmiyor	YAPAN:	MİMARİ ÇAĞI (ÜSLUP):	
	YAPIM TARİHİ: Bilinmiyor	KİTABE:	VAKFIYE:	

GENEL TANIM: Çanakkale İli, Ezine İlçesi, Tavaklı Köyü sınırları içerisinde, 139 ada 11-12-15 parsel ve 126 ada 1-2 parsel numaralı taşınmazların arasında yer alan tapulama harici alanda yer almaktadır.

KORUMA DURUMU	A İYİ	TAŞIYICI YAPI	A	DIŞ YAPI	A	ÜST YAPI	A	İÇ YAPI	A	SÜSLEME ELEMANLARI	A	RUTUBET	A	YOK
	B ORTA		B		B		B		B		B		B	İZİ VAR
	C FENA		C		C		C		C		C		C	ÖNEMLİ



GÖZLEMLER:

BUGÜNKÜ SAHİBİ: Kamu

BAKIMINDAN SORUMLU OLMASI GEREKEN KURULUŞ:

YAPILAN ONARIMLAR:



AYRINTILI TANIM: Çanakkale İli, Ezine İlçesi, Tavaklı Köyü sınırları içerisinde, 139 ada 11-12-15 parsel ve 126 ada 1-2 parsel numaralı taşınmazların arasında yer alan tapulama harici alanda yer almaktadır. Alemşah Köyü 105 ada 71-72 parsel numaralı taşınmazlardaki gibi bu sefer tonozlu kısmı da korunmuş durumda opus caementatum duvar örgü tekniğinde yapılmış harçlı bir mezar yapısı kalıntısı daha tespit edilmiştir. Benzer duvar örgülü kalıntılara, Alexandria Troas antik kentinin kuzey, batı ve doğu yöndeki yayılım gösterdiği arazilerde de rastlanmaktadır. Bu yapı kalıntısını da antik kentten güneydeki kutsal alan olarak kabul edilen Gülpınar'daki Apollon Smintheus kült alanına giden yolun çevresindeki yapılardan olmalıdır.

TEKNİK BİLGİLER	SU	ELEKTRİK	ISITMA	KANALİZASYON
ORJİNAL KULLANIMI: Tonozlu Mezar Yapısı				
BUGÜNKÜ KULLANIMI: Kullanılmıyor				
ÖNERİLEN KULLANIMI:				
HAZIRLAYANLAR:				
Hakan BAŞYEĞİT Arkeolog				
Canan AYGÜN ÖZTÜRK Sanat Tarihçi				


ASLI GİBİDİR
E. Çağrıy ESİNGEMEZ
Koruma Bölge Kurul Başkanı

Çanakkale KVKBK'nun 31.07.2022
Gün ve 9115 Sayılı karar
ekidir.

EKLER:		KONTROL EDEN:	
RAPOR		KURUL ONAYI NO:	
FOTOĞRAF	X		
RÖLÖVE PROJESİ			
RESTORASYON PROJESİ			
HARİTA			
KROKİ		REVİZYON:	
KİTABE		KURUL KARARLARI:	
VAKFIYE			



ASLI GIBİDİR
E. ÇİĞDEM ESER ÇEMİZ
Koruma ve Anıtlar Müdürlüğü



Çanakkale KAYMAKAMLIĞI
Göç ve Yabancı İşleri Müdürlüğü
Sayın Kaymakam