



T.C.
KÜLTÜR VE TURİZM BAKANLIĞI
ÇANAKKALE KÜLTÜR VARLIKLARINI KORUMA BÖLGE KURULU
K A R A R

Toplantı Tarihi ve No : 31.07.2022 / 364
Karar Tarihi ve No : 31.07.2022 / 8116

17.07.1575
Toplantı Yeri
ÇANAKKALE

Çanakkale İli, Ezine İlçesi, Tavaklı Köyü sınırları içerisinde, Çanakkale K.V.K.B.K.'nin 25.06.2020 tarih ve 6216 sayılı kararı doğrultusunda Alexandria Troas Antik Kazı Başkanlığı ve Çanakkale KVKBK Müdürlüğü'nce bölgede yapılan incelemeler sonucunda tespit edilen Geç Roma-Erken Bizans Yerleşimi için Çanakkale K.V.K.B.K. Müdürlüğü'nün 21.06.2022 tarih ve 2639251 sayılı yazısı ve eki ile 2863 sayılı Yasa'nın 7. Maddesinde belirtilen ilgili ve faaliyetleri etkilenen kurum kuruluşların görüşü istenen ve ilgili kurumların görüşleri iletilen, Alexandria Troas Antik Kazı Başkanlığı'nın 13.06.2022 tarihli raporu ve ekleri ile Geç Roma-Erken Bizans Çiftlik Yerleşimi'nin III. Derece Arkeolojik Sit olarak tescil edilmesine yönelik hazırlanarak 28.07.2022 tarihinde ve 1521784 sayısı ile kayda giren uzman raporu ve ekleri okundu, konu dosyası incelendi, yapılan görüşmeler sonucunda;

Çanakkale İli, Ezine İlçesi, Tavaklı Köyü sınırları içerisinde bulunan, Geç Roma-Erken Bizans Yerleşimi'nin 2863 sayılı Yasa'nın 6. Maddesinde belirtilen özellikleri taşıdığı tespit edildiğinden III. Derece Arkeolojik Sit olarak tesciline, sit sınırlarını gösteren karar eki 1/2000 ölçekli koordinatlı haritanın ve tescil fişinin uygun olduğuna, ilgili tapu müdürlüğünce taşınmazların tapu kütüğünün beyanlar hanesine "Bir kısmı veya tamamı III. derece arkeolojik sitte kalmaktadır." şerhinin işlenmesine, III. Derece Arkeolojik Sit sınırlarına yönelik geçiş dönemi koruma esasları ve kullanma şartlarının hazırlanarak Kurulumuza iletilmesine karar verildi.

ASLI GİBİDİR

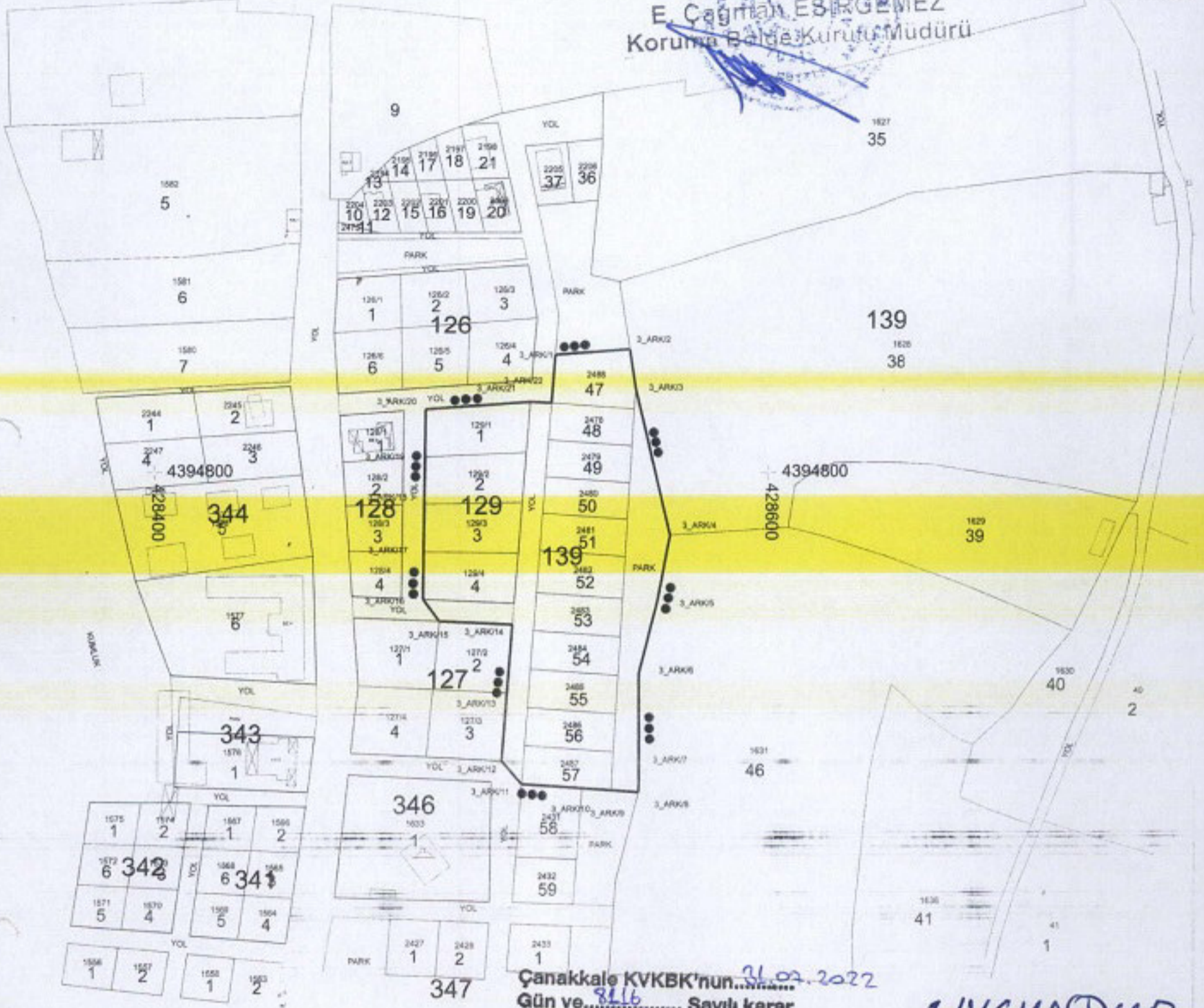
ÇANAKKALE İLİ, EZİNE İLÇESİ, TAVAKLI KÖYÜ,
3.DERECE ARKEOLOJİK SİT HARİTASI

4395000

428400

2000

ASLI GIBİDİR
E. Çağrıhan ESİRGEMEZ
Koruma Bölge Kurulunun Müdürü



Çanakkale KVKBK'nun...
Gün ve...
Sayılı karar
ekidir.

KADASTRAL PARSEL SINIRI

3.DERECE ARKEOLOJİK SİT ALANI SINIRI

3.DERECE ARKEOLOJİK SİT ALANI SINIR KOORDİNATLARI

Nokta No	Y	X	Nokta No	Y	X
3_ARK/1	428530.356	4394838.317	3_ARK/2	428554.925	4394840.071
3_ARK/3	428556.920	4394827.697	3_ARK/4	428568.488	4394779.665
3_ARK/5	428564.700	4394759.097	3_ARK/6	428558.658	4394734.750
3_ARK/7	428558.851	4394705.695	3_ARK/8	428558.771	4394695.955
3_ARK/9	428549.637	4394696.806	3_ARK/10	428540.171	4394697.275
3_ARK/11	428520.211	4394698.685	3_ARK/12	428513.736	4394706.165
3_ARK/13	428515.344	4394728.356	3_ARK/14	428516.951	4394750.543
3_ARK/15	428493.283	4394751.552	3_ARK/16	428488.023	4394758.753
3_ARK/17	428488.118	4394774.202	3_ARK/18	428488.213	4394789.652
3_ARK/19	428488.307	4394805.102	3_ARK/20	428488.402	4394820.546
3_ARK/21	428522.197	4394822.981	3_ARK/22	428529.221	4394822.655

DOM:27: ED50-3 DERECE

UYGUNDUR
31.07.2022

Amulye

Amulye

Amulye

Yerleşim
Mehmet ABAY
Harita Mühendisi

Ç.Kale K.V.K.B.K.Mdüsü

O. Kaya

AVRUPA KONSEYİ	DOĞAL VE KÜLTÜREL VARLIKLARI KORUMA ENVANTERİ	D.K.V.K.E.	S i T	ENVANTER NO	
T Ü R K İ Y E	KÜLTÜR VARLIKLARI VE MÜZELER GENEL MÜDÜRLÜĞÜ			HARİTA NO	
İLİ: ÇANAKKALE	İLÇESİ: EZINE	MAHALLESİ - KÖY VEYA MEVKİİ: TAVAKLI		PAFTA	ADA
ADI: GEÇ ROMA ERKEN BİZANS YERLEŞİMİ					PARSEL
				[129]-(139)	[1-2-3-4]-(47-48-49-50-51-52-53-54-55-56-57)

GENEL TANIM: Çanakkale İli, Ezine İlçesi, Tavaklı Köyü sınırları içerisinde, Tavaklı İskelesi olarak bilinen alanda yer alan caminin (346 ada 1 parsel) hemen arkasındaki tepelik alanda yer almaktadır. Yükseltinin olduğu bu alanın yüzeyinde çok sayıda kiremit parçası ile birlikte kesme taşlar ve dağınık durumda olasılıkla toprak altında yer alan yapı-yapılara ait taş parçaları ile birlikte bir adet granit sütun tespit edilmiştir. Yüzey buluntularında yola çıkılarak alanın Geç Roma-Erken Bizans dönemlerinde iskan görmüş bir yerleşim olabileceği kanaatine varılmıştır. Tepenin 100 metre kadar kuzeybatısında tonozlu bir mezar kalıntısı bulunmaktadır.

ŞİMDİKİ TEHLİKELER: Kaçak kazı yoluyla defnecilerin alanı tahrip etmesi.

ŞİMDİKİ DURUM: Herhangi bir amaç için kullanılmamaktadır.

SIT POTANSİYELİ: III. Derece Arkeolojik Sit.

KORUMA DERECESESİ: III. Derece Arkeolojik Sit

ŞİMDİKİ KORUMA: Kolluk kuvvetleri tarafından düzenli olarak kontrol edilmesi gerekmektedir.

HAZIRLAYANLAR

Hakan BAŞYEĞİT Arkeolog *[Signature]*
Canan AYGÜN ÖZTÜRK Sanat Tarihçi *[Signature]*

ÖNERİLEN KORUMA: Kültür ve Tabiat Varlıklarını Koruma Yüksek Kurulu'nun 05.11.1999 tarih ve 658 sayılı ilke kararının III. Derece Arkeolojik Sit kısmında yer alan hükümlere uyulması gerekmektedir.

KONTROL EDEN:

[Signature]
Taner Başadur
Koruma Bölge Kurulu Müdürü V.

Çanakkale KVKBK'nun 31.09.2022
Gün ve 8116 Sayılı karar
ekidir.

KORUMA KURULU KARARLARI

YAYIN DİZİSİ:

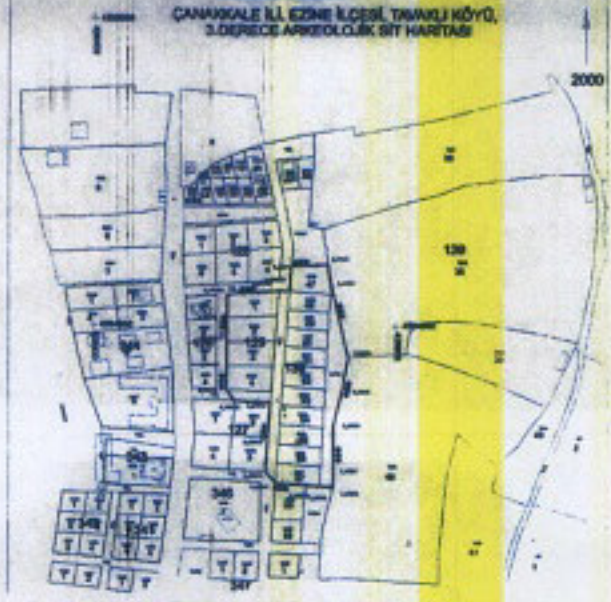
KORUMA KURULU ONAYI



[Signatures]

GÖZLEMLER:

Harita ve Fotoğraflar:

ASLİ KOPYA
E. Çabukcuoğlu
Koruma Bölge Kurulu Müdürü





ASLI GIBDIR
Ezine İlçesi Koruma Kurulu Başkanı
Koruma Kurulu Başkanı