



T.C.
KÜLTÜR VE TURİZM BAKANLIĞI
ÇANAKKALE KÜLTÜR VARLIKLARINI KORUMA BÖLGE KURULU
K A R A R

Toplantı Tarihi ve No: 31.07.2022 / 364
Karar Tarihi ve No : 31.07.2022 / 8123

17.00.2445
Toplantı Yeri
ÇANAKKALE

Çanakkale İli, Merkez İlçesi, Çınarlı Köyü sınırları içerisinde yer alan, mülkiyeti maliye hazinesi adına kayıtlı, 390 ada, 2 parselin bir kısmında mesire alanı olarak kullanılmasına ilişkin 2863 sayılı Yasa kapsamında kurum görüşümüzün iletilmesini konu alan Çanakkale Orman Bölge Müdürlüğü'nün 27.01.2022 tarih ve 3459943 sayılı yazısı ile ÇKVKBK Müdürlüğü uzmanlarınca tespiti yapılan buluntulara yönelik Kurulumuzun 27.06.2022 tarih ve 7932 sayılı kararı ile Çınarlı Köyünde yer alan sit dışı alanda kalan, mülkiyeti hazine adına kayıtlı, 390 ada, 2 parselde tespiti yapılan ve 21.06.2022 tarih/1465823 sayılı uzman raporu ile alanın Çanakkale Savaşlarında Cevat Paşa Bataryası olarak kullanıldığının tespiti yapılarak Tarihi sit alanı olarak tesciline önerilen alanın tescil kriterlerinin yerinde incelenmesinden sonra değerlendirilmesine, çalışmalar tamamlanana kadar söz konusu alanlarda herhangi bir inşa-i ve fiziki müdahalede bulunulmamasına karar verilen, Kurulumuzun 27.06.2022 tarih ve 7932 sayılı kararı doğrultusunda, söz konusu alan yerinde incelendi, ilgili kurum görüşleri okundu, yapılan görüşmeler sonucunda;

Çanakkale İli, Merkez İlçesi, Çınarlı Köyünde yer alan sit dışı alanda kalan, mülkiyeti hazine adına kayıtlı, 390 ada, 2 parselde Çanakkale Savaşlarında Cevat Paşa Bataryası olarak kullanıldığının tespiti yapılan batarya kalıntıları yerinde incelendi ve tespiti yapılan buluntuların 2863 sayılı Yasa'nın 6. Ve 7. Maddelerindeki kriterleri taşıdığı anlaşıldığından söz konusu alanın kararımız ekinde sınırları belirtildiği haliyle tarihi sit alanı olarak tescil edilmesine; sunulan 1/ 5000 ölçekli sit alanı haritası ile tescil fişinin uygun olduğuna; tarihi sit alanına ilişkin Geçiş Dönemi Koruma Esasları ve Kullanma Şartlarının;

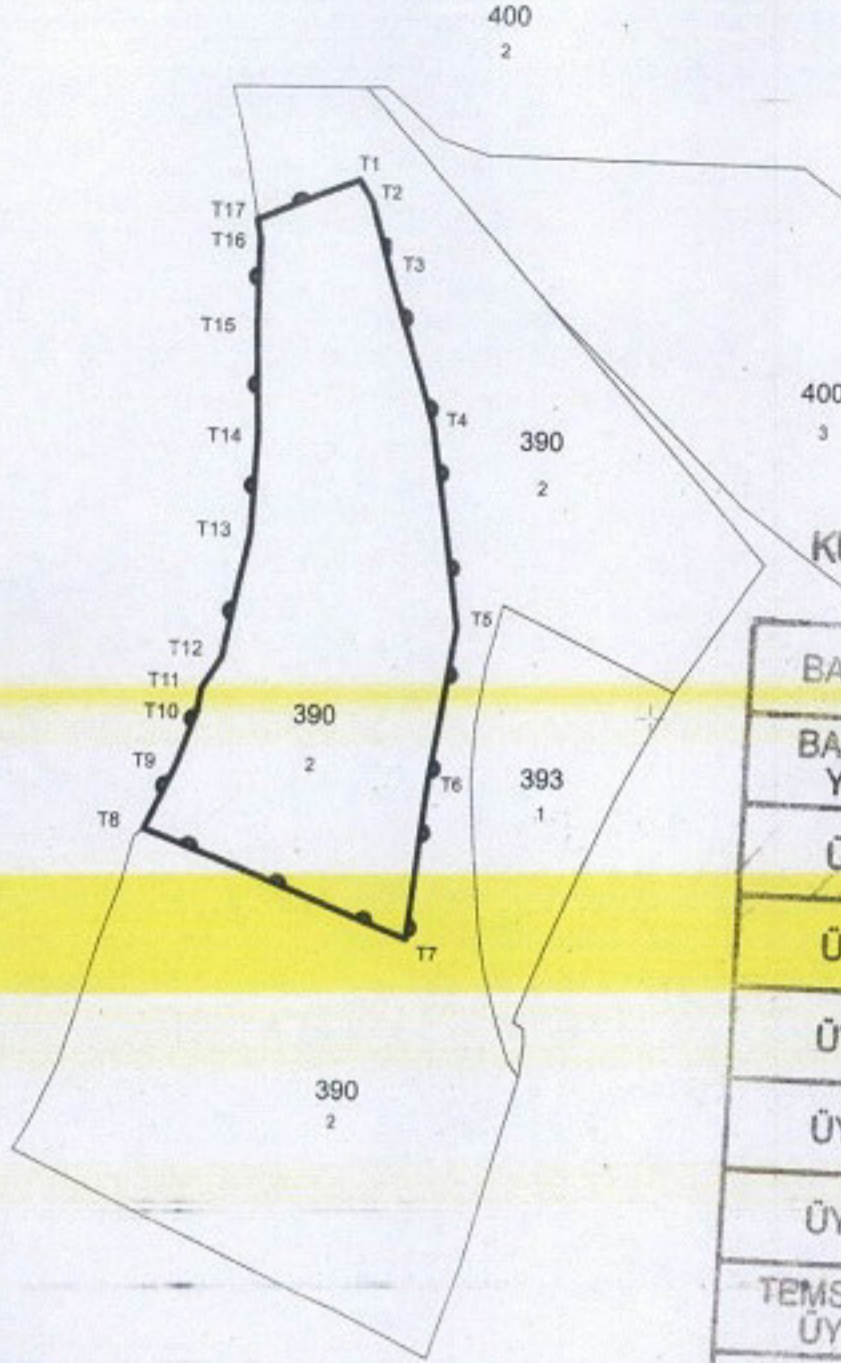
- *"Koruma amaçlı imar planı yapılıncaya kadar zorunlu alt yapı uygulamaları ve kamu yatırımları Kurulumuzca değerlendirilecektir.*
- *Bu hüküm dışında kalan hususlara ilişkin işlemler için, Bakanlığımız, Kültür Varlıklarını Koruma Yüksek Kurulu'nun 11.03.2021 tarih ve 1700 sayılı ilke kararı hükümlerinin geçerli olduğuna," şeklinde 3 (üç) yıl süre ile belirlenmesine,*

Çanakkale İli, Merkez İlçesi, Çınarlı Köyü sınırları içerisinde yer alan, mülkiyeti maliye hazinesi adına kayıtlı, 390 ada, 2 parselin tarihi sit alanı içerisinde kalan kısmının mesire alanı olarak kullanılması talebinin uygun olmadığına, kararımız eki 1/5000 ölçekli haritada sınırları belirlenen Tarihi Sit Alanına ilişkin Bakanlığımız, Kültür Varlıklarını Koruma Yüksek Kurulu'nun 11.03.2021 tarih ve 1700 sayılı İlke Kararı uyarınca hazırlanacak projeler ile ilgili olarak Kurulumuzdan izin alınmasına karar verildi.

ASLI GİBİDİR

ÇANAKKALE İLİ, MERKEZ, ÇINARLI KÖYÜ, CEVATPAŞA BATARYASI

TARİHİ SİT HARİTASI



Çanakkale KVKBK'nun 31.07.2022
Gün ve...8.1.2.3... Sayılı karar
ekidir.

NYGUNDURZ
31.07.2022

ÇANAKKALE
KÜLTÜR VARLIKLARINI KORUMA
BÖLGE KURULU

BAŞKAN	
BAŞKAN YRD.	
ÜYE	
ÜYE	
ÜYE	
ÜYE	
ÜYE	
TEMSİLCİ ÜYE	
TEMSİLCİ ÜYE	
TEMSİLCİ ÜYE	

ASLI GİBİDİR
E. Çağman ESİRGEMEZ
Koruma Bölge Kurulu Müdürü

— KADASTRAL PARSEL SINIRI
— TARİHİ SİT ALANI SINIRI

TARİHİ SİT ALANI SINIR KOORDİNATLARI

Nokta No	Y	X	Nokta No	Y	X
T1	445340.178	4437780.183	T2	445347.016	4437768.942
T3	445357.321	4437731.940	T4	445382.196	4437651.458
T5	445397.144	4437546.212	T6	445383.740	4437462.929
T7	445374.212	4437382.318	T8	445235.509	4437437.820
T9	445251.641	4437472.427	T10	445261.529	4437500.269
T11	445263.351	4437511.978	T12	445273.430	4437528.144
T13	445286.544	4437593.716	T14	445289.167	4437646.548
T15	445287.382	4437703.432	T16	445287.922	4437748.215
T17	445286.174	4437758.352			

ITRF96-3 DERECE

Mehmet ABAY
Harita Mühendisi
Ç.Kale K.V.K.B.K.Mdlüğü

AVRUPA KONSEYİ	DOĞAL VE KÜLTÜREL VARLIKLARI KORUMA ENVANTERİ D.K.V.K.E.		S İ T	ENVANTER NO	
T Ü R K İ Y E	KÜLTÜR VARLIKLARI VE MÜZELER GENEL MÜDÜRLÜĞÜ			HARİTA NO	
İLİ: ÇANAKKALE	İLÇESİ: MERKEZ	MAHALLE- KÖY VEYA MEVKİİ: ÇINARLI KÖYÜ	PAFTA :	ADA : 390	PARSEL: 2
ADI :	CEVAT PAŞA BATARYASI TARİHİ SİT ALANI				

GENEL TANIM: Çanakkale İli, Merkez İlçesi, Çınarlı Köyü sınırları içerisinde, mülkiyeti maliye hazinesi adına kayıtlı, 390 ada, 2 parsel sınırları içerisinde deniz kıyısında yer almaktadır. Taşınmazın içerisinde bulunan alan, Çanakkale Muharebeleri esnasında Cevat Paşa Bataryası olarak kullanılmıştır. Cevat Paşa Bataryası 2. Ağır Topçu Tugayı, 1. Ağır Topçu Taburuna bağlı bir bataryadır. Bataryada 8 adet 150/26'lık top kullanılmıştır. Bu batarya 3 Mart 1915 tarihinde Ulupınar'dan getirilen toplar ile güçlendirilmiştir. Nisan 1915'te batarya son halini almıştır. Günümüzde ise bataryadan herhangi bir top bulunmamaktadır. Buna rağmen batarya mevkiinde topçu mevzileri, irtibat yolları, top mevzi beton ve vida kalıntıları hala görülebilmektedir.

ŞİMDİKİ TEHLİKELER :

ŞİMDİKİ DURUM : Ormanlık Alan

SİT POTANSİYELİ : Tarihi Sit Alanı

KORUMA DERECESESİ : Tarihi Sit Alanı

ŞİMDİKİ KORUMA : Herhangi bir koruma önlemi bulunmamaktadır.

HAZIRLAYANLAR
 Mine DALMIŞ PEMBE Arkeolog
 Ecem ÇAĞLAYAN Arkeolog
 Mirza ÇIRAK Sanat Tarihçisi

ÖNERİLEN KORUMA : Tarihi Sit Alanı olarak tescil edilerek, 11.03.2021 tarih ve 1700 sayılı ilke karar hükümleri doğrultusunda korunmalı.

Çanakkale KVKBK'nun 21.02.2022
 Gün ve 8123 sayılı karar
 ekidir.

KONTROL EDEN:
 Taner BAHADIR
 Koruma Bölge Kurulu Müdürü V.

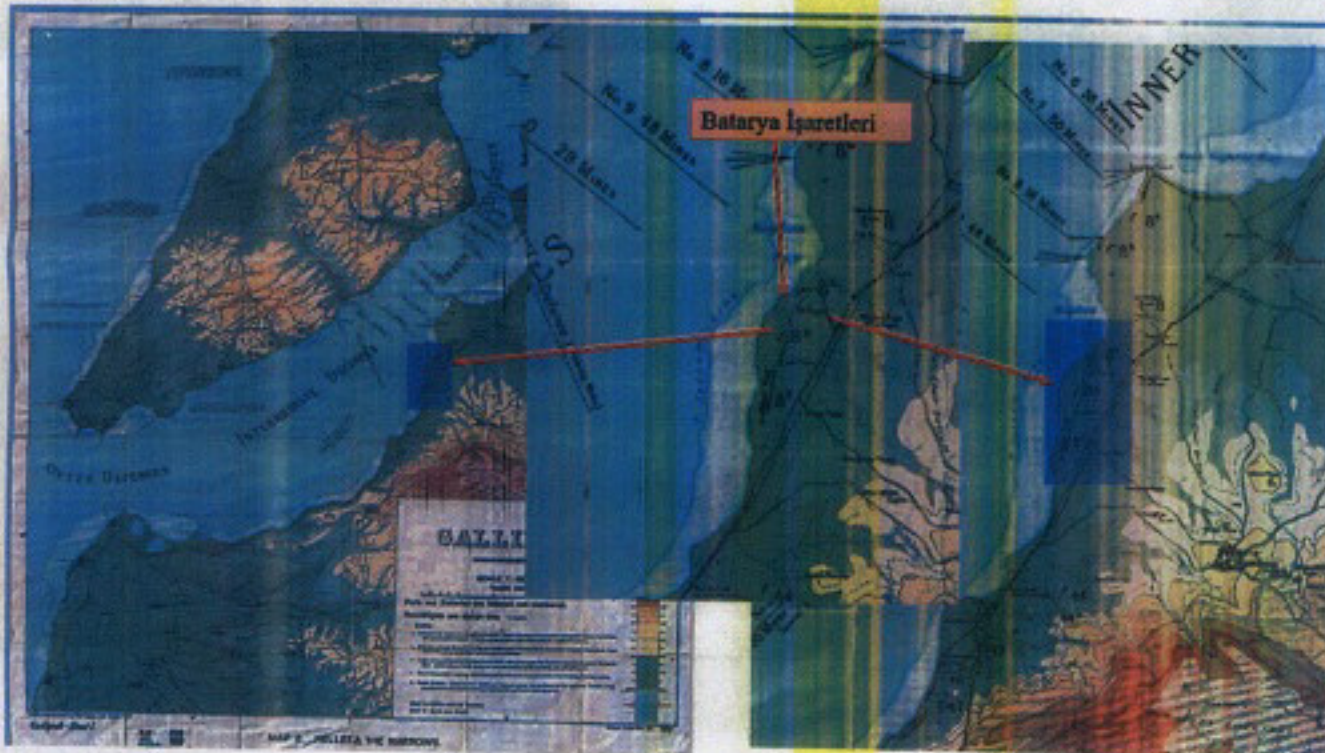
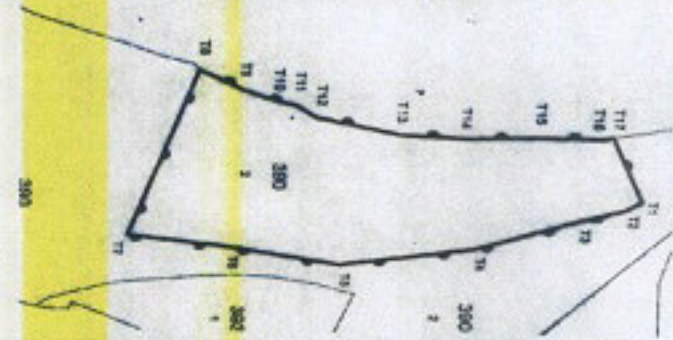
KORUMA KURULU KARARLARI

YAYIN DİZİSİ : Dr. Öğretim Üyesi Barış BORLAT, T.C. Çanakkale Onsekiz Mart Üniversitesi Rektörlüğü, Atatürk ve Çanakkale Savaşları Araştırma Merkezi Müdürlüğü'nün 11.04.2022 tarih ve E-2200079774 sayılı yazı kurum görüşü ile eki Genelkurmay ATASE Osmanlı Savaş Alanları Haritaları.

KORUMA KURULU ONAYI
 [Handwritten signatures and stamps]

GÖZLEMLER :

Harita ve Fotoğraflar:



ASLI GİBİDİR
 E. Çağmal ESİRGEMEZ
 Koruma Bölge Kurulu Müdürü



ASLI GIBİDİR
E. Çağrı ESİRGEMEZ
Kültür Varlıkları Bölge Kurulu Müdürü

ASLI GIBİDİR