

**T.C.**  
**KÜLTÜR VE TURİZM BAKANLIĞI**  
**DIYARBAKIR KÜLTÜR VARLIKLARINI**  
**KORUMA BÖLGE KURULU**  
**KARAR**

**Toplantı Tarihi ve No :23.08.2022-363**  
**Karar Tarihi ve No :23.08.2022-9492**  
**Dosya No :23.12.11**

**Toplantı Yeri**  
**DIYARBAKIR**

Elazığ İli, Alacakaya İlçesi, Yalnızdamlar Köyü sınırları dahilinde bulunan, herhangi bir sit alanında kalmayan, mülkiyeti Ömer Bey İbni Osman Bey Vakfına ait, tapunun 268 ada, 7 no.lu parselinde kayıtlı çeşmenin tescil talebine ilişkin; Malatya Vakıflar Bölge Müdürlüğü'nün 07.07.2022 tarih ve 277312 sayılı yazısı ve eki olan (rapor ve fotoğraf), tesciline yönelik Kurum görüşünün istendiği Koruma Bölge Kurulu Müdürlüğü'nün 25.07.2022 tarih ve 2734071 sayılı yazısı, Elazığ İl Özel İdaresi Su ve Kanal Hizmetleri Müdürlüğü'nün 01.08.2022 tarih ve 22315 sayılı görüş yazısı, Malatya Vakıflar Bölge Müdürlüğü'nün 09.08.2022 tarih ve 289927 sayılı görüş yazısı, Diyarbakır Kültür Varlıklarını Koruma Bölge Kurulu Müdürlüğü'nün 27.07.2022 tarih ve 1516046 sayılı uzman raporu okundu. Ekleri (rapor, fotoğraf, kroki, tescil fişi vb.) ve konuya ilişkin bilgi, belgeler incelendi. Yapılan görüşmeler sonunda;

Elazığ İli, Alacakaya İlçesi, Yalnızdamlar Köyü sınırları dahilinde bulunan, herhangi bir sit alanında kalmayan, mülkiyeti Ömer Bey İbni Osman Bey Vakfına ait, tapunun 268 ada, 7 no.lu parselinde kayıtlı çeşme; 2863 sayılı Kanununun 6. maddesi ile Korunması Gerekli Taşınmaz Kültür Varlıklarının ve Sitlerin Tespit ve Tescili Hakkında Yönetmelik'in 4. Maddesinde belirtilen "Korunması Gerekli Taşınmaz Kültür Varlığı" niteliklerini gösterdiğinden, anılan Kanununun 7. maddesi kapsamında "Korunması Gerekli Taşınmaz Kültür Varlığı" olarak tesciline, yapı grubunun I.(birinci) grup yapı olarak belirlenmesine, hazırlanan tescil fişinin uygun olduğuna,

-2863 sayılı Kanununun 8. Maddesi kapsamında, çeşmenin korunma alanı sınırlarının ekli koordinatlı krokide işaretlendiği şekilde belirlenmesine;


-13.03.2012 tarih ve 28232 Resmi Gazetede yayımlanarak yürürlüğe giren "Korunması Gerekli Taşınmaz Kültür Varlıklarının ve Sitlerin Tespit ve Tescili Hakkında Yönetmelik" gereği ilgili Tapu Müdürlüğüne Elazığ İli, Alacakaya İlçesi, Yalnızdamlar Köyü, 268 ada, 7 no.lu parselin tapu kütüğü beyanlar hanesine "Korunması Gerekli I. (Birinci) Grup Taşınmaz Kültür Varlığı" şerhinin; 268 ada, 6 no.lu parselin tapu kütüklerinin beyanlar hanesine de "bir kısmı, Korunması Gerekli I.(birinci) Grup Taşınmaz Kültür Varlığı Korunma Alanındadır" şerhlerinin, ifade edildiği şekilde konulmasına ve bu işlemlere ait bilgi-belgelerin Koruma Bölge Kurulu Müdürlüğüne iletilmesine;

-Çeşme ile korunma alanı sınırları içerisinde yapılacak olan her türlü fiziki ve inşai (ifraz, tevhit, imar uygulaması dâhil) uygulama öncesinde Koruma Bölge Kurulundan izin alınması gerektiğine,

-Mevcut haliyle onarım ihtiyacı bulunan çeşmenin kapsamlı onarımına temel oluşturacak rölöve, restitüsyon ve restorasyon projelerinin ilgili idarelerce hazırlanarak Koruma Bölge Kuruluna iletilmesine karar verildi.

AVRUPA KONSEYİ	DOGAL VE KÜLTÜREL VARLIKLARI KORUMA ENVANTERİ (D.K.V.K.E)	ENVANTER NO:
T Ü R K İ Y E	KÜLTÜR VARLIKLARI VE MÜZELER GENEL MÜDÜRLÜĞÜ	ANIT
İLİ: ELAZIĞ	İLÇESİ: ALACAKAYA	MAHALLE/MEVKİ: YALNIZDAMLAR KÖYÜ
SOKAK VE KAPI NO:	KADASTRO: PAFTA: ADA: 268 PARSEL: 7	KORUMA DERECESİ
		ANITSAL
		ÇEVRESEL
		1 2 3
		1 2 3
ADI : ÇEŞME	YAPTIRAN:	YAPAN:
	YAPIM TARİHİ:	KİTABE:
		MİMARİ ÇAĞI:
		VAKFIYE:

GENEL TANIM: Çeşme tek cepheli, sivri kemerli derin bir niş içerisinde yer almaktadır. Çeşmede iki adet su lülesi bulunmaktadır. Bu lülelerin üst kısmında bir adet kare formlu maşrapa (taşlık) bulunmaktadır.



GÖZLEMLER: "Korunması Gerekli Taşınmaz Kültür Varlığı" özelliği göstermektedir.

BUGÜNKÜ SAHİBİ: Ömer Bey İbni Osman Bey Vakfı

BAKIMINDAN SORUMLU OLAN: Ömer Bey İbni Osman Bey Vakfı

YAPILAN ONARIMLAR:

**AYRINTILI TANITIM:**Elazığ İli, Alacakaya İlçesi, Yalnızdamlar Köyü sınırları dahilinde bulunmaktadır. Çeşme, Yalnızdamlar Köyünün yaklaşık olarak 6 km. kuzeybatısında yer almaktadır. Herhangi bir yapıdan bağımsız olarak bir tepenin yamacında inşa edilmiştir. Çeşmenin kemer kısmı ve ke. rin iç kısmı düzgün kesme kalker taşı ve diğer kısımlarında ise moloz ve kaba yonu taş malzeme kullanılmıştır. Çeşme tek cepheli, sivri kemerli derin bir niş içerisinde yer almaktadır. Çeşmede iki adet su lülesi bulunmaktadır. Bu lülelerin üst kısmında bir adet kare formlu maşrapa (taşlık) bulunmaktadır. Çeşmede bulunan yalak kısmı değiştirilmiştir. Yalak dikdörtgen formlu ve betonarme olarak yapılmıştır. Çeşmenin ön tarafında, sağında ve solunda betonarme olarak yapılmış basamaklar mevcuttur. Çeşmenin batısında ve doğusunda birer betonarme yapı bulunmaktadır. Çeşme aktif olarak kullanılmaktadır. Çeşmenin sadece kemer kısmı sağlam olup diğer kısımlarında malzeme kayıpları ve tahribatlar mevcuttur. Çeşme sade olup herhangi bir süsleme ögesi ve kitabesi bulunmamaktadır.


TEKNİK BİLGİLER:	ISITMA SİSTEMİ:	
	KANALİZASYON:	
	SU:	
	ELEKTRİK:	
ÖZGÜN KULLANIMI: Çeşme		
BUGÜNKÜ KULLANIMI: Çeşme		
ÖNERİLEN KULLANIMI: Çeşme		
HAZIRLAYANLAR:		
Erdal DEMİR (Uzman)		
Ahmet DEMİR (Arkeolog)		
Hüseyin GÜLER (Arkeolog)		
10.08.2022		
KONTROL EDEN:		
Mehriban KARAASLAN		
Bölge Kurulu Başkanı		

YAYIN DİZİNİ:	EKLER:	TESCİL KARAR NO:
1-	RAPOR	X
2-	FOTOĞRAF	X
3-	RÖLÖVE PROJESİ	
4-	RESTORASYON PROJESİ	
	HARİTA	X
	KROKİ	
	KİTABE	
	VAKFIYE	
		REVİZYON:

T.C. Diyarbakır Kültür Varlıklarını Koruma Bölge Kurulunun 23.08.2022 tarih ve 9492 Sayılı Karar Eki dir.



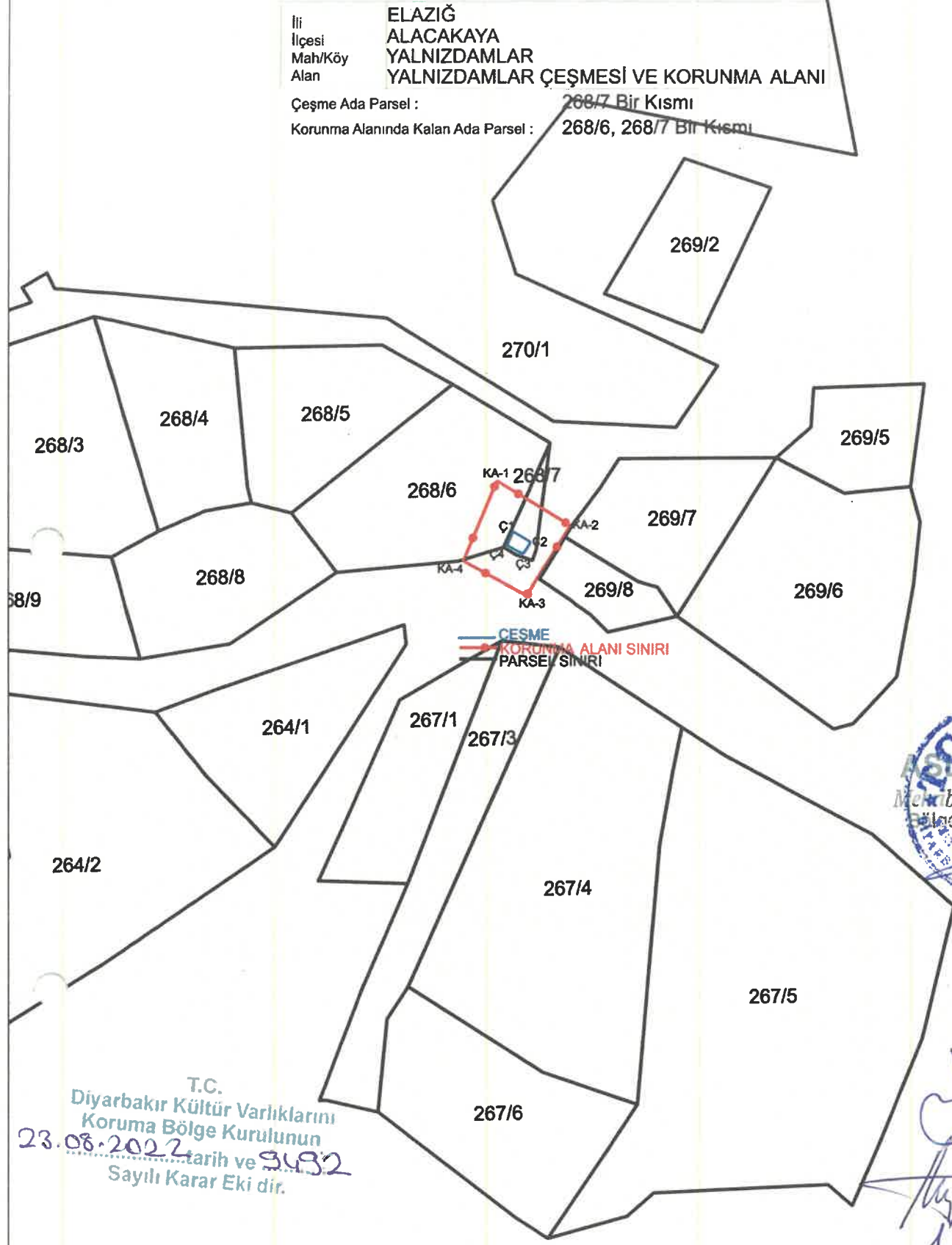
Mehriban KARAASLAN  
Bölge Kurulu Başkanı



İli ELAZIĞ  
İlçesi ALACAKAYA  
Mah/Köy YALNIZDAMLAR  
Alan YALNIZDAMLAR ÇEŞMESİ VE KORUNMA ALANI

Çeşme Ada Parsel : 268/7 Bir Kısmı

Korunma Alanında Kalan Ada Parsel : 268/6, 268/7 Bir Kısmı



*Dr. Bayraktar*  
*Mehmet ÖZKAYA*  
*Harita Mühendisi*

T.C.  
Diyarbakir Kültür Varlıklarını  
Koruma Bölge Kurulunun  
23.08.2022 tarih ve 3432  
Sayılı Karar Eki dir.

ITRF-3-39 KOOR.

Nokta No	Y	X
KA-1	582391.912	4271843.630
KA-2	582402.520	4271837.169
KA-3	582396.140	4271827.135
KA-4	582387.133	4271832.091
Ç1	582394.297	4271836.323
Ç2	582396.847	4271834.770
Ç3	582395.755	4271833.053
Ç4	582393.465	4271834.313

ED50-3-39 KOOR.

Nokta No	Y	X
KA-1	582407.867	4272025.037
KA-2	582418.476	4272018.577
KA-3	582412.095	4272008.542
KA-4	582403.089	4272013.498
Ç1	582410.253	4272017.730
Ç2	582412.802	4272016.177
Ç3	582411.711	4272014.461
Ç4	582409.421	4272015.721

*Mehmet ÖZKAYA*  
*Harita Mühendisi*