

T.C.
KÜLTÜR VE TURİZM BAKANLIĞI
DIYARBAKIR KÜLTÜR VARLIKLARINI
KORUMA BÖLGE KURULU
KARAR

Toplantı Tarihi ve No. : 23.08.2022-363
Karar Tarihi ve No. : 23.08.2022-9496
Dosya No :23.02.50

Toplantı Yeri
DIYARBAKIR

Elazığ İli, Baskil İlçesi, Bozoğlak Köyü, Eşek Dersi Mevkiinde, herhangi bir sit alanında kalmayan, tapulama harici alanda tespit edilen “Kelke Kaya Oyma Sarnıcı 2” olarak tanımlanan alanın, 2863 sayılı Kanunun 6. Maddesi kapsamında Koruma Bölge Kurulu’nda değerlendirilmesi talebine ilişkin Elazığ İl Kültür ve Turizm Müdürlüğü’nün 18.05.2022 tarihli ve E.2515963 sayılı yazı ve ekleri, ilgili kurum görüşlerinin istendiği Diyarbakır Kültür Varlıklarını Koruma Bölge Kurulu Müdürlüğü’nün 31.05.2022 tarih ve E.2555949-622 sayılı yazısına istinaden iletilen, Enerji ve Tabii Kaynaklar Bakanlığı, Maden ve Petrol İşleri Genel Müdürlüğü’nün 06.06.2022 tarih ve E.2022163764 sayılı yazısı, Elazığ İl Özel İdaresi İmar ve Kentsel İyileştirme Müdürlüğü’nün 24.06.2022 tarih ve 20899 sayılı yazısı, Devlet Su İşleri Genel Müdürlüğü DSİ 9. Bölge Müdürlüğü’nün 18.07.2022 tarih ve 2479953 sayılı yazısı, Diyarbakır Kültür Varlıklarını Koruma Bölge Kurulu Müdürlük evrakına 06.06.2022 tarih ve E.1422558 sayı ile kayıtlı uzman raporu, okundu. Ekleri (Tescil Fişi, Kadastral Harita) ile konuya ilişkin bilgi belgeler incelendi. Yapılan görüşmeler sonunda;

Elazığ İli, Baskil İlçesi, Bozoğlak Köyü, Eşek Dersi Mevkii’nde bulunan, herhangi bir sit alanında kalmayan, tapulama harici alanda tespit edilen “Kelke Kaya Oyma Sarnıcı 2” 2863 sayılı Kanunun 6. maddesi ile Korunması Gerekli Taşınmaz Kültür Varlıklarının ve Sitlerin Tespit ve Tescili Hakkında Yönetmelik’in 4. Maddesinde belirtilen “Korunması Gerekli Taşınmaz Kültür Varlığı” niteliklerini gösterdiğinden, anılan Kanunun 7. maddesi kapsamında “Korunması Gerekli Taşınmaz Kültür Varlığı” olarak tesciline, yapı grubunun I.(Birinci) Grup yapı olarak belirlenmesine, hazırlanan tescil fişinin uygun olduğuna;

- 2863 sayılı Kanunun 8. Maddesi gereğince, ekli koordinatlı krokide belirtilen alanın Kelke Kaya Oyma Sarnıcı 2’nin korunma alanı sınırları olarak belirlenmesine,

- Kelke Kaya Oyma Sarnıcı 2, tapulama harici alanda kaldığından ve tapulama harici alanda kültür varlığı şerhi yapılamadığından, 13.03.2012 tarih ve 28232 Resmi Gazetede yayımlanarak yürürlüğe giren “Korunması Gerekli Taşınmaz Kültür Varlıklarının ve Sitlerin Tespit ve Tescili Hakkında Yönetmeliğinin” Tescil İşlemlerine ilişkin 8. maddesinin (“d” ve “e”) bentleri gereğince, bu alanda yapılacak yeni bir sınırlandırma ve parsel ihdasında Koruma Bölge Kurulu’ndan izin alınması gerektiğine;

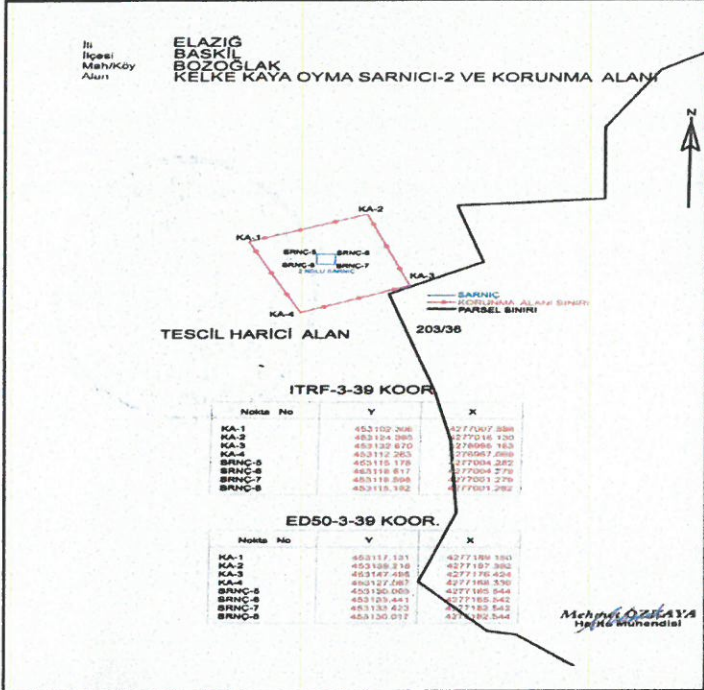
- Kelke Kaya Oyma Sarnıcı 2’nin ve korunma alanı sınırları içerisinde yapılacak olan her türlü fiziki ve inşai (ifraz, tevhit, imar uygulaması dâhil) uygulama öncesinde Koruma Bölge Kurulu’ndan izin alınması gerektiğine,

karar verildi.

AVRUPA KONSEYİ	DOĞAL VE KÜLTÜREL VARLIKLARI KORUMA ENVANTERİ (D.K.V.K.E)		ENVANTER NO:	
TÜRKİYE	KÜLTÜR VARLIKLARI VE MÜZELER GENEL MÜDÜRLÜĞÜ		ANIT	HARİTA NO:
İLİ: Elazığ	İLÇESİ: Baskil	MAHALLE/MEVKİ: Bozoğlak Köyü, Eşek Deresi Mevkii	KORUMA DERESESİ	ANITSAL 1 2 3
SOKAK ve KAPI NO:	KAD. :PAFTA: ADA: ... PARSEL: ...		ÇEVRESEL	1 2 3
ADI : KELKE KAYA OYMA SARNIÇ-2	YAPTIRAN:	YAPAN:	MİMARİ ÇAĞI:	
	YAPIM TARİHİ:	KİTABE:	VAKFİYE:	

GENEL TANIM: Elazığ, Baskil ilçesi, Bozoğlak köyü, Eşek Deresi Mevkii, tapulama harici alanda bir adet kaya oyma Sarniç tespit edilmiştir.

KORUNMUŞLUK DURUMU: orta	TAŞIYICI YAPI: ...	CEPHE DURUMU: ...	ÖRTÜ DURUMU: ...	İÇ YAPI DURUMU: orta	BEZEME DURUMU: -	RUTUBET DURUMU: -
--------------------------	--------------------	-------------------	------------------	----------------------	------------------	-------------------



GÖZLEMLER:

BUGÜNKÜ SAHİBİ: **BAKIMINDAN SORUMLU OLAN:**

YAPILAN ONARIMLAR:

AYRINTILI TANITIM: Kelke Kaya Oyma Sarnici 2; Baskil İlçesi, Bozoğlak Köyünün yaklaşık 4km. güneybatısında, Işıklar köyünün yaklaşık 3.2km. güneydoğusunda ve Tuzluca köyünün yaklaşık 600 metre kuzeydoğusunda tapunun 203 ada, 36 nolu parselin batı sınırının dışında, Eşek Deresi Mevkii olarak bilinen alanda yer almaktadır. Söz konusu alana Tuzluca köyü içi mevkiinden güneye doğru inen ve doğuya doğru kavis yapan şose yoldan ulaşım sağlanabilmektedir. Alanın batısı oldukça yüksek bir rakıma sahip olup. Doğusu ise geniş düzlüklere sahiptir. Bu düzlük alanlar tarımsal amaçlı olarak kullanılmaktadır. Söz konusu sarniclerin bulunduğu alanı yaklaşık 200-220 metre kuzeyinde doğal kaynak suyu bulunmaktadır. Tespiti yapılan Sarniç, kalker yapıdaki ana kayanın oyulması marifeti ile yapılmıştır. Bahse konu sarniç yumurta formundadır. Ağız genişlikleri yaklaşık 50-60 cm civarındadır. doğal aşınım ve süpürülme sonucunda iç kısımları toprak dolmuş olup bu nedenle derinlik tam olarak ölçülememiştir. Bahse konu sarnicin bulunduğu alanda ve alanın yakın çevresinin yüzeyinde alan ile bütünlük arz edebilecek kültür varlığı niteliğini yansıtan mimari yapı ve yahut seramik parçalarına rastlanılmamıştır.

TEKNİK BİLGİLER:	ISITMA SİSTEMİ:	
	KANALİZASYON:	
	SU:	
	ELEKTRİK:	

ÖZGÜN KULLANIMI: SARNIÇ

BUGÜNKÜ KULLANIMI: KULLANILMIYOR

ÖNERİLEN KULLANIMI:

HAZIRLAYANLAR:

Hüseyin GÜLER Arkeolog *[Signature]*

Ahmet DEMİR-Arkeolog *[Signature]*

KONTROL EDEN: Mehriban KARAASLAN

Bölge Kurulu Müdürü *[Signature]*

YAYIN DİZİNİ: *[Signature]* İlhan ÖZKAN

Baskil İlçe Kültür Varlıkları Koruma Kurulu Müdürü V. T.C.


Diyarbakır Kültür Varlıkları Koruma Bölge Kurulunun 23.08.2022 tarih ve 3496 Sayılı Karar Eki dir.

EKLER :	
RAPOR	X
FOTOĞRAF	X
RÖLÖVE PROJESİ	
RESTORASYON PROJESİ	
HARİTA	X
KROKİ	X
KİTABE	
VAKFİYE	

TESCİL KARAR NO: *[Signature]*

KARAR TARİHİ: *[Signature]*

REVİZYON:



INSTITUTO VENEZOLANO DE INVESTIGACIONES CIENTÍFICAS
DIVISION DE INVESTIGACIONES CIENTÍFICAS
FÍSICA Y QUÍMICA
CARACAS, VENEZUELA

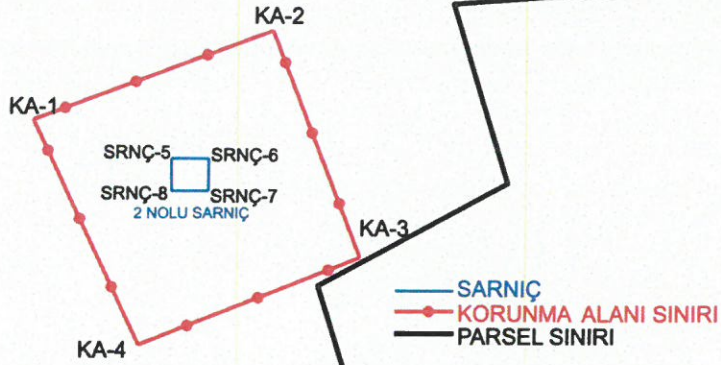


INSTITUTO VENEZOLANO DE INVESTIGACIONES CIENTÍFICAS
DIVISION DE INVESTIGACIONES CIENTÍFICAS
FÍSICA Y QUÍMICA
CARACAS, VENEZUELA



İli
İlçesi
Mah/Köy
Alan

ELAZIĞ
BASKIL
BOZOĞLAK
KELKE KAYA OYMA SARNICI-2 VE KORUNMA ALANI



TESCİL HARİCİ ALAN

203/36

ITRF-3-39 KOOR

Nokta No	Y	X
KA-1	453102.306	4277007.888
KA-2	453124.393	4277016.130
KA-3	453132.670	4276995.163
KA-4	453112.263	4276987.069
SRNÇ-5	453115.178	4277004.282
SRNÇ-6	453118.617	4277004.279
SRNÇ-7	453118.598	4277001.279
SRNÇ-8	453115.192	4277001.282

ED50-3-39 KOOR.

Nokta No	Y	X
KA-1	453117.131	4277189.150
KA-2	453139.218	4277197.392
KA-3	453147.495	4277176.424
KA-4	453127.087	4277168.330
SRNÇ-5	453130.003	4277185.544
SRNÇ-6	453133.441	4277185.542
SRNÇ-7	453133.423	4277182.542
SRNÇ-8	453130.017	4277182.544



T.C.
Diyarbakır Kültür Varlıklarını
Koruma Bölge Kurulunun
23.08.2022..tarih ve 2496
Sayılı Karar Eki dir.

Mehmet ÖZKAYA
Harita Mühendisi

(Handwritten signature)

(Handwritten signature)

(Handwritten signature)

(Handwritten signature)