

**T.C.**  
**KÜLTÜR VE TURİZM BAKANLIĞI**  
**DIYARBAKIR KÜLTÜR VARLIKLARINI**  
**KORUMA BÖLGE KURULU**  
**KARAR**

**Tarihi ve No.** :25.08.2022-365  
**Karar Tarihi ve No.** :25.08.2022-9512  
**Dosya No** :56.06.52

**Toplantı Yeri**  
**DIYARBAKIR**

Siirt İli, Kurtalan İlçesi, Konakpınar Köyü sınırları dahilinde bulunan, herhangi bir sit alanında kalmayan, kadastro dışı alanda tespit edilen, Musa Deresi Mağara Yerleşimi olarak tanımlanan alanın 2863 sayılı Kanunun 6. Maddesi kapsamında değerlendirilmesi talebine ilişkin, Batman İl Kültür ve Turizm Müdürlüğü'nün 10.05.2022 tarihli ve E.2484723 sayılı yazı ve ekleri, ilgili kurum görüşlerinin istendiği Koruma Bölge Kurulu Müdürlüğü'nün 20.05.2022 tarih ve E.2519053-605 sayılı yazısına istinaden iletilen, Karayolları Genel Müdürlüğü 9. Bölge Müdürlüğü'nün 01.07.2022 tarih ve E.867616 sayılı yazısı, Enerji ve Tabii Kaynaklar Bakanlığı Maden ve Petrol İşleri Genel Müdürlüğü'nün 09.06.2022 tarih ve E.2022168965 sayılı yazısı, Devlet Su İşleri Genel Müdürlüğü Etüt Planlama ve Tahsisler Dairesi Başkanlığı'nın 08.06.2022 tarih ve E.2370447 sayılı yazısı ile dosyasındaki bilgi ve belgeler incelendi. Yapılan görüşmeler sonunda;

Siirt İli, Kurtalan İlçesi, Konakpınar Köyü sınırları dahilinde bulunan, tapulama harici alanda kalan, Musa Deresi Mağara Yerleşimi, "Korunması Gerekli Kültür Varlığı" özelliği gösterdiğinden, 2863 sayılı kanunun Tespit ve Tescil ile ilgili 7. Maddesi uyarınca sınırları ekli krokide belirlendiği şekli ile I. Derece Arkeolojik Sit olarak tesciline, hazırlanan tescil fişinin uygun olduğuna,

Musa Deresi Mağara Yerleşimi'nin tamamı tapulama harici alanda kaldığından ve tapulama harici alanda kültür varlığı şerhi yapılamadığından, 13.03.2012 tarih ve 28232 Resmî Gazetede yayımlanarak yürürlüğe giren "Korunması Gerekli Taşınmaz Kültür Varlıklarının ve Sitlerin Tespit ve Tescili Hakkında Yönetmeliğinin" Tescil İşlemlerine ilişkin 8. maddesinin (d ve e) bentleri gereğince, bu alanda yapılacak yeni bir sınırlandırma ve parsel ihdasında Diyarbakır Kültür Varlıklarını Koruma Bölge Kurulu'ndan izin alınması gerektiğine;

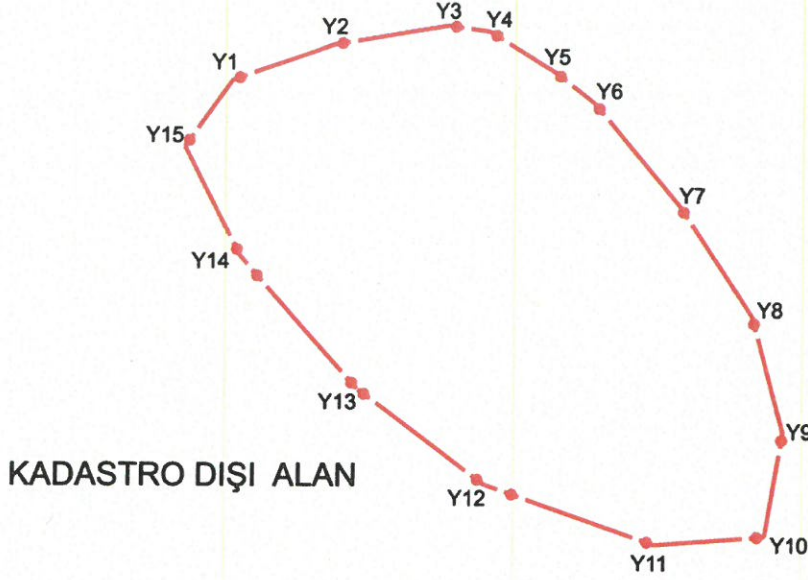
Musa Deresi Mağara Yerleşimi'nin bulunduğu alanın, koruma esasları ve kullanma şartlarının, 2863 sayılı Kanunun 17. Maddesi gereğince Kültür ve Tabiat Varlıklarını Koruma Yüksek Kurulu'nun, Arkeolojik sitler koruma ve kullanma koşulları başlıklı 05.11.1999 gün ve 658 sayılı ilke kararının I. Maddesinde belirtilen hususlar çerçevesinde belirlenmesine, karar verildi.

İli  
İlçesi  
Mahallesi  
Alan

SIİRT  
KURTALAN  
KONAKPINAR  
MUSA DERESİ MAĞARA YERLEŞİMİ



KADASTRO DIŞI ALAN



— I.DERECE ARKEOLOJİK SİT SINIRI


ITRF-3-42 KOOR.

Nokta No	Y	X
Y1	468123.220	4197371.260
Y2	468149.549	4197380.455
Y3	468178.970	4197385.410
Y4	468189.770	4197383.940
Y5	468206.420	4197373.690
Y6	468216.780	4197365.720
Y7	468239.081	4197339.316
Y8	468258.283	4197310.917
Y9	468266.670	4197280.960
Y10	468262.240	4197254.050
Y11	468233.650	4197251.800
Y12	468189.450	4197267.310
Y13	468156.125	4197291.847
Y14	468125.707	4197325.951
Y15	468110.959	4197354.064

ED50-3-42 KOOR.

Nokta No	Y	X
Y1	468131.187	4197551.565
Y2	468157.517	4197560.760
Y3	468186.938	4197565.715
Y4	468197.738	4197564.245
Y5	468214.388	4197553.995
Y6	468224.748	4197546.025
Y7	468247.049	4197519.620
Y8	468266.251	4197491.221
Y9	468274.637	4197461.264
Y10	468270.207	4197434.354
Y11	468241.617	4197432.104
Y12	468197.417	4197447.614
Y13	468164.092	4197472.151
Y14	468133.674	4197506.256
Y15	468118.927	4197534.369

T.C.  
Diyarbakır Kültür Varlıklarını  
Koruma Bölge Kurulunun  
25.08.2022 tarih ve 95.12  
Sayılı Karar Eki dir.



*D. Bayrak*  
*M. Özkan*  
*M. Özkan*  
*M. Özkan*  
*M. Özkan*  
**Mehmet ÖZKAYA**  
Harita Mühendisi

AVRUPA KONSEYİ	DOĞAL VE KÜLTÜREL VARLIKLARI KORUMA ENVANTERİ	D.K.V.K.E.	SİT	ENVANTER NO	
TÜRKİYE	KÜLTÜR VARLIKLARI VE MÜZELER GENEL MÜDÜRLÜĞÜ			HARİTA NO	
İLİ : SİİRT	İLÇESİ : KURTALAN	MAHALLE - KÖY	KONAKPINAR	PAFTA :	ADA PARSEL
ADI : MUSA DERESİ MAĞARA YERLEŞİMİ				.....	.....

**GENEL TANIM:** Musa Deresi Mağara Yerleşimi, Siirt İli, Kurtalan İlçesi Konakpınar Köyü sınırları içerisinde; Konakpınar Köyünün yaklaşık 1.7km güneydoğusunda yer almaktadır. Söz konusu yerleşim alanı, Batman-Siirt karayolunun yaklaşık 2.4 km. güney yönüne düşmektedir. Alanın yaklaşık 130 metre batısında şose yol geçmektedir. Tespiti yapılan alan bahsi geçen şose yolun doğusundaki doğal oluşumlu dağın batı yamacına konumlanmıştır. Musa Deresi Mağara Yerleşimi 140x130 metre ölçülerindedir. Alanı ve çevresi oldukça engebeli bir coğrafik yapı arz etmektedir. Alan üzerinde ve yakın çevresinde herhangi bir yerleşim (günümüz) alanı bulunmamaktadır. En yakın modern yerleşim alanın 1.7 km. kuzeybatıdaki konakpınar köy yerleşimidir. Musa Deresi Mağara Yerleşimi, güneybatıya bakan doğal oluşumlu mağaralar ile güneybatı yöndeki şose yola doğru inen yamaç üzerine konumlandırılmıştır. Yerleşim izlerinin olduğu mağaralar genelde kısmen zeminden yüksekçe bir alanda yer almaktadır. Kimi maparaların ön kısmında platform benzeri düzlükler bulunmaktadır. Bahsi geçen mağaralar; güneydoğu, kuzeybatı yönlü uzanan ana kayalığa bir sıra halinde uzamaktadır. Alanda 12.05.2022 tarihi itibarıyla herhangi bir tahribat izine rastlanılmamıştır. Doğal oluşumlu bu Mağaralar ile bunların alt kodunda geç dönem tarihli, form vermeyen seramik parçalarına rastlanılmıştır. Alanın yüzeyinde herhangi bir mimari kalıntı izine rastlanılmamıştır.

**ŞİMDİKİ TEHLİKELER :** Alanda taşınmaz için tehlike oluşturabilecek herhangi bir bulguya rastlanılmamıştır.


**ŞİMDİKİ DURUM :** Alanda herhangi bir tahribat izine rastlanılmamıştır.

<b>SİT POTANSİYELİ :</b> I.Derece Arkeolojik Sit Alanı.	<b>KORUMA DERECESİ</b> I.Derece Arkeolojik Sit
<b>ŞİMDİKİ KORUMA :</b> I.(birinci) Derece Arkeolojik Sit olarak tescil edilmesi,	<b>HAZIRLAYANLAR</b>
<b>ÖNERİLEN KORUMA :</b> I.(birinci) Derece Arkeolojik Sit olarak tescil edilerek koruma altına alınması	Hüseyin GÜLER Arkeolog Yılmaz ERGİ Arkeolog Ahmet DEMİR Arkeolog Mehmet ÖZKAYA Harita Mühendisi

**YAYIN DİZİSİ :**



**GÖZLEMLER**

T.C.  
Diyarbakır Kültür Varlıklarını  
Koruma Bölge Kurulunun  
25.08.2022 tarih ve 95.12  
Sayılı Karar Eki dir.



Mehmet ÖZKAYA  
Harita Mühendisi

W. Bayal



T.C. KÜLTÜR VE TURİZM BAKANLIĞI  
MÜHÜR  
1981  
MÜHÜR  
MÜHÜR  
MÜHÜR  
MÜHÜR

T.C. KÜLTÜR VE TURİZM BAKANLIĞI  
MÜHÜR  
1981  
MÜHÜR  
MÜHÜR  
MÜHÜR