

**T.C.**  
**KÜLTÜR VE TURİZM BAKANLIĞI**  
**EDİRNE KÜLTÜR VARLIKLARINI**  
**KORUMA BÖLGE KURULU**  
**K A R A R**

**Toplantı Tarihi ve No : 22.08.2022- 404**  
**Karar Tarihi ve No : 22.08.2022- 8575**

**Toplantı Yeri**  
**EDİRNE**

Kırklareli İli, Merkez İlçesi, Kızılcıkdere Köyü, 3631 parselin bir kısmında yer alan, sit alanı dışında kalan, Maliye Hazinesi mülkiyetine kayıtlı, mera vasıflı taşınmaz üzerinde bulunan, Kızılcıkdere Tümülsü, Edirne Kültür Varlıklarını Koruma Bölge Kurulu Müdürlüğü uzmanları tarafından 02.06.2022 tarihinde tespit edilmiş olup, taşınmazın tescil edilmesi istemine ilişkin hazırlanan tescil evrakları, 2863 sayılı yasanın 7 inci maddesi gereği Edirne Kültür Varlıklarını Koruma Bölge Kurulu Müdürlüğü'nün 09.06.2022 tarih ve E.2590438 sayılı yazısı ile istenen kurum görüş yazısı, Karayolları 1. Bölge Müdürlüğü'nün 22.06.2022 tarih ve E.857706 sayılı, Kırklareli İl Tarım ve Orman Müdürlüğü'nün 18.07.2022 tarih ve 6274956 sayılı, DSİ 112.Bölge Müdürlüğü'nün 12.08.2022 tarih ve 2533078 sayılı kurum görüş yazıları ile uzmanın 17.08.2022 tarih ve 1557232 sayılı raporu okundu, dosyası incelendi, yapılan görüşmeler sonunda;

Kırklareli İli, Merkez İlçesi, Kızılcıkdere Köyü, 3631 parselin bir kısmında yer alan, sit alanı dışında kalan, Maliye Hazinesi mülkiyetine kayıtlı, mera vasıflı taşınmaz üzerinde bulunan, Kızılcıkdere Tümülsünün:



-2863 sayılı Kanununun 6 ncı maddesi kapsamına giren özellikler taşıması nedeniyle Korunması Gerekli Taşınmaz Kültür Varlıklarının ve Sitlerin Tespit ve Tescili Hakkında Yönetmeliğin 3 üncü ve 4 üncü maddeleri doğrultusunda, ekli 1/4000 ölçekli haritada belirlenen koordinatlı sınırlar itibarıyla 1. derece arkeolojik sit alanı olarak tescil edilmesine, tescil fişinin ve paftasının uygun olduğuna,

-Taşınmazın tapu kütüğü beyanlar hanesine, İlgili Tapu Müdürlüğünce, ekli paftaya göre, bir kısmının 1. derece arkeolojik sit alanında kaldığına dair şerh düşülmesine,

-Taşınmazda koruma amaçlı imar planı yapılıncaya kadar Koruma Yüksek Kurulunun 05.11.1999 tarihli ve 658 sayılı ilke kararında yer alan 1. derece arkeolojik sit alanı hükümlerinin geçiş dönemi koruma esasları ve kullanma koşulları olarak belirlenmesine,

Karar verildi.

**ASLI GİBİDİR**

AVRUPA KONSEYİ	KÜLTÜREL VARLIKLARI KORUMA ENVANTERİ K.V.K.E		SİT	ENVANTER NO :
TÜRKİYE	KÜLTÜR VARLIKLARI VE MÜZELER GENEL MÜDÜRLÜĞÜ			HARİTA NO:
İLİ :	İLÇESİ	MAHALLE KÖY:	KADASTRO:	
KIRKLARELİ	MERKEZ	KIZILCIKDERE KÖYÜ	PAFTA:- ADA: - PARSEL: 3631	
ADI:	TÜRÜ:	DÖNEMİ: -		
KIZILCIKDERE TÜRÜLÜSÜ	TÜRÜ:			
GENEL TANIMI:				
Türümlüsler yığma tepeler şeklinde oluşturulmuş anıt mezar tepeleridir. Türkiye'deki Türümlüs tipinin yaygın olduğu yerlerden birisi Trakya'dır. En çok bilinen biçim konik olmak üzere, küre, yarımküre, biçimsiz tümsekler gibi çeşitli tipleri bulunmaktadır. Türümlüsler mezar tipine göre platformlar, çukurlular, mezar odalılar, lahitliler ve basit mezar olmak üzere beş ayrı grupta incelenebilir. Nadiren tek, çoğunlukla gruplar halinde bulunurlar.				
<b>T.C</b>				
<b>ŞİMDİKİ TEHLİKELER:</b>		<b>KÜLTÜR VE TURİZM BAKANLIĞI</b>		
Tarımsal faaliyetler ve definçilik.		<b>EDİRNE KÜLTÜR VARLIKLARINI</b>		
		<b>KORUMA BÖLGE KURULU</b>		
<b>ŞİMDİKİ DURUMU:</b>				
Köyün yaklaşık 1 km batısında, tarla içinde kalmaktadır. Türümlüs yaklaşık 30-40 m. çapında ve 3 m. yüksekliğindedir.				
<b>SİT POTANSİYELİ:</b>		<b>KORUMA DERECESESİ:</b>		
I. Derece Arkeolojik Sit		I. Derece Arkeolojik Sit		
<b>UYGUNDUR</b>				
<b>ŞİMDİKİ KORUMA:</b>				
Korumasız.				
<b>ÖNERİLEN KORUMA:</b>				
- "I. Derece Arkeolojik Sit Alanı" olarak tescil edilmesi ve koruma sınırının belirlenmesi.				
- Bölgedeki güvenlik birimleri tarafından izlenmesi.				
- Tarım amaçlı kullanımının engellenmesi.				
<b>GÖZLEMLER:</b> Geçmiş yıllardan kalan kaçak kazı çukurları vardır.				
Yusuf ŞAMİLOĞLU Müdür				
<b>VAZİYETPLANI</b>		<b>FOTOĞRAF</b>		
				
<b>KOORDİNATLAR:</b>		<b>FOTOĞRAF ÇEKİM TARİHİ:</b> 02.06.2022		
<b>HAZIRLAYANLAR:</b>		<b>EKLER:</b>		
Öznr ÇELİK	Sanat Tarihçi (M.A)	RAPOR	X	<b>KONTROL EDEN:</b> Yusuf ŞAMİLOĞLU Müdür
Elif GÜZEL	Şehir Plancısı	FOTOĞRAF	X	<b>KURUL ONAYI NO:</b>
		HARİTA	X	
		KROKİ		
<b>YAYIN DİZİNİ</b>		<b>RE VİZYON:</b>		
Şahin YILDIRIM, Doğu Trakya'da Mezar Tepelerinin Ortaya Çıkışı ve Gelişimi, Ankara Üniversitesi, 2008 (Yayınlanmamış Doktora Tezi.), s.115		<b>KURUL KARARLARI:</b>		

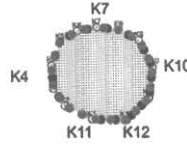
**E.K.V.K Kurulunun 22.08.2022**  
tarih ve **8575** sayılı karar ekidir.

3631 MERA PARSELI

122/1

UYGUNDUR

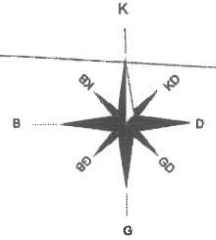
KIZILCIKDERE TÖMÜLÖSÜ



KIZILCIKDERE KÖYÜ

3631 MERA PARSELI

122/2



1/4000 ÖLÇEK  
E18-C1(1/25000)

KIRKLARELİ İLİ MERKEZ İLÇESİ KIZILCIKDERE KÖYÜ

3631 MERA PARSELI KIZILCIKDERE TÖMÜLÖSÜ 1. DERECE ARK.SİT ALANI

KIZILCIKDERE TÖMÜLÖSÜ KOORDİNATLARI

Nokta No	Y	X
K1	526,824.146	4,617,102.637
K2	526,809.290	4,617,110.066
K3	526,803.095	4,617,119.532
K4	526,802.199	4,617,132.013
K5	526,807.146	4,617,145.059
K6	526,816.466	4,617,150.731
K7	526,827.406	4,617,152.757
K8	526,839.561	4,617,151.137
K9	526,850.501	4,617,145.464
K10	526,857.794	4,617,130.877
K11	526,855.769	4,617,114.265
K12	526,843.208	4,617,102.109

-GÖSTERİM-



1. DERECE ARK.SİT ALANI\_HAT



KADASTRAL\_HAT

UTM ITRF96 DATUM 3 DERECELİK

E.K.V.K. Kurulunun 22.08.2022

Tarih ve 8575 sayılı karar ekidir.