

**T.C.**  
**KÜLTÜR VE TURİZM BAKANLIĞI**  
**GAZİANTEP KÜLTÜR VARLIKLARINI KORUMA BÖLGE KURULU**  
**KARAR**

TOPLANTI TARİHİ VE NO: 21.09.2022-292  
KARAR TARİHİ VE NO : 21.09.2022-4812

TOPLANTI YERİ  
GAZİANTEP

Kilis İli, Musabeyli İlçesi, Murathöyük Mahallesi, Alparslan Caddesi No: 11 kapı numaralı, 2. Derece Arkeolojik Sit içerisinde, özel mülkiyete ait, 172 ada 20 parselde bulunan taşınmazın tescil talebine yönelik, Kilis İl Afet Acil Durum Müdürlüğü'nün bila tarih ve 339799 sayılı yazısı, Maden ve Petrol İşleri Genel Müdürlüğü'nün 21.07.2022 tarih ve 2022232567 sayılı yazısı, Karayolları Genel Müdürlüğü 5. Bölge Müdürlüğü'nün 02.08.2022 tarih ve 890665 sayılı yazısı, Kilis Çevre, Şehircilik ve İklim Değişikliği İl Müdürlüğü'nün bila tarih ve 4230492 ve 4228407 sayılı yazıları, Kurulumuzun 27.06.2022 tarih ve 4665 sayılı kararı, Kurul Müdürlüğü uzmanlarının 06.09.2022 tarih ve 1590691 sayılı raporu okundu, konunun ekleri ve işlem dosyası incelendi, yapılan görüşmeler sonunda;

Kilis İli, Musabeyli İlçesi, Murathöyük Mahallesi, Alparslan Caddesi No: 11 kapı numaralı 2. Derece Arkeolojik Sit içerisinde, özel mülkiyete ait, 172 ada 20 parselde bulunan taşınmazın 2863 sayılı Kanunun 6. Maddesi kapsamında sayılan yerlerden olması nedeni ile 1. Grup yapı olarak tesciline, kararımız eki tescil fişi ve haritanın uygun olduğuna (OLUMLU), alanda kültür varlıklarının korunması için güvenlik önlemlerinin mülkiyet sahibi ve Belediyesince alınmasına/aldırılmasına, taşınmaza yönelik rölöve, restitüsyon ve restorasyon projelerinin hazırlanarak Kurulumuza iletilmesine karar verildi.

**ASLI GİBİDİR**



BAŞKAN  
Mehmet Uğur BEYAZGÜL  
**İmza**

BAŞKAN YARDIMCISI  
Fatih YILMAZ  
**İmza**

ÜYE  
Ayşe YÜCEL  
**İmza**

ÜYE  
Sait KARABULUT  
**BULUNMADI**

ÜYE  
İsmet İPEK  
**İmza**

ÜYE  
Mahmut AYDIN  
**BULUNMADI**

ÜYE  
Ümit ERTEM  
**İmza**

ÜYE  
Musabeyli Belediye Temsilcisi  
**BULUNMADI**

ÜYE  
Murat KAPLAN  
Kilis Müze Müdürü  
**İmza**


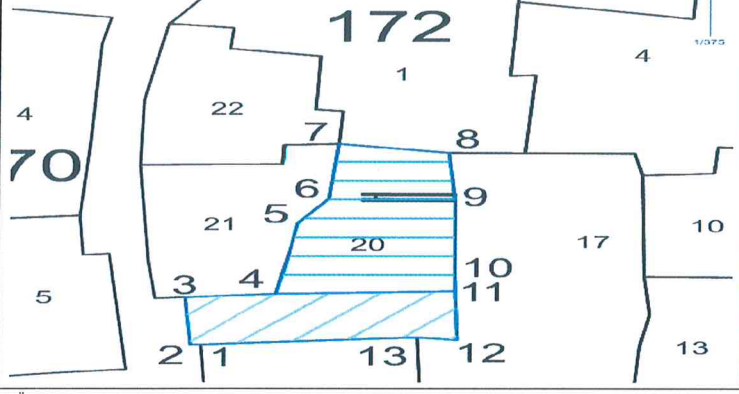
AVRUPA KONSEYİ		DOĞAL VE KÜLTÜREL VARLIKLARI KORUMA ENVANTERİ D.K.V.K.E.		ANIT		ENVANTER No.			
TÜRKİYE		KÜLTÜR VARLIKLARI VE MÜZELER GENEL MÜDÜRLÜĞÜ				HARİTA No.			
İLİ:	İLÇE:	MAHALLE VE KÖY:			KORUMA DERECESESİ	ANITSAL	1	2	3
KİLİS	MUSABEYLİ	MURATHÖYÜĞÜ				X			
SOKAK VE KAPI NO:		KADASTRO:			MİMARİ ÇAĞI:	ÇEVRESEL	1	2	3
ADI: Ev ve Duvar Yapısı		YAPTIRAN:	BİLİNMIYOR	YAPAN: -BİLİNMIYOR			OSMANLI		
		YAPIM TAR.:	19.yy	KİTABE: VAR	VAKFİYE : - BİLİNMIYOR				

**GENEL TANIM:**

Kilis İli, Musabeyli İlçesi, Murathöyüğü Mahallesi, Alparslan Caddesi No: 11'de Ev ile duvar yapısı.

KORUMA DURUMU	A	İYİ	TAŞIYICI	A	DIŞ YAPI	A	ÜST YAPI	A	İÇ YAPI	A	SÜSLEME ELEMENLARI	A	RUTUBET	A	YOK
	B	ORTA		B		B		B		B		B		B	İZİ VAR
	C	FENA		C		C		C		C		C		C	ÖNEMLİ

**VAZİYET PLANI**



**GÖZLEMLER**  
Musabeyli İlçe merkezinde yer alan yapı Murathöyük II. Derece Arkeolojik Sit Alanı içerisinde yer almaktadır. Parsel içerisinde üzeri 1300 tarihli kitabesi olan duvar ve ailenin 1944 yapımı olan ev bulunmaktadır.

BUGÜNKÜ SAHİBİ:	BAKIMINDAN SORUMLU OLAN:	TEKNİK BİLGİLER	SU	ELEKT.	ISITMA	KANA.
Özel Mülkiyet	Mülk Sahibi ve ilgili İdareler					

YAPILAN ONARIMLAR	ORJİNAL KULLANIMI
Onarım yapılmamıştır.	Ev ile duvar yapısı

AYRINTILI TANIM:	BUGÜNKÜ KULLANIMI
Kilis İli, Musabeyli İlçesi, Murathöyüğü Mahallesi, Alparslan Caddesi No: 11 kapı numaralı 172 ada 20 parselde bulunan evde yaptığımız incelemeye göre evin tamamen yıkıldığı, evden geriye sadece yapının giriş kısmını oluşturan düzgün kesme taştan yapılmış ön duvar yapısı ve kemer yapısı yer almaktadır. Kapının alınlık kısmında iki kartuşlu ve her kartuşta iki satır Arap harfleriyle yazılı H.1300 (1883) kitabe yer almaktadır. Parsel üzerinde bulunan ve aile halkının yaşadığı evin duvarına ait taş ve örgü sistemi 1940-1950 li yıllara ait olduğu, öyle ki giriş kapısı üzerinde yer alan Türkçe kitabede de 1944 tarihi yer almaktadır. Evin duvar kısmı dışında kalan diğer yapıları tamamen yıkılmış olup bazı kısımların briketler ile kapatıldığı görülmüştür. Duvar örgüsünde kireç taşı ve bazalt taş kullanıldığı görülmüştür.	Ev

**ÖNERİLEN KULLANIMI**  
Mevcut duvarın Restore edilerek aslına uygun işlevlendirme

**HAZIRLAYANLAR** 06.09.2022  
Macit AŞİR Arkeolog  
Ünver SOLAKLIOĞLU Sanat tarihçi  
İlhan YAVUZ Arkeolog

**KONTROL EDEN**  
Macit AŞİR  
Müdür V.

YAYIN DİZİNİ	EKLER	KURUL ONAYI
Bilinmiyor. İlk tespit	RAPOR	[Signatures]
	FOTOĞRAF	
	RÖLÖVE PROJESİ	REVİZYON
	HARİTA	
	KROKİ	KURUL KARARLARI
	KİTABE	
	VAKFİYE	
	DİĞER	

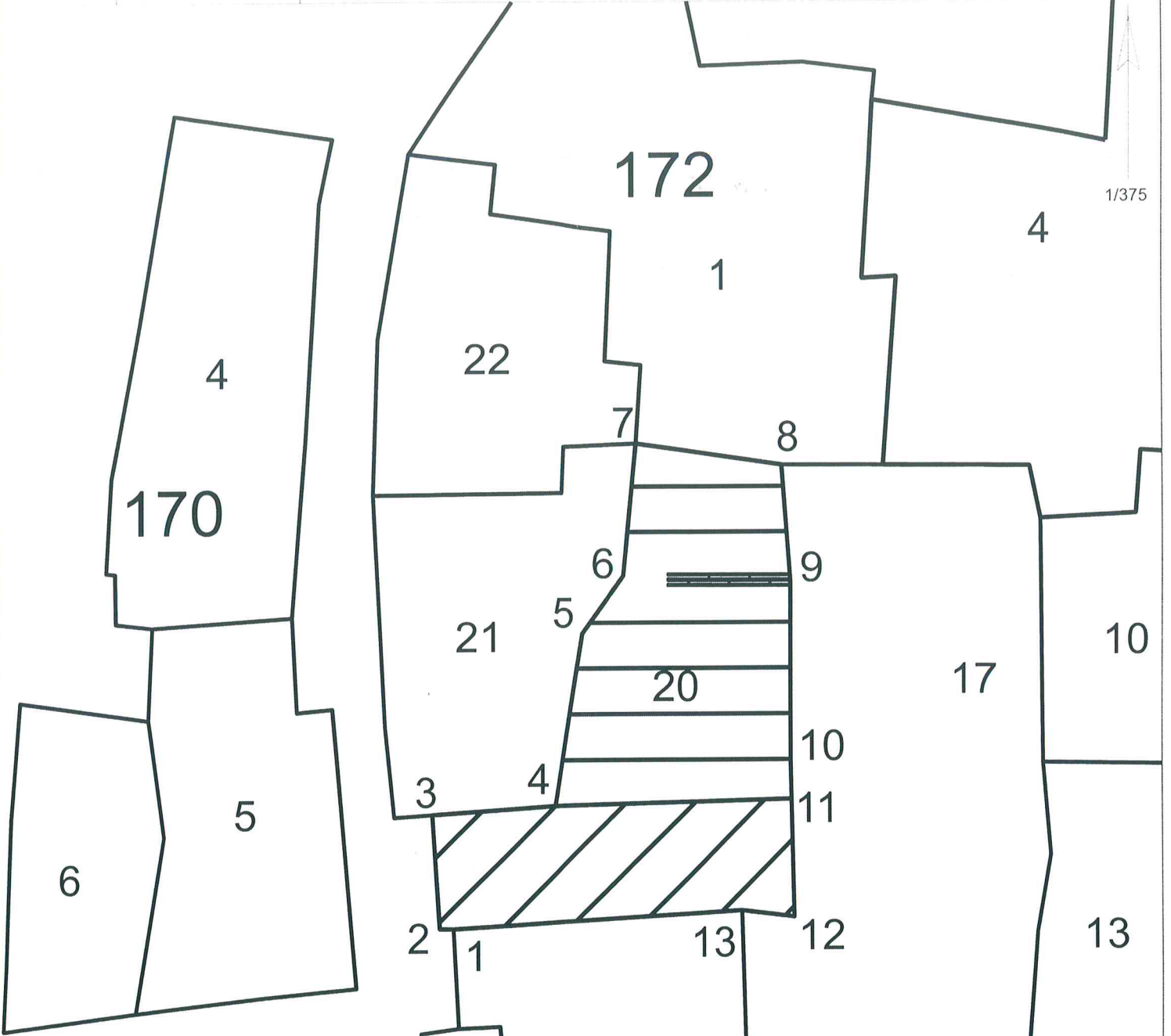
GAZİANTEP KÜLTÜR VARLIKLARINI  
KORUMA BÖLGE KURULUNUN  
21.09.2022 Tarih ve 6/312 SAYILI  
KARAR EKİDİR



İL	KİLİS
İLÇE	MUSABEYLİ
MAHALLE	MURATHÜYÜK

# 172 ADA 20 PARSEL TESCİL HARİTASI

PAFTA NO	-
ADA NO	172
PARSEL NO	20



## KOORDİNAT ÖZET ÇİZELGESİ

UTM 3 ITRF 96 UTM 6 ED 50

NoktaNo	Y	X	Y2	X2
12	581629.955	4084161.686	314275.961	4084338.294
11	581629.795	4084169.436	314276.045	4084346.044
9	581629.750	4084183.759	314276.450	4084360.361
10	581629.744	4084171.930	314276.072	4084348.539
8	581629.169	4084191.449	314276.111	4084368.065
13	581626.461	4084162.114	314272.482	4084338.831
7	581619.530	4084192.869	314266.522	4084369.787
6	581618.680	4084184.128	314265.397	4084361.077
5	581616.014	4084190.312	314262.613	4084357.347
4	581614.167	4084169.030	314260.412	4084346.130
1	581607.485	4084160.963	314253.481	4084338.277
2	581606.580	4084160.984	314252.577	4084338.327
3	581606.102	4084168.481	314252.335	4084345.835

## ALAN ÖZET ÇİZELGESİ

TESCİLLİ PARSEL	Noktalar	HesapAlan
1,2,3,4,5,6,7,8,9,10,11,12,13		469.545

GAZİANTEP KÜLTÜR VARLIKLARINI  
KORUMA BÖLGE KURULUNUN  
21.09.2022 Tarih ve 6813 SAYILI  
KARAR EKİDİR



HAZIRLAYANLAR  
Cemil Salih KOÇAK  
Harita Mühendisi

HAZIRLAYANLAR  
Mehmet ASIK  
Arkeolog

Harita Altlığı TKGM Sistemi Üzerinden Temin Edilmiştir