



T.C.
KÜLTÜR VE TURİZM BAKANLIĞI
ÇANAKKALE KÜLTÜR VARLIKLARINI KORUMA BÖLGE KURULU
K A R A R

Toplantı Tarihi ve No : 23.08.2022 / 366
Karar Tarihi ve No : 23.08.2022 / 8182

17.07.1530
Toplantı Yeri
ÇANAKKALE

Çanakkale İli, Ezine İlçesi, Geyikli Beldesi, Köprübaşı Mevkii'nde yer alan, kültür varlığı açısından sit dışı alanda kalan, kıyı kenar çizgisinin ön kısmındaki devletin hüküm ve tasarrufu altında kalan alanda bulunan betonarme inşa malzemeli koruganların, . İkinci Dünya Savaşı hazırlıkları kapsamında dönemin Genelkurmay Başkanı Mareşal Fevzi Çakmak'ın talimatı ile Batı Anadolu'da yapılan ve Çakmak Hattı Koruganları olarak anılan koruganlar olmaları, dönemin savaş hazırlıkları bağlamında tarihsel bir belge niteliği taşımaları göz önünde bulundurularak, 2863 sayılı Kanun'un 6'ncı maddesinde tanımı yapılan korunması gerekli taşınmaz kültür varlıkları niteliklerini taşımaları sebebiyle aynı Kanun'un 7'nci maddesi kapsamında tesciline yönelik tespit işlemlerinin başlatılmasına; bu doğrultuda hazırlanacak bilgi, belgelerin Kurulumuza sunulmasına; kurulumuz izni alınmadan koruganlara yönelik inşa-i fiziki müdahale ile imar uygulamasında bulunulmaması gerektiğine karar verilen; devletin hüküm ve tasarrufu altında kalan alanda bulunan koruganların tespit-tescil işlemlerine ilişkin kurum görüşlerinin iletildiği T.C. Deniz Kuvvetleri Komutanlığı, Kuzey Deniz Saha Komutanlığı, Çanakkale Boğaz Komutanlığı'nın 05.07.2022 tarih ve O-55348480-756-2975172 sayılı yazısı, T.C. Millî Savunma Bakanlığı, Lojistik Genel Müdürlüğü, Balıkesir İnşaat Emlak Bölge Başkanlığı'nın 05.08.2022 tarih ve E-73431282-754-1495246 sayılı yazısı ile 17/08/2022 tarih ve 1556785 sayılı uzman raporu okundu, ilgili dosyası incelendi, yapılan görüşmeler neticesinde;

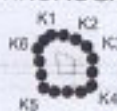
Çanakkale İli, Ezine İlçesi, Geyikli Beldesi, Köprübaşı Mevkii'nde yer alan, kültür varlığı açısından sit dışı alanda kalan, devletin hüküm ve tasarrufu altındaki alanda bulunan İkinci Dünya Savaşı hazırlıkları kapsamında dönemin Genelkurmay Başkanı Mareşal Fevzi Çakmak'ın talimatı ile yapılan koruganların tarihsel bir belge niteliği taşımaları göz önünde bulundurularak, 2863 sayılı Kanun'un 6'ncı maddesinde tanımı yapılan korunması gerekli taşınmaz kültür varlıkları niteliklerini taşımaları sebebiyle aynı Kanun'un 7'nci maddesi kapsamında korunması gerekli taşınmaz kültür varlığı olarak tescil edilmesine; koruma gruplarının 1 grup olarak belirlenmesine; koruganlara yönelik sunulan 1/ 1000 ölçekli koruma alanı haritası ile tescil fişlerinin uygun olduğuna; koruganları korumaya, yaşatmaya, sürdürülebilirliklerini sağlayarak gelecek kuşaklara aktarmaya yönelik 05.11.1999 tarih ve 660 sayılı ilke kararı doğrultusunda hazırlanacak rolöve çizimi ile restitüsyon ve restorasyon projelerinin Kurulumuza sunulmasına; kurulumuz izni alınmadan koruganlara yönelik hiçbir inşa-i fiziki müdahale ile imar uygulamasında bulunulmaması gerektiğine karar verildi.

ASLI GİBİDİR

ÇANAKKALE İLİ, EZİNE İLÇESİ, GEYİKLİ BELDESİ, TESCİL HARİCİ ALANDA KALAN,
KORUNMASI GEREKLİ TAŞINMAZ KÜLTÜR VARLIĞI'NA (KORUGAN) İLİŞKİN
KORUNMA ALANI HARİTASI

1000

1. KORUGAN



2. KORUGAN



KUMSAL

Çanakkale KVKBK'nun 23.08.2022
Gün ve 5.152 Sayılı karar
ekidir.

Mehmet ABAY
Mehmet ABAY
Harita Mühendisi
Ç.Kale K.V.K.B.K.Müdüğü

ÇANAKKALE İLİ, EZİNE İLÇESİ, GEYİKLİ BELDESİ, TESCİL HARİCİ ALANDA KALAN,
KORUNMASI GEREKLİ TAŞINMAZ KÜLTÜR VARLIĞI'NA (KORUGAN) İLİŞKİN
KORUNMA ALANI HARİTASI

UYGUNDUR
23.08.2022

4180

BAŞKAN	<i>[Signature]</i>
BAŞKAN YRD.	<i>[Signature]</i>
ÜYE	<i>[Signature]</i>
ÜYE	<i>[Signature]</i>
ÜYE 182	<i>[Signature]</i>
ÜYE	<i>[Signature]</i>
ÜYE	<i>[Signature]</i>
TEMSİLCİ ÜYE	<i>[Signature]</i>
4183	<i>[Signature]</i>

4181

KADASTRAL PARSEL SINIRI

●●●●●●●●●● KORUNMA ALANI SINIRI

□ KORUNMASI GEREKLİ TAŞINMAZ KÜLTÜR VARLIĞI (KORUGAN)

1. KORUGAN'A İLİŞKİN
KORUNMA ALANI SINIR KOORDİNATLARI

Nokta No	Y	X
K1	428429.441	4409708.790
K2	428433.948	4409705.342
K3	428436.747	4409703.492
K4	428435.747	4409698.907
K5	428427.810	4409696.907
K6	428426.350	4409704.627

UTEM 3 DERECE

2. KORUGAN'A İLİŞKİN
KORUNMA ALANI SINIR KOORDİNATLARI

Nokta No	Y	X
K7	428431.571	4409672.710
K8	428436.078	4409671.264
K9	428437.877	4409669.415
K10	428437.877	4409662.830
K11	428429.940	4409662.830
K12	428428.480	4409670.540

UTEM 3 DERECE

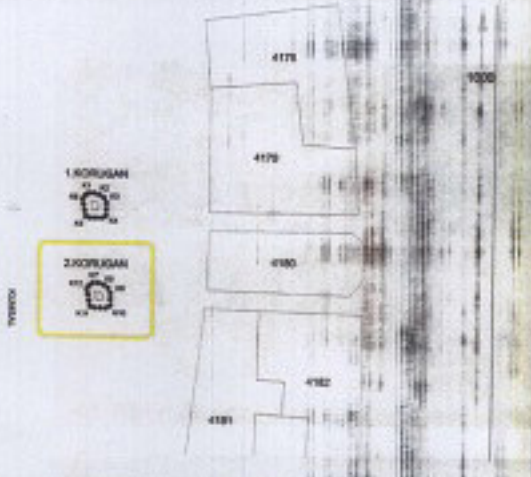
ASLİ GİBİDİR
E. ÇALGIN BAĞCIÖZ
Koruma Bölge Kurulu Müdürü

AVRUPA KONSEYİ	KÜLTÜREL VARLIKLAR KÖRÜĞÜ	İNVENTORY	D.K.V.K.E.	ANIT	ENVANTER NO:
TÜRKİYE					HARİTA NO:
İL: ÇANAKKALE	İLÇESİ: EZİNE	MAHALLE KÖY / GEYİKLİ BELDESİ		KORUMA DEREJESİ	ANITSAL
SOKAK VE KAFI NO:		KADASTRO PAFTA:	ADA:	PARSEL:	ÇEVRESEL
ADİ KORUGAN	YAPTIRAN: Mareşal Fevzi Çakmak Genel Kurmay Başkanı	YAPAN:			ANITSAL
	YAPIM TARİHİ: 1939-1942	KITABE:			1 Göp
					MİMARİ ÇAĞ: Erken Cumhuriyet Dönemi (ÜSLUP)
					VAKFIYE:

GENEL TANIM: Geyikli Belediyesi'nde, Köprübaşı Mevki'nde sivil kasnında yer alan, betonarme inşa malzemeli korugandır.

KORUMA DURUMU	A İYİ	TAŞIYICI YAP	A	DIŞ YAP	A	İST. YAP	A	İÇ YAP	A	SÜSLEME ELEMANLARI	A	RUTUBET	A	YÜK	A
	B ORTA		B	A	B	A	B	A	B	A	B	A	B	B	LİZİ VAR
	C FENA		C		C		C		C		C		C	C	ÖNEMLİ

HARİTA PLANI:



FOTOĞRAF:



TESCİLE KONU KÜLTÜR VARLIĞI

GÖZLEMLER: Betonarme inşa malzemeli, köbek gövdeli olup minimal ölçülerde, hava ve denizden gelebilecek savaş araçlarına karşı kara-kayı savunma yapısıdır.

BUGÜNKÜ SAHİBİ: **BAKIMINDAN SORUMLU OLMASI GEREKEN KURULUŞ:**

YAPILAN ONARIMLAR: Yapıda bilinen bir onarım bulunmamaktadır.

AYRINTILI TANIM:

Çanakkale İli, Ezine İlçesi, Geyikli Belediyesi'nde, Köprübaşı Mevki'nde yer almaktadır. Yaklaşık 1,5 metre yüksekliğindeki betonarme koruganın çapı, yakın simetrik bir düzene sahiptir. Kütle biçimlenişini yaklaşık olarak 2,5 ile 3,5 metre arasında değişmektedir. İçeri doğru kademeli bir biçimde daralan gözetilene açıldığı ile basamak teras düzeninde ayak bir giriş açıklığına sahiptir. İç kısımda ise örtül olarak alıngı kalın duvarlar, İkinci Dünya Savaş sürecinde uçak ve tanklara ön plana çıkmasıyla koruganın dışarıya bir plaka çözümlü, bu bağlamda olan savaş senaryoları ve hazırlıklı kapsamında boğazlar ve stratejik noktalara 1939-1942 yıllarında Mareşal Fevzi Çakmak'ın talimatı ile değişik biçim ve formlarda korugalar ve sığınaklar yapılmıştır. Tesci konu koruga da bu hazırlık sürecinin Batı Anadolu kıyı hatlarındaki önemli örneklerinden bir tanesidir.

TEKNİK BİLGİLER	SU	ELEKTRİK	ISITMA	KANALİZASYON
-----------------	----	----------	--------	--------------

ORJİNAL KULLANIMI: KORUGAN

BUGÜNKÜ KULLANIMI: METRUK

ÖNERİLEN KULLANIMI:

HAZIRLAYANLAR:

M. ÇIRAK
M. ÇIRAK
Sanat Tarihçisi

E. Çiğdem ESİRGEMEZ
E. Çiğdem ESİRGEMEZ
Arkeolog
(Koruma Bölge Kurulu Müdürü)

Safin AYDIN, (2020). "İkinci Dünya Savaşında Kıyı ve İç Hat Savunmaları: Çanakkale İli (Büyükçekirgeze Çatları - Korugaları)", *Görsel Sanatçı Dergisi*, Cilt: 06, Sayı: 24, ss. 383-401.

EKLER:

PLAN	X
FOTOĞRAF	X
RELEVÉ PROJESİ	
RESTORASYON PROJESİ	
HARİTA	
KITABE	X
VAKFIYE	

KONTROL EDEN:

E. Çiğdem ESİRGEMEZ
E. Çiğdem ESİRGEMEZ
Arkeolog
(Koruma Bölge Kurulu Müdürü)

KURULUŞUN ADI:

M. Çirak
E. Çiğdem ESİRGEMEZ
M. Çirak
E. Çiğdem ESİRGEMEZ

REVİZYON:

KURULU KARARLARI:

Çanakkale KVKBK'nun 23.02.2022
Gün ve 5.162... Sayılı karar
ekidir.

AŞAĞI GİBİDİR
E. Çiğdem ESİRGEMEZ
Koruma Bölge Kurulu Müdürü



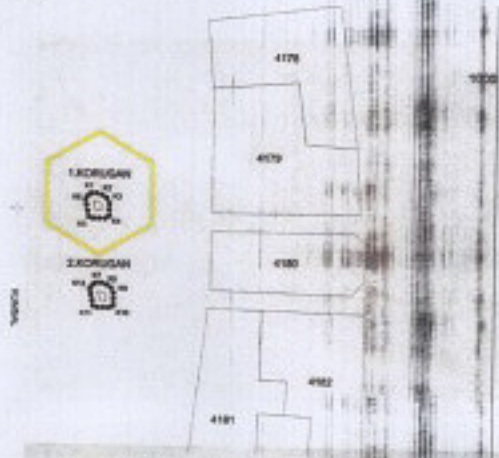
ASLI GIBIDIR
E. CEMAL BURGEMEZ
Korunması İçin Kurulmuştu

AVRUPA KONSEYİ	KÜLTÜREL VARLIKLARI KORUMA ENVANTERİ	D.K.V.K.E.	ENVANTER NO:
TÜRKİYE			HARİTA NO:
İL: ÇANAKKALE	İLÇESİ: EZİNE	MARHALLE KÖY / GEYİKLI BELDESİ	KORUMA DERJESİ:
SOKAK VE KAFI NO:		KADASTRO PAFTA:	ANITSAL
ADİ KORUGAN	YAPITIRAN: Mareşal Fevzi Çakmak Genel Kurmay Başkanlığı	ADA:	CEVRESSEL
	YAPIM TARİHİ: 1939-1942	PARSEL:	ANITSAL
			1 Grup
			MİMARİ ÇAĞI: Erken Cumhuriyet Dönemi (ÜSLUP)
			VAKFIYE:

GENEL TANIM: Geyikli Belediyesi'nde, Köprübaşı Mevkiinde bulunan bir kömürde yer alan, betonarme inşa malzemeli korugandır.

KORUMA DURUMU	A İYİ	TASİYECİ YAPI	A	DEĞ. YAPI	A	İST. YAPI	A	K. YAPI	A	SÜSLEMİ ELEMENLARI	A	RUTUBET	A	YOK
	B ORTA		B		B		B		B		B		B	İZİ VAR
	C FENA		C		C		C		C		C		C	ÖNEMLİ

HARİTA PLANI



FOTOĞRAF



TESCİLE KONUSU KÜLTÜR VARLIĞI

GÖZLEMLER: Betonarme inşa malzemeli, kübik gövdeli olup mimari ölçülerde, hava ve denizden gelebilecek savaş araçlarına karşı kara-kıyı savunma yapıdır.

BUGÜNKÜ SAHİBİ:	BAKIMINDAN SORUMLU OLMASI GEREKEN KURULUŞ:
YAPILAN ONARIMLARI: Yapıda bilinen bir onarım bulunmamaktadır.	

AYRINTILI TANIM:

Çanakkale İli, Ezine ilçesi, Geyikli Belediyesi'nde, Köprübaşı Mevkiinde yer almaktadır. Yaklaşık 1,5 metre yüksekliğindeki betonarme koruganın temel yapı malzemesi beton ve çimento ile yapılmıştır. Kütle biçimleniş yaklaşık olarak 2,5 ile 3,5 metre arasında değişmektedir. İleri doğru kademeli bir biçimde daralan gözenek açıklığı ile betonun serbest dökülmesinde ayak bir giriş açıklığına sahiptir. İç kısmında üst örtü olarak ahşap kalın kütlenin üzerine, İkinci Dünya Savaşı sırasında Mareşal Fevzi Çakmak'ın talimatı ile değişik biçimlerde formlarda koruganın ve sığınaklar yapılmıştır. Tescile konu korugası da bu hazırlık sürecinin Hatı Anadolulu kıyı hattındaki önemli örneklerinden bir tanesidir.

TEKNİK BİLGİLER	SU	ELEKTRİK	ISITMA	KANALİZASYON

ORJİNAL KULLANIMI: KORUGAN

BUGÜNKÜ KULLANIMI: METRUK

ÖNERİLEN KULLANIMI:

HAZIRLAYANLAR:

Mirza ÇIRAK
Savaş Tarihiçisi

E. Çağrıoğlu ESİRÜZMEZ
Arkeolog
[Koruma Bölge Kurulu Başkanı]

Selâm AYDIN, (2003) "İkinci Dünya Savaşında Kıyı ve İç Hat Savunma Çakmak Hatı (Haykârların Çatışma Korugaları)", Güvenlik Strateji Dergisi, Cilt: 15, Sayı: 34, ss. 383-401.

ERKECİ:

RAPOR	X
İNŞAAT	X
RESTORASYON PROJESİ	
HARİTA	
KROKİ	X
KITABE	
VAKFIYE	

KONTROL EDEN:



KURUL ONAYI NO:

Revizyonlar ve diğer notlar.

REVİZYON

KURUL KARARLARI:

Çanakkale KVKK Num. 22.08-2502
Gün ve Yılı Sayılı karar ekidir.

ASLI GİBİDİR
E. Çağrıoğlu ESİRÜZMEZ
Koruma Bölge Kurulu Başkanı



ASLI GIBDIR
E. Çiğdem ESKİMEZ
Konya Balıkesir A.Ş. Müdürü