

T.C.
KÜLTÜR VE TURİZM BAKANLIĞI
ŞANLIURFA KÜLTÜR VARLIKLARINI KORUMA BÖLGE KURULU
KARAR

Toplantı Tarihi ve No : 26.09.2022 - 388
Karar Tarihi ve No : 26.09.2022 - 7400

Toplantı Yeri
ŞANLIURFA

Şanlıurfa ili, Eyyübiye ilçesi, Duruca Mahallesi sınırları içerisinde tapulama harici alanda “Kalker Ocağı ve Kırma Eleme Tesisi” yapılmasına ilişkin kurum görüşünün istenildiği Yetimoğlu Maden Yağ İnş. San. ve Tic. Ltd. Şti’nin 25.05.2022 tarihli başvurusuna istinaden tespiti yapılan alanın tescilinin değerlendirilmesine ilişkin Şanlıurfa Kültür Varlıklarını Koruma Bölge Kurulunun 21.06.2022/7185 ve 27.07.2022 tarih ve 7246 sayılı yerinde inceleme ve tescile yönelik tespit çalışmalarının başlatılmasına yönelik kararları, Şanlıurfa Büyükşehir Belediye Başkanlığının 06.09.2022 tarih ve 127578 sayılı, Şanlıurfa Valiliği Yatırım İzleme ve Koordinasyon Başkanlığının 22.08.2022 tarih ve 50399 sayılı, Şanlıurfa Valiliği İl Tarım ve Orman Müdürlüğü’nün 19.08.2022 tarih ve 6665153 sayılı, Maden ve Petrol İşleri Genel Müdürlüğü’nün 17.08.2022 tarih ve 2022277544 sayılı, Eyyübiye Belediye Başkanlığının 23.09.2022 tarih ve 4196 sayılı, Çevre, Şehircilik ve İklim Değişikliği İl Müdürlüğü’nün 23.09.2022 tarih ve 4634739 sayılı kurum görüş yazıları, Şanlıurfa Kültür Varlıklarını Koruma Bölge Kurulu Müdürlüğü uzmanlarının 26.09.2022 tarih ve 1024933 sayılı raporu okundu, fotoğraflar, 1/5000 ölçekli öneri sit alanı haritası, öneri tescil fişi, bilgi ve belgeler incelendi. Yapılan görüşmeler sonucunda;

Şanlıurfa ili, Eyyübiye ilçesi, Duruca Mahallesi sınırları içerisinde, yer alan tapulama harici alandaki öneri sit alanı haritasında A-B olarak gösterilen Duruca Arkeolojik Alanların 2863 sayılı Yasa kapsamında korunması gerekli taşınmaz kültür varlığı özelliği gösterdiği anlaşıldığından ekli 1/5000 ölçekli koordinatlı haritada sınırları gösterildiği şekilde I. derece arkeolojik sit alanı olarak tesciline, hazırlanan tescil fişinin uygun olduğuna, ekli haritada koordinatları belirtilen sit alanında yer alan parsellerin Şanlıurfa Kadastro Müdürlüğüne sınırları belirlendikten sonra ilgili tapu müdürlüğüne iletilmesine, bir kısmı sit alanında kalan parsellerin tapu kütüğünün beyanlar hanesine “Bir Kısmı I. Derece Arkeolojik Sit Alanındadır”, tamamı sit alanında kalan parsellerin tapu kütüğünün beyanlar hanesine “I. Derece Arkeolojik Sit Alanındadır” şerhlerinin konulmasına, “Kalker Ocağı ve Kırma Eleme Tesisi” yapılacak alan sit alanı sınırlarımızda kaldığından söz konusu talebin uygun olmadığına;

Kültür ve Tabiat Varlıklarını Koruma Yüksek Kurulu’nun 05.11.1999/658 sayılı ilke kararı doğrultusunda:

Duruca I. Derece Arkeolojik Sit Alanları Koruma Kullanma Koşullarının:

- 1. Bilimsel çalışmalar dışında aynen korunacak bir sit alanıdır.*
 - 2. Kesinlikle hiçbir yapılaşmaya izin verilemez.*
 - 3. Resmi ve özel kuruluşlarca zorunlu durumlarda yapılacak alt yapı uygulamaları, müze müdürlüğü’nün ve varsa kazı başkanının görüşü alınarak Kurulumuzca değerlendirilir.*
 - 4. Yeni tarımsal alanlar açılmaz. Mevcut ağaçlardan ürün alınabilir. Sınırlı mevsimlik tarımsal faaliyetlere devam edilebilir.*
 - 5. Taş, toprak, kum vb. alınmasına, kireç, taş, tuğla, mermer, kum, maden vb. ocakların açılmasına, toprak, cüruf, çöp, sanayi atığı ve benzeri malzeme dökülmesine izin verilemez.*
 - 6. Parsellere ilişkin tevhit ve ifraz işlemleri, taşınmaz kültür varlıklarının mahiyetine tesir etmeyecek şekilde Kurulumuzdan izin almak koşuluyla yapılabilir.*
- şeklinde altı madde olarak belirlenmesine karar verildi.

İL : Şanlıurfa

İLÇE : Eyyübiye

MAH/KÖY : Duruca Mah.

SİT ADI : Duruca (A-B) I. Derece Arkeolojik Sit Alanları

ALAN A : 229127,01m²

ALAN B : 32827,59 m²

ALAN A KOORDİNATLARI

Nokta No	Y	X
1	486775.15	4091483.12
2	487007.22	4091518.54
3	487158.24	4091530.81
4	487271.70	4091543.84
5	487398.23	4091497.13
6	487485.10	4091474.71
7	487519.24	4091377.75
8	487763.80	4091296.02
9	487754.82	4091247.99
10	487744.98	4091196.42
11	487721.99	4091160.55
12	487639.19	4091155.03
13	487543.52	4091155.03
14	487434.57	4091184.32
15	487288.43	4091306.30
16	487233.00	4091298.82
17	487168.78	4091299.28
18	487065.90	4091295.90
19	487011.47	4091286.70
20	486944.86	4091212.50
21	486835.22	4091235.86
22	486773.59	4091359.76


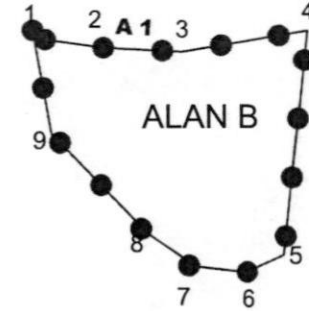
3 Derece ITRF_39

ALAN B KOORDİNATLARI

Nokta No	Y	X
1	487321.68	4091906.91
2	487379.70	4091898.92
3	487446.25	4091895.41
4	487552.72	4091913.30
5	487532.25	4091723.79
6	487500.85	4091709.19
7	487458.05	4091714.30
8	487417.57	4091742.04
9	487335.99	4091826.04

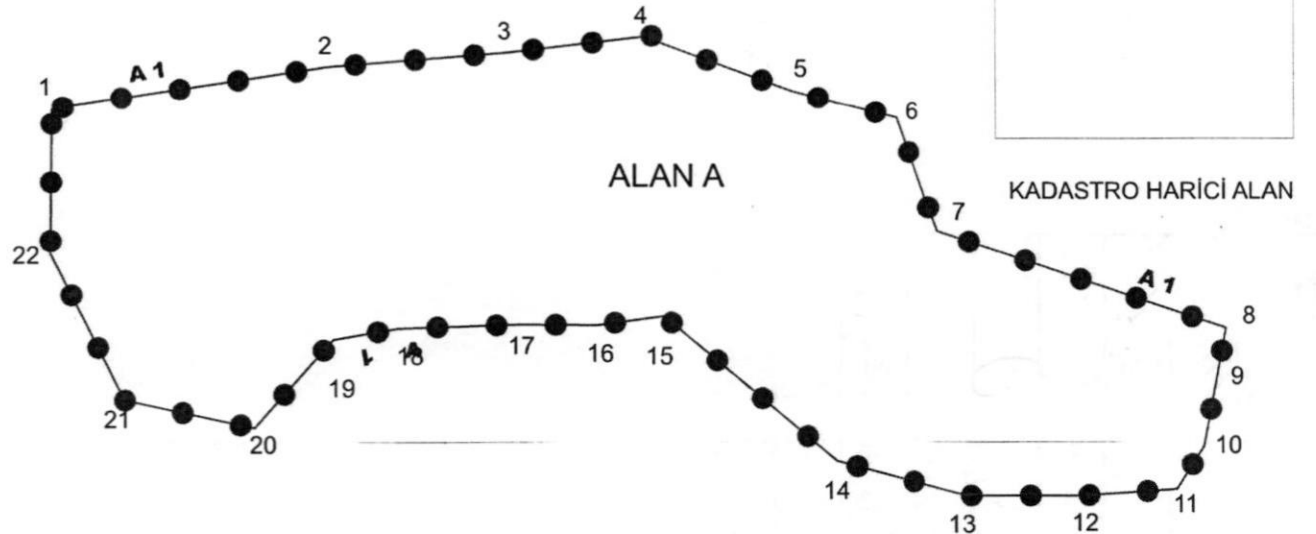
3 Derece ITRF_39

KADASTRO HARİCİ ALAN



1/5000

LEJANT	
●—●	I. Drc. Ark. Sit Alanı



KADASTRO HARİCİ ALAN

MÜFLERİN
Harita Mühendisi