

T.C.  
KÜLTÜR VE TURİZM BAKANLIĞI  
ŞANLIURFA KÜLTÜR VARLIKLARINI KORUMA BÖLGE KURULU  
KARAR

**Toplantı Tarihi ve No** : 28.09.2022 - 390  
**Karar Tarihi ve No** : 28.09.2022 - 7462

**Toplantı Yeri**  
**ŞANLIURFA**

Şanlıurfa ili, Ceylanpınar ilçesi, Merkez İşletmesi Mahallesi sınırları içerisinde yer alan Mangala Nekropol Alanlarının 2863 sayılı Yasa kapsamında korunması gerekli taşınmaz kültür varlığı olarak tescil edilmesine ilişkin Şanlıurfa Valiliği İl Kültür ve Turizm Müdürlüğü'nün 14.06.2022 tarih ve 2614489 sayılı yazısı ve eki 14.06.2022 tarihli Şanlıurfa Müze Müdürlüğü uzmanlarının raporu, Enerji ve Tabii Kaynaklar Bakanlığı Maden ve Petrol İşleri Genel Müdürlüğü'nün 17.08.2022 tarih ve 2022277502 sayılı, Şanlıurfa Valiliği Yatırım İzleme ve Koordinasyon Başkanlığı'nın 17.08.2022 tarih ve 49972 sayılı ve Ceylanpınar Kaymakamlığı Milli Emlak Şefliğinin 17.08.2022 tarih ve 4363847 sayılı kurum görüş yazıları, Şanlıurfa Kültür Varlıklarını Koruma Bölge Kurulu Müdürlüğü uzmanlarının 23.09.2022 tarihli ve 1622786 sayılı raporu okundu. Konunun dosyası, 1/10000 ölçekli öneri sit alanı haritası, tescil fişi, fotoğraflar, bilgi ve belgeler incelendi. Yapılan görüşmeler sonucunda;

Şanlıurfa ili, Ceylanpınar ilçesi, Merkez İşletmesi Mahallesi sınırları içerisinde yer alan Mangala Nekropol Alanlarının korunması gerekli taşınmaz kültür varlığı özelliği göstermesi nedeniyle 2863 sayılı Yasa kapsamında, ekli 1/10000 ölçekli koordinatlı haritada sınırları gösterildiği şekilde, Alan A, Alan B ve Alan C olarak I. Derece Arkeolojik Sit Alanı olarak tescil edilmesine, hazırlanan tescil fişinin uygun olduğuna,

Sit alanı bölgesinde kadastro müdürlüğünce tespiti yapılan parsellerin tapu müdürlüğüne iletilerek tapu müdürlüğünce tamamı I. derece arkeolojik sit alanı sınırları içerisinde yer alan parsellerin tapu kütüğünün beyanlar hanesine "I. Derece Arkeolojik Sit Alanındadır" bir kısmı I. derece arkeolojik sit alanı sınırları içerisinde yer alan parsellerin tapu kütüğünün beyanlar hanesine "Bir kısmı I. Derece Arkeolojik Sit Alanındadır" şerhlerinin konulmasına,

Kültür ve Tabiat Varlıklarını Koruma Yüksek Kurulu'nun 05.11.1999/658 sayılı ilke kararı doğrultusunda:

**Mangala Nekropol Alanları I. Derece Arkeolojik Sit Alanı Koruma ve Kullanma Koşullarının:**

- 1. Bilimsel çalışmalar dışında aynen korunacak sit alanıdır.*
  - 2. Kesinlikle hiçbir yapılaşmaya izin verilemez.*
  - 3. Resmi ve özel kuruluşlarca zorunlu durumlarda yapılacak alt yapı uygulamaları için müze müdürlüğü'nün ve varsa kazı başkanının görüşü alınarak yapılmak istenen uygulama Kurulumuzca değerlendirilir.*
  - 4. Yeni tarımsal alanlar açılmaz, ağaçlandırmaya gidilemez. Yalnızca mevcut ağaçlardan ürün alınabilir.*
  - 5. Taş, toprak, kum vb. alınamaz. Kireç, taş, tuğla, mermer, kum, maden vb. ocakları açılmaz. Toprak, çürük, çöp, sanayi atığı ve benzeri malzeme dökülemez.*
  - 6. Parsellere ilişkin tevhit ve ifraz işlemleri, taşınmaz kültür varlıklarının mahiyetine tesir etmeyecek şekilde Kurulumuzdan izin almak koşuluyla yapılabilir.*
- şeklinde altı madde olarak belirlenmesine karar verildi.

İL : Şanlıurfa  
İLÇE : Ceylanpınar  
MAH/KÖY : Merkezışletmesi Mah.  
SIT ADI : Mangala Nekropol Alanları  
I. Derece Arkeolojik Sit Alanı

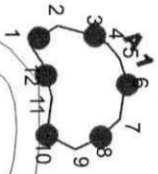
ALAN A : 82121,52 m2  
ALAN B : 13699,96 m2  
ALAN C : 9570,28 m2

ALAN B KOORDİNATLARI

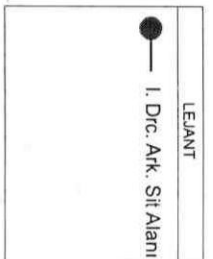
Nokta No	Y	X
1	585486.917	4085209.866
2	585463.198	4085246.854
3	585473.248	4085286.253
4	585486.531	4085312.947
5	585506.230	4085328.626
6	585533.165	4085337.068
7	585585.428	4085329.430
8	585611.158	4085301.690
9	585626.032	4085270.332
10	585606.735	4085233.346
11	585558.493	4085239.779
12	585514.672	4085228.522

3 Derece ITRF\_39

ALAN B




0/4648



LEJANT

I. Drc. Ark. Sit. Alanı



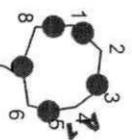
K

ALAN C KOORDİNATLARI

Nokta No	Y	X
1	586140.359	4084723.380
2	586174.611	4084759.080
3	586229.125	4084752.808
4	586249.387	4084725.310
5	586254.694	4084693.952
6	586247.940	4084662.595
7	586194.873	4084654.394
8	586142.771	4084672.243

3 Derece ITRF\_39

ALAN C



ALAN A KOORDİNATLARI

Nokta No	Y	X
1	584844.229	4084777.137
2	584891.246	4084847.162
3	584977.277	4084872.171
4	585039.299	4084852.164
5	585147.337	4084785.140
6	585184.351	4084751.128
7	585178.349	4084671.099
8	585136.766	4084612.526
9	585085.740	4084573.512
10	584975.708	4084559.507
11	584878.673	4084588.518
12	584845.661	4084642.537
13	584833.657	4084731.569

3 Derece ITRF\_39

0/4944

**MİN GELİŞ**  
Harita Mühendisi