

T.C.
KÜLTÜR VE TURİZM BAKANLIĞI
SAMSUN KÜLTÜR VARLIKLARINI KORUMA BÖLGE KURULU
KARAR

Toplantı Tarihi ve No :27.05.2022-355
Karar Tarihi ve No :27.05.2022- 8545

Toplantı Yeri: SAMSUN

Amasya ili, Taşova ilçesi, Dört Yol Köyü, mülkiyeti köy tüzel kişiliğine ait olan 101 ada 115 parseldeki hamamın bakımsız durumda olduğu ve restorasyonunun yapılmasının talep edildiği 22.10.2021 tarihli ve 2105211424 sayılı CİMER başvurusu, Karayolları 7. Bölge Müdürlüğünün 14.03.2022 tarih ve 759175 sayılı, Tokat Vakıflar Bölge Müdürlüğünün 18.03.2022 tarih ve 216813 sayılı, Maden ve Petrol İşleri Genel Müdürlüğünün 24.03.2022 gün ve 2022093446 sayılı, DSİ 7. Bölge Müdürlüğü Planlama Şube Müdürlüğünün 12.04.2022 gün ve 2201653 sayılı kurum görüşü yazıları; Samsun Kültür Varlıklarını Koruma Bölge Kurulu Müdürlüğü uzmanlarının hazırladığı 24.05.2022 tarih ve 422 sayılı rapor okundu, ilgili dosyası ve ekleri incelendi, yapılan görüşmeler sonunda;

Amasya ili, Taşova ilçesi, Dört Yol Köyü, mülkiyeti köy tüzel kişiliğine ait olan 101 ada 115 parseldeki hamamın 2863 sayılı yasanın 6.maddesi kapsamında "korunması gerekli taşınmaz kültür varlığı" olarak tescil edilmesine, koruma grubunun -I- olarak belirlenmesine, koruma alanı sınırının ekli 1/1000 ölçekli haritada işaretlendiği şekilde belirtilen koordinatlar doğrultusunda kabul edilmesine, ekteki tescil fişinin uygun olduğuna, 101 ada 115 parselin tapu kütüğünün beyanlar hanesine "*korunması gerekli taşınmaz kültür varlığıdır*" ve 101 ada 116 parselin 126 ada 6 parselin tapu kütüğünün beyanlar hanesine "*tescilli hamamın koruma alanında kalmaktadır.*" şerhinin konulmasına, şerhin konulduğuna dair bilgi-belgenin Samsun Kültür Varlıklarını Koruma Bölge Kurulu Müdürlüğüne iletilmesine, koruma alanında yapılacak her türlü inşai ve fiziki uygulama öncesinde Samsun Kültür Varlıklarını Koruma Bölge Kurulundan izin alınması gerektiğine;

Tescilli hamamında içinde kaldığı 101 ada 115 ve 116 parsellerin, 126 ada 6 parselin ve bir kısmı tapulama haricinde kalan alanın 2863 sayılı yasanın 6. Maddesi kapsamında 3.derece arkeolojik sit alanı olarak tescil edilmesine, sit sınırlarının ekli 1/1000 ölçekli haritada işaretlendiği şekilde ve belirtilen koordinatlar doğrultusunda kabul edilmesine, ekteki tescil fişinin uygun olduğuna, 101 ada 115 ve 116 parseller ile 126 ada 6 parselin tapu kütüğünün beyanlar hanesine "*3.derece arkeolojik sit alanıdır*" şerhinin konulmasına, şerhin konulduğuna dair bilgi-belgenin Samsun Kültür Varlıklarını Koruma Bölge Kurulu Müdürlüğüne iletilmesine, söz konusu tapulama harici alanda yeni bir parsel ihdası durumunda Samsun Kültür Varlıklarını Koruma Bölge Kurulundan izin alınması gerektiğine;

Kültür ve Tabiat Varlıklarını Koruma Yüksek Kurulunun 05.11.1999 tarihli ve 658 sayılı ilke kararlarındaki III. derece arkeolojik sit alanlarına ilişkin hükümler doğrultusunda, aşağıda belirtilen geçiş dönemi koruma esasları ve kullanma şartlarının geçerli olduğuna karar verildi.

AMASYA İLİ, TAŞOVA İLÇESİ, DÖRTYOL KÖYÜ
3. DERECE ARKEOLOJİK SİTALANI
GEÇİŞ DÖNEMİ KORUMA ESASLARI VE KULLANMA ŞARTLARI

- 1) Söz konusu sit alanında plansız alanlar imar yönetmeliğine göre; bu yönetmelik ve ilgili diğer mevzuata uygun olacak şekilde talep edilecek uygulamalar için (yeni yapı, tevhit, ifraz, terk, ihdas, vb.) Samsun Kültür Varlıklarını Koruma Bölge Kurulundan izin alınacaktır. Talep edilen uygulamaların ilgili mevzuatlara uygunluğunun idaresince bildirilmesi zorunludur.
- 2) Alanda yapı kullanma izin belgesi bulunan mevcut yapılara, 3194 sayılı İmar Kanununun 21. maddesi kapsamına giren ruhsata tabi olmayan tadilat-tamirat izni verilebilir. Bu izin ve izin sonrası denetimler yürürlükteki mevzuat doğrultusunda gerçekleştirilir.
- 3) Yeni yapılanmalara yönelik belediyesince ve/veya valilikçe herhangi bir inşai uygulama izni verilmeden önce, ilgili Müze Müdürlüğü uzmanları tarafından sondaj kazısı gerçekleştirilerek, sondaj sonuçlarının bu alanlarla ilgili varsa kazı başkanının görüşleriyle birlikte Müze Müdürlüğüne koruma bölge kuruluna iletilerek alınacak koruma bölge kurulu kararı doğrultusunda hareket edilir.
- 4) Sondaj sonuçlarına göre koruma bölge kurulu kararı doğrultusunda yapılaşmaya gidilecek tüm parsellerde temel hafriyatı müze müdürlüğü denetiminde yapılır.
- 5) İçme suyu, kanalizasyon, elektrik, doğalgaz, telekomünikasyona yönelik alt yapı çalışmaları için ilgili müze müdürlüğüne başvurularak, müze müdürlüğü denetiminde yapılacak kazı çalışmalarının sonuçları

05.05.03

T.C.
KÜLTÜR VE TURİZM BAKANLIĞI
SAMSUN KÜLTÜR VARLIKLARINI KORUMA BÖLGE KURULU
KARAR

Toplantı Tarihi ve No :27.05.2022-355
Karar Tarihi ve No :27.05.2022- 8545

Toplantı Yeri: SAMSUN

Samsun Kültür Varlıklarını Koruma Bölge Kurulu Müdürlüğüne iletilir. Çalışmalar esnasında herhangi bir buluntuya rastlanması halinde ise çalışmaların durdurulması ve alınacak koruma bölge kurulu kararı doğrultusunda hareket edilmesi gereklidir.

6) Alanda yapılacak kazı, hafriyat ve zemine müdahale içeren her türlü işlemin müze müdürlüğü denetiminde yapılması zorunludur.

7) Alanda taş, toprak, kum vb. alınamaz, kireç, taş, tuğla, mermer, kum, maden vb. ocaklar açılmaz, toprak, cüruf, çöp, sanayi atığı ve benzeri maddeler dökülemez.

8) Talep edilecek tevhit, ifraz, terk ihdas vb. uygulamalar taşınmaz kültür varlıklarının mahiyeti dikkate alınarak koruma bölge kurulunca değerlendirilir.



9) Ülke enerji üretimine getireceği katkı ve kamu yararı doğrultusunda koruma bölge kurulunca uygun görülmesi halinde alanda rüzgâr enerji santralleri yapılabilir.

10) Koruma bölge kurulunca alanda genel sondaj kararı alınabilir.

11) Belediyeler, valilikler ve ilgili kurumlarca III. derece arkeolojik sit alanının bütününe yönelik üç yıl içinde koruma amaçlı imar planının hazırlanarak Koruma Bölge Kuruluna sunulması zorunludur.

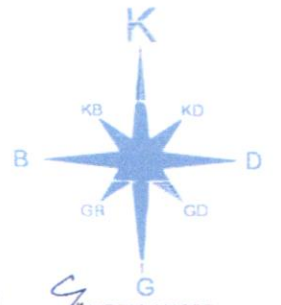
12) Geçiş dönemi koruma esasları ve kullanma şartlarında belirtilmeyen konularda Samsun Kültür Varlıklarını Koruma Bölge Kurulu kararı doğrultusunda uygulama yapılacaktır.

ASLI GİBİDİR

AVRUPA KONSEYİ	KÜLTÜREL VARLIKLARI KORUMA ENVANTERİ		ANIT		ENVANTER NO:										
TÜRKİYE	KÜLTÜR VARLIKLARI VE MÜZELER GENEL MÜDÜRLÜĞÜ				HARİTA NO:										
İL : AMASYA	İLÇESİ : TAŞOVA	MAHALLE KÖY VEYA MEVKİİ : DÖRTYOL KÖYÜ			KORUMA DERECESESİ : 1. GRUP										
SOKAK VE KAPI NO:		KADASTRO	PAFTA	ADA: 101	PARSEL: 115										
ADI : HAMAM	YAPTIRAN :	YAPAN	MİMARİ ÇAĞI (USLUP) : 15-16. YÜZYIL												
	YAPIM TARİHİ :	KITABE :	VAKFIYE :												
GENEL TANIM Amasya ili, Taşova ilçesi, Dört Yol Köyü, 101 ada 115 parselde bulunan hamam.															
KORUMA DURUMU	A	İYİ	TAŞIYICI YAPI	X	DIŞ YAPI	A	ÜST YAPI	A	İÇ YAPI	A	SÜSLEME ELEMANLARI	A	RUTUBET	A	YOK
	X	ORTA		B		X		X		X		X		B	İZİ VAR
	C	FENA		C		C		C		C		C		X	ÖNEMLİ
FOTOGRAF			HARİTA												
															
GÖZLEMLER Amasya ili, Taşova ilçesi, Dört Yol Köyü, 101 ada 115 parselde bulunan hamam günümüzde kullanılmamaktadır.															
BÜGÜNKÜ SAHİBİ : Dört Yol Tüzel Kişisi			BAKIMINDAN SORUMLU OLMASI GEREKEN KURULUŞ : Mal			Kurtuluş ÖZCELİK Müdür V.									
YAPILAN ONARIMLAR															
AYRINTILI TANIM Hamam köy yerleşiminin girişinde bulunmaktadır. Ana yoldan yuksekte olan köy, bir tepenin üzerine konumlanmış konumda olup eski isminin "kale kale" olduğu söylenilmektedir. Yakın çevresinde yapılaşmalar ve mezarlık bulunmaktadır. Hamam, yığma moloz taştan yapılmış olup iki kubbelidir. İç mekân duvar ve tavanlarda sıva, zeminlerde çimento esaslı şaplar görülmektedir. Yığma tuğla ile yapılmış olan kubbelerin üzerinde yer yer sıvaları bulunmaktadır. Güneydoğu cephesinde önceden hamamın sıcak su deposunun ve önceden külhane olduğu anlaşılmaktadır. Külhane ait olduğu düşünülen kemerin bir kısmı görülmektedir ve kemerin büyük bir kısmı yol kotunun altında kalmıştır. Dış cephesinde girişin sol tarafında bir adet küçük tuğla kemerli pencere bulunmaktadır. Girişi kuzey doğu cephesinden olup kemerli kapı formundadır Giriş - soğukluk kısmı dar bir koridor şekline olup içerden tonozludur. İliklik kısmına ve mekânlar arası geçişler sivri kemerli açıklıklarla sağlanmaktadır. Kemerin üzerinde kademeli şekilde yapılmış bezeme bulunmaktadır. Kubbe-duvar geçişlerinde dört diimli palmet/ istiridye oymalı şeklinde pendants bulunmakta. Kubbelerde yıldız şeklinde tepe havalandırma açıklıkları bulunmaktadır. 15-16 yüzyıla ait olduğu düşünülmektedir. (DN.05.05.03)															
UYGUN BULUNDU Amasya Kültür Varlıklarını Koruma Bölge Kurulu 27.5.2022 gün ve 85415 sayılı karar ekidir.			EKLER :			TEKNİK BİLGİLER SU ELEKTRİK ISITILMA KAVIYUŞMA									
			RAPOR			ORJİNAL KULLANIMI									
			FOTOGRAF			HAMAM									
			ROLOVE PROJESİ			BÜGÜNKÜ KULLANIMI									
			RESTORASYON PROJESİ			HAMAM									
			HARİTA			ÖNERİLEN KULLANIMI									
			KROKİ			HAMAM									
			KİTABE			HAZIRLAYIŞ / ASIR									
			VAKFIYE			Fatma CAN ÖZCELİK-Şehir Plancısı Ayşegül TURHAN ERDOĞAN-Arkeolog Mahlap SEL-Rest. Uzm. Yüksek Mimar									
						KONTROL EDEN Kurtuluş ÖZCELİK (Müdür V.)									
						ANILMA KARARLARI									
						NO: /2022									
						/2022									
						/2022									
						REVİZYON /2022									
						KURUL ONAYI									
						27.5.2022									

İLİ:AMASYA
İLÇESİ:TAŞOVA
KÖYÜ:DÖRTYOL
TÜRÜ/DEREÇESİ:ARKEOLOJİK/3-ANIT
DOSYA NO:05-05/03

UYGUN BULUNDU
Samsun Kültür Varlıklarını
Koruma Bölge Kurulu
27.5.2012 gün ve 8545
sayılı karar ekidir.



ASLI GİBİDİR

Kültür Varlıklarını
Koruma Bölge Kurulu
Müdür V.

4511200
519500

BAŞKAN
Prof. Dr. Cenap SANCAR

BAŞKAN YARDIMCISI
Prof. Dr. Ahmet Ali BAYHAN

ÜYE
Prof. Dr. Vedat KELEŞ

ÜYE
Prof. Dr. Cengiz TAVŞAN

ÜYE
Uluk HOŞ

ÜYE
Belkas DÖNMEZ

ÜYE
Hakan KARADUMAN

LEJANT

- KADASTRO PARSELI
- KADASTRO YAPISI
- YAPI KALINTISI
- ANIT ESER/HAMAM
- ARKEOLOJİK SİT ALANI
- VE KORUMA ALANI

519400

4511100
519400

4511000
519400

Nokta No	Y	X
1	519449.046	4511141.144
2	519504.128	4511134.298
3	519502.418	4511119.574
4	519511.593	4511112.016
5	519514.792	4511097.557
6	519497.222	4511073.301
7	519492.018	4511066.117
8	519487.275	4511057.906
9	519483.313	4511054.618
10	519481.477	4511050.751
11	519477.116	4511044.165
12	519467.288	4511029.327
13	519459.644	4511036.004
14	519450.607	4511043.984
15	519426.904	4511065.876
16	519436.704	4511097.899
17	519445.405	4511128.098

D.G.:3
D.O.M.:36
DATUM:ITRF96