

T.C.  
KÜLTÜR VE TURİZM BAKANLIĞI  
DİYARBAKIR KÜLTÜR VARLIKLARINI  
KORUMA BÖLGE KURULU  
KARAR

Tarihi ve No. : 28.09.2022-366  
Karar Tarihi ve No. : 28.09.2022-9554  
Dosya No : 21.03.10

Toplantı Yeri  
DİYARBAKIR

Diyarbakır ili, Çınar ilçesi, Demirölçek Mahallesi sınırları içerisinde mülkiyeti maliye hazinesine ait 109 ada 1 ve 118 ada 6,7,8 nolu parseller, özel mülkiyete ait tapunun 109 ada 2 ve 3 nolu parseller, ile 118 ada 2,3,4 ve 5 nolu parseller, Aşağıkonak Mahallesi sınırları içinde özel mülkiyete ait tapunun 102 ada 112 ile mülkiyeti maliye hazinesine ait 102 ada 1, 114 ve 118 nolu parsellerde kayıtlı "Alan" ın tescil talebinin yeniden değerlendirilmesi istemine ilişkin; Diyarbakır Kültür Varlıklarını Koruma Bölge Kurulunun 22.08.2022 tarih ve 9476 sayılı kararı, Kazı Başkanı Doç. Dr. Aytaç Coşkunun 21.09.2022 sayılı başvurusu ile 28.09.2022 tarih ve E.1631579 sayılı komisyon raporu okundu. Ekleri (Tescil Fişi, Kadastral Harita) ile konuya ilişkin bilgi belgeler incelendi. Yapılan görüşmeler sonunda;

Diyarbakır ili, Çınar ilçesi, Demirölçek Mahallesi sınırları içerisinde mülkiyeti maliye hazinesine ait 109 ada 1 ve 118 ada 6,7,8 nolu parseller, özel mülkiyete ait tapunun 109 ada 2 ve 3 nolu parseller, ile 118 ada 2,3,4 ve 5 nolu parseller, Aşağıkonak Mahallesi sınırları içinde özel mülkiyete ait tapunun 102 ada 112 ile mülkiyeti maliye hazinesine ait 102 ada 1, 114 ve 118 nolu parsellerde kayıtlı, karar eki krokide koordinatlarla yeri belirtilen alanda Diyarbakır Kültür Varlıklarını Koruma Bölge Kurulunun 22.08.2022 tarih ve 9476 sayılı kararı gereği oluşturulan komisyonun 27.09.2022 tarihinde yerinde yapmış olduğu inceleme neticesinde hazırlanan 28.09.2022 tarih ve E.1631579 sayılı komisyon raporu ile Kazı Başkanı Doç. Dr. Aytaç Coşkunun 21.09.2022 sayılı başvurusu doğrultusunda bahse konu alanın "Zerzevan Kalesi Antik Taş Ocağı ve Nekropol Alanı" olarak, 2863 sayılı kanunun Tespit ve Tescil ile ilgili 7. Maddesi uyarınca sınırları ekli krokide belirlendiği şekli ile I.(Birinci) Derece Arkeolojik Sit olarak tesciline, hazırlanan tescil fişinin uygun olduğuna,

- Tapu Müdürlüğünce, ekli kadastral haritada belirtilen; Diyarbakır ili, Çınar ilçesi, Demirölçek Mahallesi sınırları içinde yer alan 109 ada 1 ve 3 nolu parseller, 118 ada 6 ve 7 nolu parseller ile Aşağıkonak Mahallesi sınırları içinde bulunan 102 ada 1, 112, 113 ve 118 nolu parsellerin tapu kütüğü beyanlar hanesine "Bir Kısmı I. Derece Arkeolojik Sit Alanıdır" şerhinin konulmasına, Demirölçek Mahallesi sınırları içinde bulunan 109 ada 2 nolu parsel, 118 ada 2,3,4,5 ve 8 nolu parseller ile Aşağıkonak Mahallesi sınırları içinde bulunan 102 ada 114 nolu parselin tapu kütüğü beyanlar hanesine "Tamamı I. Derece Arkeolojik Sit Alanıdır" şerhinin konulmasına ve bu işlemlere ait bilgi-belgelerin Koruma Bölge Kurulu Müdürlüğüne iletilmesine;

"Zerzevan Kalesi Antik Taş Ocağı ve Nekropol Alanı" nın bulunduğu alanın koruma esasları ve kullanma şartlarının, 2863 sayılı Kanunun 17. Maddesi gereğince Kültür ve Tabiat Varlıklarını Koruma Yüksek Kurulu'nun Arkeolojik sitler koruma ve kullanma koşulları başlıklı 05.11.1999 gün ve 658 sayılı ilke kararının I. Maddesinde belirtilen hususlar çerçevesinde belirlenmesine,

-Kaçak kazıların önlenmesini sağlayıcı tedbirlerin ilgili idarelerce alınmasına, karar verildi.

AVRUPA KONSEYİ	DOĞAL VE KÜLTÜREL VARLIKLARI KORUMA ENVANTERİ	D.K.V.K.E.	SİT	ENVANTER NO	
T Ü R K İ Y E	KÜLTÜR VARLIKLARI VE MÜZELER GENEL MÜDÜRLÜĞÜ			HARİTA NO	
İLİ	İLÇESİ	MAHALLE	AŞAĞIKONAK ve DEMİROLÇEK	PAFTA :	ADA: 102-109-118
DIYARBAKIR	ÇINAR				PARSEL: 1, 112,113,114,118-1,2,3--2,3,4,5,6,7,8

ADI ZERZEVAN KALESİ ANTİK TAŞ OCAĞI ve NEKROPOL ALANI

GENEL TANIM: Zerzevan Kalesinin batı tarafında, Diyarbakır Mardin yolunun solunda sit sınırlarının dışında Müderris tepe olarak adlandırılan alanın doğu eteklerinde tescilli kaya oyma mekanlar ve kaya mezarları ile yamaç ve tepe kısmında taşların kesilmiş olduğu, ayrıca 1 adet yarısı kalmış işlenmiş taş görülmüştür. Taş kesiklerinin olduğu alanda kalenin inşası için alınmış olabilecek alanlar görülmüştür.

ŞİMDİKİ TEHLİKELER : Doğal tahribat.

ŞİMDİKİ DURUM :

SİT POTANSİYELİ : Yüzey buluntuları yeterlidir.

ŞİMDİKİ KORUMA : yok

ÖNERİLEN KORUMA : I. derece arkeolojik sit olarak tescil edilerek bilimsel kazı başlatılması

YAYIN DİZİSİ :

GÖZLEMLER : Bilimsel kazı yapılması önemli verilere ulaşılmasını sağlayabilir

KORUMA DERECESİ I. Derece Arkeolojik Sit

HAZIRLAYANLAR: 28.09.2022

Yılmaz ERGİ (Arkeolog)

Hüseyin GÜLER (Arkeolog)

Kontrol Eden:

Mehriban KARAASLAN (Bölge Kurulu Müdürü)

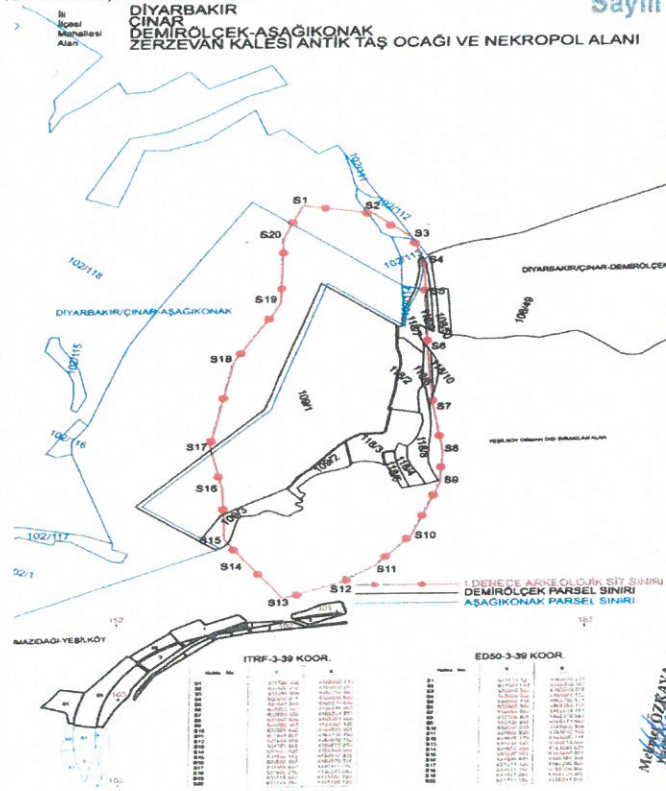
KORUMA KURULU KARARLARI

KORUMA KURULU ONAYI




Diyarbakır Kültür Varlıklarını Koruma Kurulunun 28.09.2022 tarih ve 3554. Sayılı Karar Eki dir.

HARİTALAR, FOTOĞRAFLAR :



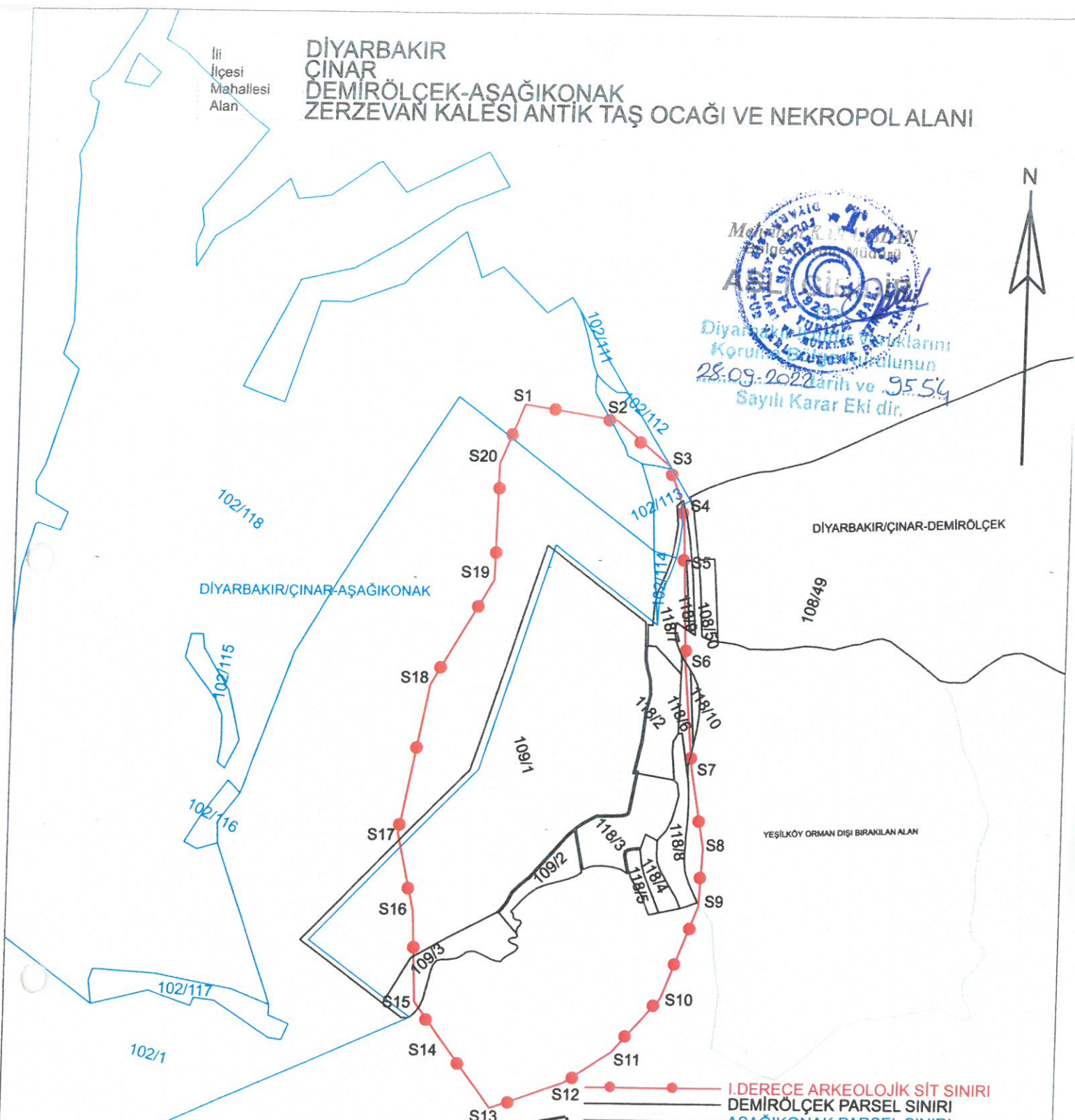
Handwritten signatures and names in blue ink, including "Mehriban Karaaslan" and "Yılmaz Ergi".



DIYARBAKIR  
ÇINAR  
DEMİRÖLÇEK-ASAĞIKONAK  
ZERZEVAN KALESİ ANTİK TAŞ OCAĞI VE NEKROPOL ALANI

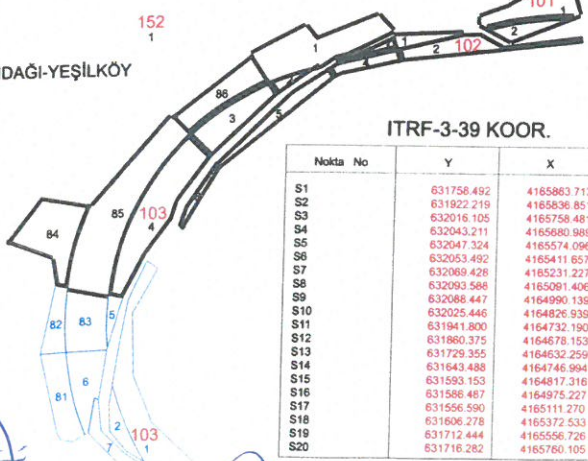
İli  
İlçesi  
Mahallesi  
Alan

Mardin/MAZIDAĞI-YEŞİLKÖY  
Mülkiyet Müdürlüğü  
Diyarbakır/ÇINAR-DEMİRÖLÇEK  
Korunması İçin Alınan  
28.09.2022 tarih ve 95.56  
Sayılı Karar Eki dir.



I.DERECE ARKEOLOJİK SİT SINIRI  
DEMİRÖLÇEK PARSEL SINIRI  
ASAĞIKONAK PARSEL SINIRI

MARDİN/MAZIDAĞI-YEŞİLKÖY



ITRF-3-39 KOOR.

Nokta No	Y	X
S1	631758.492	4165863.713
S2	631922.219	4165836.851
S3	632016.105	4165758.481
S4	632043.211	4165680.989
S5	632047.324	4165574.096
S6	632053.492	4165411.657
S7	632069.428	4165231.227
S8	632093.588	4165091.406
S9	632088.447	4164990.139
S10	632025.446	4164826.939
S11	631941.800	4164732.190
S12	631860.375	4164678.153
S13	631729.355	4164632.259
S14	631643.488	4164746.994
S15	631593.153	4164817.316
S16	631586.487	4164975.227
S17	631556.590	4165111.270
S18	631606.278	4165372.533
S19	631712.444	4165556.726
S20	631716.282	4165760.105

ED50-3-39 KOOR.

Nokta No	Y	X
S1	631773.321	4166045.247
S2	631937.043	4166018.382
S3	632030.824	4165940.012
S4	632058.028	4165862.522
S5	632062.138	4165755.631
S6	632068.303	4165593.197
S7	632084.234	4165412.771
S8	632106.391	4165272.953
S9	632103.248	4165171.689
S10	632040.245	4165008.495
S11	631956.599	4164913.750
S12	631875.175	4164859.717
S13	631744.158	4164813.826
S14	631658.296	4164928.561
S15	631607.963	4164908.881
S16	631601.301	4165156.788
S17	631571.408	4165292.828
S18	631621.100	4165554.084
S19	631727.268	4165738.269
S20	631731.109	4165941.642

Mehmet ÖZKAYA  
Harita Mühendisi

Handwritten signatures and notes at the bottom of the page.