

**T.C.**  
**KÜLTÜR VE TURİZM BAKANLIĞI**  
**DİYARBAKIR KÜLTÜR VARLIKLARINI**  
**KORUMA BÖLGE KURULU**  
**KARAR**

**Toplantı Tarihi ve No. :28.09.2022-366**  
**Karar Tarihi ve No :28.09.2022-9556**  
**Dosya No. :21.12/30**

**Toplantı Yeri**  
**DİYARBAKIR**

Diyarbakır İli, Silvan İlçesi, Yukarı Veysi Köyü sınırları içerisinde, özel mülkiyete ait 160 ada 1 nolu parselin tamamında yer alan tescilli Boyatlı(Gırkınyat) Höyüğü'nün I. Derece Arkeolojik Sit Alanının güncellenmesine ilişkin; Diyarbakır Kültür Varlıklarını Koruma Bölge Kurulu Müdürlüğü'nün 07.07.2022 tarihli uzman görevlendirme yazısı, ilgili kurum görüşlerinin istendiği Diyarbakır Kültür Varlıklarını Koruma Bölge Kurulu Müdürlüğü'nün 05.08.2022 tarih ve E.2779935 sayılı yazısı, Enerji ve Tabii Kaynaklar Bakanlığı Maden ve Petrol İşleri Genel Müdürlüğü'nün 11.08.2022 tarih ve 2022267919 sayılı yazısı, Karayolları Genel Müdürlüğü'nün 15.08.2022 tarih ve 902693 sayılı yazısı, Silvan Belediyesi İmar ve Şehircilik Müdürlüğü'nün 15.08.2022 tarih ve 8943 sayılı yazısı, DSİ Genel Müdürlüğü'nün 19.08.2022 tarih ve 2579007 sayılı yazısı, Diyarbakır Büyükşehir Belediyesi İmar ve Şehircilik Dairesi Başkanlığı'nın 31.08.2022 tarih ve 84470 sayılı yazısı, Diyarbakır Kültür Varlıklarını Koruma Bölge Kurulu'nun 18.12.2003 tarih ve 3309 sayılı tescil kararı, aynı kurulun 20.11.2013 tarih ve 1817 sayılı tescil fişinin güncellenmesi kararı, Diyarbakır Kültür Varlıklarını Koruma Bölge Kurulu Müdürlüğü'nün 19.07.2022 tarih ve 1499673 sayılı uzman raporu okundu. Ekleri ve konuya ilişkin bilgi, belgeler incelendi. Yapılan görüşmeler sonunda;

- Diyarbakır İli, Silvan İlçesi, Yukarı Veysi Köyü sınırları içerisinde, özel mülkiyete ait 160 ada 1 nolu parselin tamamında yer alan tescilli Boyatlı(Gırkınyat) Höyüğü'nün I. Derece Arkeolojik Sit Alanının güncellenmesine ilişkin; 2863 sayılı kanunun Tespit ve Tescil ile ilgili 7. Maddesi uyarınca sınırları ekli krokide belirlendiği şekli ile güncellenen Boyatlı(Gırkınyat) Höyük'ün I. Derece Arkeolojik Sit Alanı sınırlarının ve hazırlanan tescil fişinin uygun olduğuna,

-Tapu Müdürlüğüne, Diyarbakır İli, Silvan İlçesi, Yukarı Veysi Köyü, 160 ada 1 parselin tapu kütüğünün beyanlar hanesine "Tamamı I. Derece Arkeolojik Sit Alanıdır" şerhinin, ifade edildiği şekilde konulmasına ve bu işleme ait bilgi-belgelerin Koruma Bölge Kurulu Müdürlüğüne iletilmesine

-“ Boyatlı(Gırkınyat) Höyük” ün bulunduğu alanın koruma esasları ve kullanma şartlarının, 2863 sayılı Kanunun 17. Maddesi gereğince Kültür ve Tabiat Varlıklarını Koruma Yüksek Kurulu'nun Arkeolojik sitler koruma ve kullanma koşulları başlıklı 05.11.1999 gün ve 658 sayılı ilke kararının I. Maddesinde belirtilen hususlar çerçevesinde belirlenmesine,

-Kaçak kazıların önlenmesini sağlayıcı tedbirlerin ilgili birimlerce alınmasına, karar verildi.

AVRUPA KONSEYİ	DOĞAL VE KÜLTÜREL VARLIKLARI KORUMA ENVANTERİ	D.K.V.K.E.	S İ T	ENVANTER NO
T Ü R K İ Y E	KÜLTÜR VARLIKLARI VE MÜZELER GENEL MÜDÜRLÜĞÜ			HARİTA NO
İLİ	Diyarbakır	İLÇESİ;	Silvan	MAH - KÖY: Yukarıveysi
PAFTA :	ADA	PARSEL		
ADI :	BOYATLI(GIRKINYAT) HÖYÜK	160	1	

**GENEL TANIM** Boyatlı Höyük; Diyarbakır İli, Silvan İlçesi, Yukarıveysi Köyü sınırları içerisinde yer almakta olup 160 ada 1 nolu parsel sınırları içerisinde kalmaktadır. Höyük Yukarıveysi köyünün yaklaşık 2.5 km Güneybatısında, Yukarıveysi-Beypınar karayolunun da yaklaşık 1.5 km batısında yer almaktadır. Höyüğün çevresinde tarımsal faaliyetler yapılmaktadır. Höyüğün kuzeyinde tahribat yapıldığı ve toprak kayması veya toprak alımı nedeniyle tıraşlandığı ancak diğer yerlerde fazlaca tahribat olmadığı görülmüştür. Höyüğün batısında ise dere yatağı geçmektedir. Höyük Batı ve Güneye doğru yayılım göstermektedir. Alanın geneline yayılım gösteren seramik buluntulara rastlanılmıştır.

**ŞİMDİKİ TEHLİKELER:** Tarımsal Faaliyetler

**ŞİMDİKİ DURUM :** Alanda tahribatlar gözlemlenmiştir.

**SİT POTANSİYELİ :** I.Derece Arkeolojik Sit Alanı.

**ŞİMDİKİ KORUMA :** Herhangi bir koruma önlemi bulunmamaktadır.

**ÖNERİLEN KORUMA :** Uyarı levhalarının konulması ve alanın etrafının tel çitlerle çevrilmesi

**YAYIN DİZİSİ ;**

**GÖZLEMLER :**

**KORUMA DERECESİ** I.Derece

**HAZIRLAYANLAR** 19.07.2022

Ali EREK(Arkeolog)

Hüseyin GÜLER (Arkeolog)

**Kontrol Eden:**

Mehriban KARAAŞLAN (Bölge Kurulu Müdürü)

**KORUMA KURULU KARARLARI**

**KORUMA KURULU ONAYI**

T.C.

Diyarbakır Kültür Varlıklarını  
Koruma Bölge Kurulunun

28.09.2022 tarih ve 9556  
Sayılı Karar Eki'dir

İl: DIYARBAKIR  
İlçe: SILVAN  
Mahallesi: YUKARIVEYSİ  
Alan: BOYATLI (GIRKINYAT) HÖYÜĞÜ  
Ada/Parsel: 160/1





*(Handwritten signatures and notes)*

Mehriban KARAAŞLAN  
Bölge Kurulu Müdürü

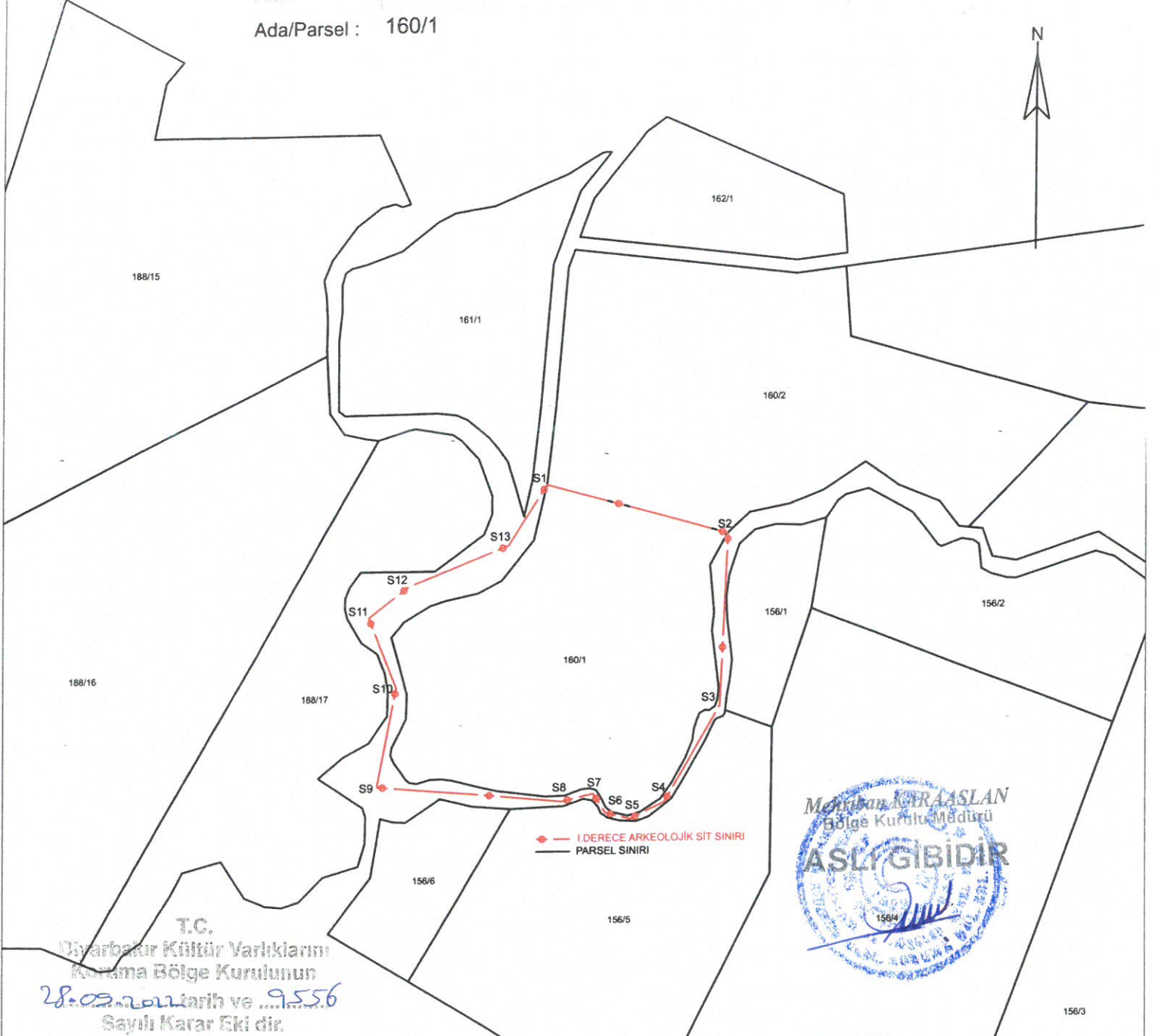
ASLİ GİBİDİR







İli DİYARBAKIR  
İlçesi SİLVAN  
Mahallesi YUKARIVEYSİ  
Alan BOYATLI (GIRKINYAT) HÖYÜĞÜ  
Ada/Parsel : 160/1



T.C.  
Diyarbakır Kültür Varlıklarını  
Koruma Bölge Kurulunun  
28.09.2011 tarih ve ...9.556  
Sayılı Karar Eki dir.

ITRF-3-42 KOOR.

ED50-3-42 KOOR.

Nokta No	Y	X
S1	405803.480	4218264.191
S2	405912.969	4218233.960
S3	405908.184	4218129.782
S4	405874.560	4218071.859
S5	405853.563	4218061.750
S6	405838.529	4218065.638
S7	405831.530	4218077.303
S8	405812.867	4218072.637
S9	405699.591	4218082.487
S10	405711.218	4218142.420
S11	405694.627	4218184.897
S12	405718.569	4218203.479
S13	405779.855	4218227.422

Nokta No	Y	X
S1	405811.161	4218444.814
S2	405920.650	4218474.582
S3	405915.864	4218310.404
S4	405882.240	4218252.481
S5	405861.244	4218242.372
S6	405846.210	4218246.260
S7	405839.211	4218257.925
S8	405820.548	4218253.239
S9	405707.271	4218263.109
S10	405718.898	4218323.042
S11	405702.307	4218365.519
S12	405726.250	4218384.102
S13	405787.536	4218408.044

*(Handwritten signatures and notes in blue ink)*

Mehmet ÖZKAYA  
Harita Mühendisi