

**T.C.**  
**KÜLTÜR VE TURİZM BAKANLIĞI**  
**Erzurum Kültür Varlıklarını Koruma Bölge Kurulu**

**KARAR**

**Toplantı Tarihi ve No** : 28.06.2022-274

**Toplantı Yeri:** ERZİNCAN/REFAHİYE

**Karar Tarihi ve No** : 28.06.2022-5315

Erzincan İli, Merkez İlçesi, Beybağı Mahallesi, özel mülkiyette kayıtlı 811 ada, 6, 7 ve 8 parseller ile bir kısmı da kadaströ harici alanda kalan, herhangi bir sit alanı içerisinde bulunmayan ve korunması gerekli taşınmaz kültür varlığı olarak tescil kaydı olmayan Beybağı Köprüsü Kalıntısının tescil edilmesine ilişkin, Ulaştırma ve Altyapı Bakanlığı, Karayolları Genel Müdürlüğü, Sanat Yapıları Dairesi Başkanlığı'nın 01.03.2022 gün ve E.744399 sayılı yazısı ile ekleri ve Erzurum Kültür Varlıklarını Koruma Bölge Kurulu Müdürlüğü'nün 23.06.2022 tarihli ve 1463117 sayılı uzman raporu, 2863 sayılı Kanunun 7. maddesi gereği ilgili Kurumlardan talep edilen Kurum görüşleri okundu, dosyası ve ekleri incelendi. Yapılan incelemeler ve görüşmeler sonucunda;

Erzincan İli, Merkez İlçesi, Beybağı Mahallesi, özel mülkiyette kayıtlı 811 ada, 6, 7 ve 8 parseller ile bir kısmı da kadaströ harici alanda kalan, herhangi bir sit alanı içerisinde bulunmayan ve korunması gerekli taşınmaz kültür varlığı olarak tescil kaydı olmayan Beybağı Köprüsü Kalıntısının 2863 sayılı Kanunun 6. Maddesi kapsamına giren özellikleri taşıması nedeniyle korunması gerekli taşınmaz kültür varlığı olarak tescil edilmesine ve bu doğrultuda hazırlanan anıt fişinin uygun olduğuna, yapı grubunun "I. Grup", korunma alanının ise karar eki 1\5000 ölçekli krokide işaretlendiği şekliyle belirlenmesine, korunması gerekli taşınmaz kültür varlığı olarak tescil edilen alanın fen klasörü ve tapu kütüğü beyanlar hanesine "I. Grup Korunması Gerekli Taşınmaz Kültür Varlığıdır" ve korunma alanında kalan kadaströ bilgileri belirtilen taşınmazların pafta, fen klasörü ve tapu kütüğü beyanlar hanesine ise "Korunma Alanıdır" şerhinin ilgili Tapu ve Kadaströ Müdürlüklerince 13.03.2012 tarih ve 28232 sayılı Resmi Gazetede yayımlanarak yürürlüğe giren "Korunması Gerekli Taşınmaz Kültür Varlıklarının ve Sitlerin Tespit ve Tescili Hakkında Yönetmelik" gereği verilmesine ve işlem sonucuna ilişkin bilgi ve belgelerin Erzurum Kültür Varlıklarını Koruma Bölge Kurulu Müdürlüğü'ne gönderilmesine, köprüye yönelik rölöve projesinin hazırlanarak Kurulumuza iletilmesine karar verildi.


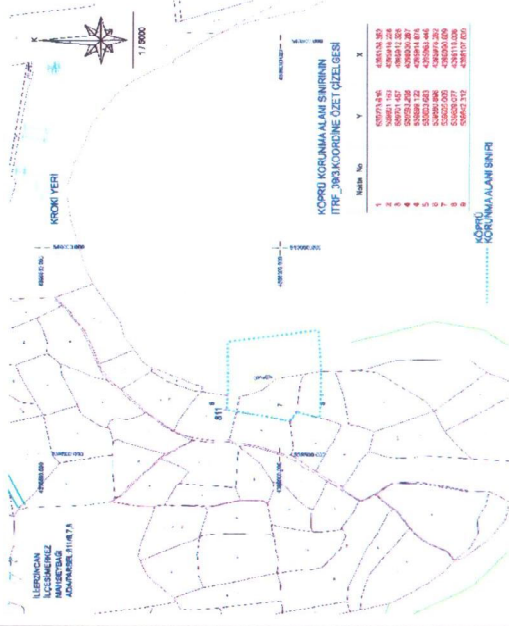


"AVRUPA KONSEYİ TÜRKİYE	DOĞAL VE KÜLTÜREL VARLIKLARI KORUMA ENVANTERİ KÜLTÜR VARLIKLARI VE MÜZELER GENEL MÜDÜRLÜĞÜ	D.K.V.K.E.	<b>ANIT</b>	ENVANTER NO :- HARİTA NO :-
----------------------------	---	------------	-------------	--------------------------------

İLİ: ERZİNCAN	İLÇESİ: MERKEZ	MAHALLE VE KÖY: BEYBAĞI	KORUMA DERECESİ	ANITSAL	X1	2	3
SOKAK VE KAPI NO: -		KADASTRO PAFTA ; ADA :811 PARSEL: 6, 7 ve 8	ÇEVRESEL		1	2	3
ADI:BEYBAĞI KÖPRÜSÜ KALINTISI	YAPTIRAN: - YAPIM TARİHİ : -	YAPAN: - KİTABE: -	MİMARİ ÇAĞI:				
VAKFIYE:							

GENEL TANIM: Erzincan İli, Merkez İlçesi, Beybağı Mahallesi, 811 ada, 6, 7 ve 8 parseller ile bir kısmı da kadastro harici alanda yer almaktadır.

KORUMA DURUMU	A B C	İYİ ORTA FENA	TAŞIYICI	A B C	DIŞ YAPI	A B C	ÜST YAPI	A B C	İÇYAPI	A B C	SÜSLEME ELEMENLARI	A B C	RUTUBET	A B C	YOK İZİ VAR ÖNEMLİ
---------------	-------------	---------------------	----------	-------------	----------	-------------	----------	-------------	--------	-------------	-----------------------	-------------	---------	-------------	--------------------------



GÖZLEMLER:

BUGÜNKÜ SAHİBİ: Özel Mülkiyet	BAKIMDAN SORUMLU OLAN :	TEKNİK	Su	Elektrik	Isıtma	Kanalizasyon
		BİLGİLER				

YAPILAN ONARIMLAR :	ORJİNAL KULLANIMI: KÖPRÜ
---------------------	-----------------------------

AYRINTILI TANIM:	BUGÜNKÜ KULLANIMI: ----
------------------	----------------------------

Erzincan İli, Merkez İlçesi, Beybağı Mahallesi, 811 ada, 6, 7 ve 8 parseller ile bir kısmında kadastro harici alanda bulunan köprünün, arazi inceleme çalışmalarında karşı ayağına rastlanmamıştır. Çoğunluğu tahrip olan söz konusu köprünün bütünlüğü bozularak günümüze ulaşmıştır. Ayakta kalan köprünün ayağından edinilen izlenimlerde ise temel seviyesinde düzgün kesme taş blokların kullanıldığı gözlemlenmiştir. İç kısmında düzgün olmayan ve herhangi bir işçilik ve özellik barındırmayan kaba yonu moloz taşlar kullanılmış dış kısımları ise düzgün kesme taşlarla örülmüştür. Moloz taşlar, yöreye özgü Horasan harcı ile birleştirilmiştir. Şifayen edinilen bilgilere göre; Dere yatağı zamanla değişmiş olup söz konusu köprünün çevresinde, gemicilik faaliyetleri yapıldığı öğrenilmiştir. Bundan dolayı moloz taşlarla inşa edilmiş, köprüye bağlı kalıntılara rastlanmıştır. Bu kalıntılara ait olduğu düşünülen, yeşil renkle sırlanmış, islami Dönem olduğu kanaatine varılan az miktarda amorf seramiklere rastlanmıştır. Söz konusu köprünün üst kısmı tamamen bitkilerle kaplanmıştır.

ÖNERİLEN KULLANIMI: KÖPRÜ
------------------------------

HAZIRLAYANLAR: 24/06/2022
---------------------------

Harun BASTEM Sanat Tarihçi	Melike YAPAN Mimar
Murat PARLAK Mimar	

KONTROL EDEN: Güven YAVUZ Koruma Bölge Kurulu Müdürü
--

KURUL ONAYI: 28/06/2022
-------------------------

ERZURUM KÜLTÜR VARLIKLARINI KORUMA  
BÖLGE KURULUNUN 28.06.2022 GÜN ve 5315  
SAYILI KARARI İLE TESCİL EDİLMİŞTİR.

YAYIN DİZİNİ:	EKLER	REVIZYON	/ / 20...
	RAPOR		
	FOTOĞRAF		
	RÖLÖVE PROJESİ		
	RESTORASYON PROJESİ		
	HARİTA KROKİ		

H.A. [Signature] [Signature]



İL:ERZİNCAN  
İLÇESİ:MERKEZ  
MAH:BEYBAĞI  
ADA/PARSEL:8/11/6,7,8

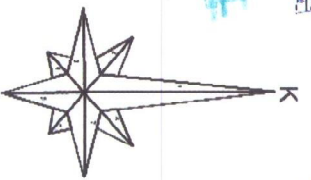
4396500.000

539500.000

4396500.000

540000.000

KROKİ YERİ



1 / 5000



ERZURUM KÜLTÜR VARLIKLARINI KORUMA  
BÖLGE KURULUNUN 28.06.2022  
GÜN VE 5315 SAYILI KARAR EKİDİR

4396000.000

4396000.000

540000.000

540500.000

KÖPRÜ KORUNMA ALANI SINIRININ  
İTRF\_39/3.KOORDİNE ÖZET ÇİZELGESİ

Nokta No	Y	X
1	539773.616	4396108.362
2	539801.163	4395918.228
3	539701.457	4395912.325
4	539593.298	4396030.287
4	539589.122	4395914.878
5	539603.683	4395963.446
6	539580.896	4395978.262
7	539605.006	4396090.609
8	539609.077	4396110.006
9	539642.312	4396107.830

KÖPRÜ  
KORUNMA ALANI SINIRI

