

T.C.  
KÜLTÜR VE TURİZM BAKANLIĞI  
Erzurum Kültür Varlıklarını Koruma Bölge Kurulu

KARAR

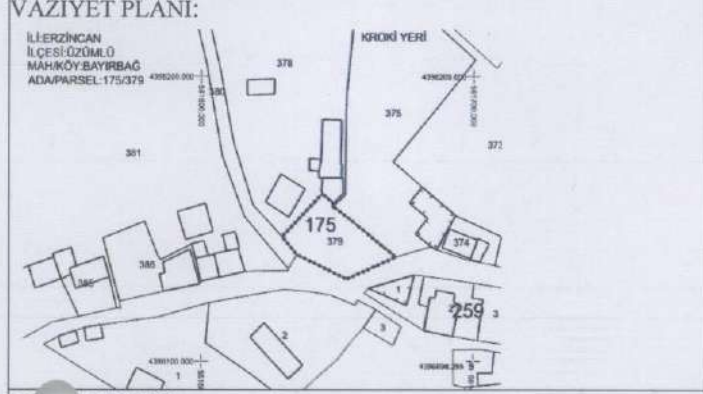
**Toplantı Tarihi ve No : 26.07.2022-276**  
**Karar Tarihi ve No : 26.07.2022-5355**

**Toplantı yeri: ERZURUM**

Erzincan İli, Üzümlü İlçesi, Bayırbağ Köyü, 175 ada, 379 parselde yer alan, herhangi bir sit alanı içerisinde yer almayan mülkiyeti Erzincan İl Özel İdaresine ait olan mezarlık alanının tescil edilmesine ilişkin, Erzurum Kültür Varlıklarını Koruma Bölge Kurulu Müdürlüğü'nün 19.07.2022 tarihli ve 2022/1507052 sayılı uzman raporu, 2863 sayılı Kanunun 7. maddesi gereği iletilen Kurum görüşleri okundu, dosyası ve ekleri incelendi. Yapılan incelemeler ve görüşmeler sonucunda;

Erzincan İli, Üzümlü İlçesi, Bayırbağ Köyü, 175 ada, 379 parselde yer alan, herhangi bir sit alanı içerisinde yer almayan mülkiyeti Erzincan İl Özel İdaresine ait olan mezarlık alanının 2863 sayılı Kanunun 6. Maddesi kapsamına giren özellikleri taşıması nedeniyle korunması gerekli taşınmaz kültür varlığı olarak tescil edilmesine, yapı grubunun "I. Grup" korunma alanı sınırının karar eki 1/1000 ölçekli kroki üzerinde işaretlendiği şekliyle belirlenmesine, taşınmaz kültür varlığı olarak tescil edilen mezarlık alanının bulunduğu parselin fen klasörü ve tapu kütüğü beyanlar hanesine "**I. Grup Korunması Gerekli Taşınmaz Kültür Varlığıdır ve Korunma Alanıdır**" şerhinin ilgili Tapu ve Kadastro Müdürlüklerince 13.03.2012 tarih ve 28232 sayılı Resmî Gazetede yayımlanarak yürürlüğe giren "Korunması Gerekli Taşınmaz Kültür Varlıklarının ve Sitlerin Tespit ve Tescili Hakkında Yönetmelik" gereği verilmesine ve işlem sonucuna ilişkin bilgi belgelerin Erzurum Kültür Varlıklarını Koruma Bölge Kurulu Müdürlüğüne iletilmesine karar verildi.

AVRUPA KONSEYİ	DOĞAL VE KÜLTÜREL VARLIKLARI KORUMA ENVANTERİ	D.K.V.K.E.	ANIT	ENVANTER NO :											
TÜRKİYE	KÜLTÜR VE TABİAT VARLIKLARINI KORUMA GENEL MÜDÜRLÜĞÜ			HARİTA NO :											
İL: Erzincan	İLÇESİ: Üzümlü	MAHALLE VE KÖY : Bayırbağ Köyü	KORUMA	ANITSAL	x	2	3								
SOKAK VE KAPI NO:		KADASTRO PAFTA : ADA:175 PARSEL:379	DERECESİ	ÇEVRESEL	1	2	3								
ADI: Mezarlık	YAPTIRAN: -	YAPAN: -	MİMARİ ÇAĞI:												
	YAPIM TARİHİ : -	KİTABE:H.1308-1309- 1312 tarihleri mevcuttur.	VAKFIYE:												
GENEL: Erzincan İli, Üzümlü İlçesi, Bayırbağ Köyü, 175 ada, 379 parselde bulunmaktadır.															
KORUMA DURUMU	A B C	İYİ ORTA FENA	TAŞIYICI	A B C	DIŞ YAPI	A B C	ÜST YAPI	A B C	İÇ YAPI	A B C	SÜSLEME ELEMENLARI	A B C	RUTUBET	A B C	YOK İZİ VAR ÖNEMLİ



GÖRÜMLER :

BUGÜNKÜ SAHİBİ:	BAKIMDAN SORUMLU OLAN :	TEKNİK BİLGİLER	Su	Elektrik	Isıtma	Kanalizasyon
YAPILAN ONARMLAR :		ORJİNAL KULLANIMI: MEZARLIK				
AYRINTILI TANIM: Erzincan İli, Üzümlü İlçesi, Bayırbağ Köyü'nde yer alan mezarlık alanının 175 ada, 379 parselde yer aldığı anlaşılmıştır. Mezarlık alanda etrafı taşlarla çevrilmiş üç tane baş şahide kısımlarının olduğu mezar yapısı bulunmaktadır. Baş şahide kısımları fes biçimlidir. Birinci mezar taşında H.1308, ikinci mezar taşında H.1309, üçüncü mezar taşında ise H.1312 tarihi yer almaktadır. Sandukaları kesme taş malzemeden yapılmıştır. Bu mezarların yanında ise yerde kırılmış vaziyette yer alan yine fes biçimli dördüncü bir şahide yer almakta olup kitabesinde ise H.1013 yazmaktadır. Başka bir mezarın ise kırılmış vaziyette bulunan bitkisel motifli kitabesi olmayan şahidesi olduğu anlaşılan iki parça yer almakta olup sandukası ise geometrik bezemelidir.	BUGÜNKÜ KULLANIMI: MEZARLIK					
		ÖNERİLEN KULLANIMI: MEZARLIK				
		HAZIRLAYANLAR:				
		Aysel KAZAN Uzman (Sanat Tanıçısı)				Ahmet TOPRAK Müze Araştırmacısı
		KONTROL EDEN:				
		KURUL ONAYI: 26.07.2022				
		Erzurum Kültür Varlıklarını Koruma Bölge Kurulu'nun 26.07.2022 tarih ve 25 sayılı Kararı ile tescil edilmiştir.				
YAYIN DİZİNİ:	EKLER	REVİZYON				
	RAPOR	U.A. S. J. K.				
	FOTOĞRAF					
	RÖLÖVE PROJESİ					
	RESTORASYON PROJESİ					
	HARİTA					
	KROKİ					
	KİTABE					
	VAKFIYE					
	DiĞER					

İL:ERZİNCAN  
İLÇESİ:ÜZÜMLÜ  
MAH/KÖY: BAYIRBAĞ  
ADA/PARSEL:175/379

381

KROKİ YERİ

372

378

375

373

26

175

379

374

385

386

2

259

1

3

4

1

5

6

7

8

220

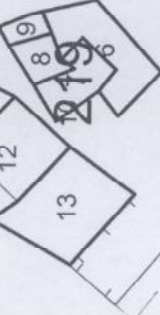
9

4

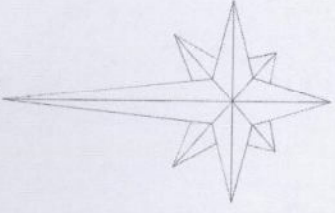
11

12

13



K



1 / 1000

ERZURUM KÜLTÜR VARLIKLARINI KORUMA  
BÖLGE KURULU'NUN 26.07.2022  
GÜN VE 5355 SAYILI KARAR EKİDİR



Koruma Parselinde Mülkiyet V.

..... KORUNMA ALANI SINIRI  
( PARSELİN KENDİSİ )

KORUNMA ALANI SINIRININ  
ITRF\_39/3.KOORDİNE ÖZET ÇİZELGESİ

Nokta No	Y	X
1	561644.417	4396158.796
2	561648.611	4396155.293
3	561648.428	4396154.269
4	561657.122	4396147.638
5	561660.695	4396145.202
6	561671.506	4396136.504
7	561664.182	4396133.307
8	561653.358	4396128.765
9	561635.041	4396137.398
10	561629.885	4396143.698
11	561638.207	4396152.309