

T.C.
KÜLTÜR VE TURİZM BAKANLIĞI
ESKİŞEHİR KÜLTÜR VARLIKLARINI KORUMA BÖLGE KURULU

KARAR

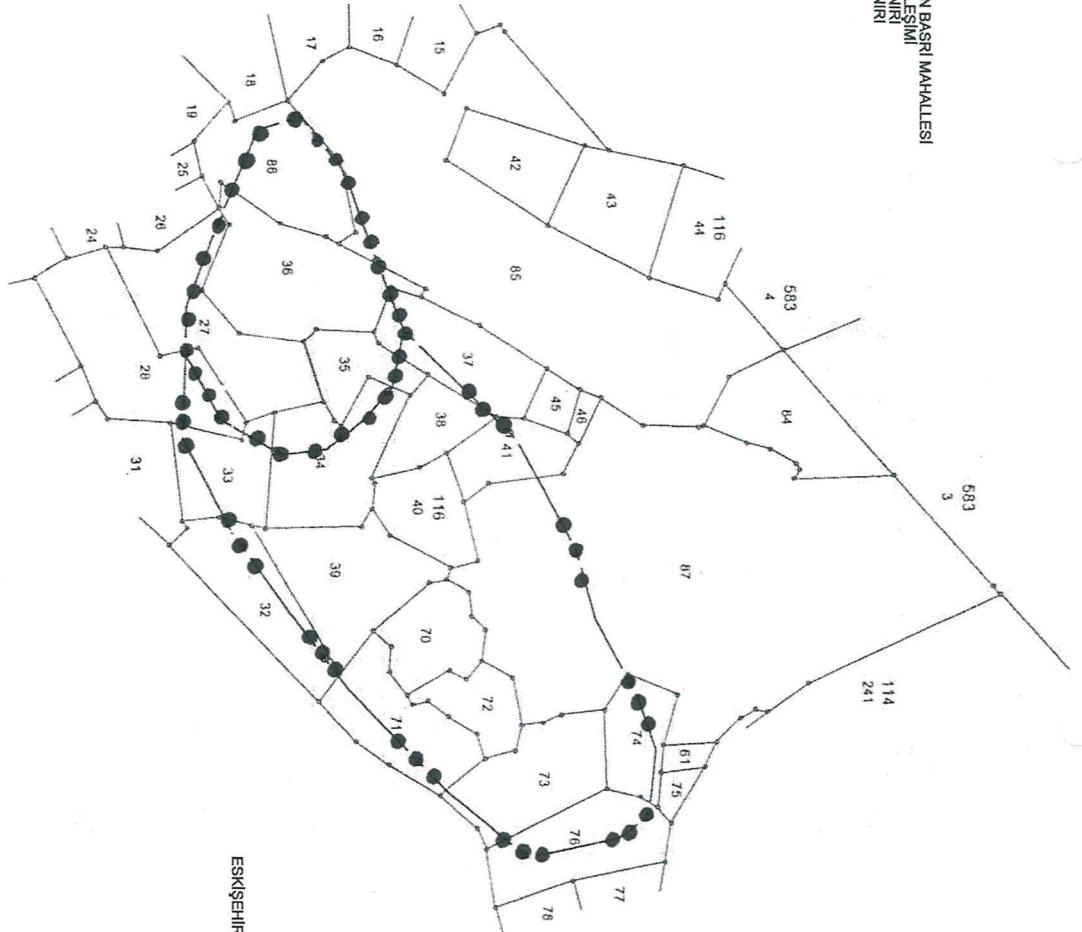
Toplantı Tarih ve no: 30.09.2022 - 417
Karar Tarih ve no : 30.09.2022 - 11058

Toplantı Yeri
ESKİŞEHİR

Afyonkarahisar ili, İsehisar ilçesi, Seydiler Beldesi, Hasan Basri Mahallesinde yer alan tescilli I.(Bir) Derece Arkeolojik Sit sınırlarının çevresinde kültür varlıklarının bulunduğunu bildiren Afyonkarahisar Valiliğinin (İl Kültür ve Turizm Müdürlüğü) 27.04.2022 tarih, 2452886 sayılı yazısı doğrultusunda yapılan inceleme sonucunda Kurul Müdürlüğü uzmanları tarafından tespit edilen tescilli Avşar Mevkii Kaya Mekanları I.(Bir) Derece Arkeolojik Sitinin güncellenmesine ilişkin hazırlanan belgelerin değerlendirilmesinin istendiği Kurul Müdürlüğü uzmanlarının 30.06.2022 tarih, 1477511 sayılı raporu ve ekleri, faaliyeti etkilenen kurum görüşlerinin istendiği Kurul Müdürlüğünün 01.07.2022 tarih, 2676603 sayılı ve 18.08.2022 tarih, 2821480 sayılı yazısı, kurum görüşlerinin iletildiği yazılar, Maden ve Petrol İşleri Genel Müdürlüğü 07.07.2022 tarih, 2022215662 sayılı yazısı, Afyonkarahisar Valiliğinin(Kadastro Müdürlüğü) 13.09.2022 tarih, 6138066 sayılı yazısı, 29.09.2022 tarih, 1632897 sayılı dosya inceleme raporu ve alana ilişkin hazırlanan geçiş dönemi koruma esasları ve kullanma şartları okundu, tescil fişi, koordinatlı sit sınırı krokisi, sit sınırlarının işaretlendiği kadastral kroki, fotoğrafları ve dosyası incelendi, yapılan görüşmeler sonunda;

Afyonkarahisar ili, İsehisar ilçesi, Seydiler Beldesi, Hasan Basri Mahallesinde yer alan ve Eskişehir Kültür Varlıklarını Koruma Bölge Kurulunun 15.01.2020 tarih, 8322 sayılı Kararı ile tescilli Avşar Mevkii Kaya Mekanları I.(Bir) Derece Arkeolojik sit sınırlarının Avşar Mevkii Kaya Mekanları ve Arkeolojik Yerleşimi adıyla I.(Bir) ve III.(Üç) Derece Arkeolojik sit olarak güncellenmesine, hazırlanan tescil fişi, koordinatlı sit sınırı krokisi ve sit sınırlarının aktarıldığı kadastral krokinin uygun olduğuna; söz konusu alanda Kültür Varlıklarını Koruma Yüksek Kurulu'nun Arkeolojik Sitler, Koruma ve Kullanma Koşulları'na ilişkin 05.11.1999 tarih, 658 sayılı İlke Kararı'nın ilgili hükümlerinin geçerli olduğuna ve hazırlanan geçiş dönemi koruma esasları ve kullanma şartlarının uygun olduğuna, sit sınırları içerisinde güvenlik önlemlerinin ilgili kurumlarca alınmasına ve sit sınırları içerisinde 2863 sayılı Kanun kapsamında ve ilgili mevzuat kapsamında gerekli izinler alınmadan herhangi bir fiziki ve inşai müdahalede bulunulmamasına karar verildi.

AFYONKARAHİSAR İLİ, İSCEHİSAR İLÇESİ, SEYDİLER BELDESİ, HASAN BAŞRI MAHALLESİ
AŞSAR MEVKİİ KAYA MEKANLARI VE ARKEOLOJİK YERLEŞİMİ
..... I (BİR) DERECE ARKEOLOJİK SİT SINIRI
..... II (İKİ) DERECE ARKEOLOJİK SİT SINIRI
..... III (ÜÇ) DERECE ARKEOLOJİK SİT SINIRI



4303000
5680000

4303500
5680000

4303000
568500


ESKİŞEHİR KÜLTÜR VARLIKLARINI KORUMA BÖLGE KURULUNUN
30.08.2022 TARİH VE 11058 SAYILI KARARI
EKİDİR.

ASLI GİBİDİR
Rahime KARAOĞLU MURAT
Bölge Kurulu Müdürü V.



Fatih DEMİREL
Bölge Kurulu Başkanı

KOORDİNATLI ARKEOLOJİK SİT SINIRI KROKİSİ



İl	: Afyonkarahisar
İlçe	: İscehisar
Mah.	: Seydiler Hasan Basri
Pafta	: K25B4
Adı	: Avsar Mevkii Kaya Mekanları ve Arkeolojik Yerleşir
Tür/Derece	: I. (Bir) ve III. (Üç) Derece Arkeolojik Sit
Ölçek	: 1/Kroki
	: I. (Bir) Derece Sit Sınırı
	: III. (Üç) Derece Sit Sınırı

I. (Bir) ve III. (Üç) Derece Sit Sınırı Koordinat Listesi ED50-6° DOM36

Nokta No	Y	X
1	307668.627	4303565.284
2	307602.925	4303624.889
3	308017.115	4303669.225
4	308055.784	4303650.377
5	308077.641	4303630.101
6	308077.115	4303603.488
7	308078.853	4303581.164
8	308079.324	4303568.273
9	307668.817	4303510.278
10	307668.817	4303510.278
11	307668.817	4303510.278
12	307668.817	4303510.278
13	307668.817	4303510.278

Nokta No	Y	X
1	308017.115	4303659.820
2	308019.028	4303661.880
3	308053.875	4303733.12
4	308171.227	4303771.97
5	308219.169	4303783.488
6	308354.841	4303821.91
7	308353.839	4303815.341
8	308368.115	4303783.115
9	308379.627	4303729.488
10	308382.102	4303729.488
11	308382.102	4303729.488
12	308382.102	4303729.488
13	308152.421	4303578.16
14	308152.421	4303536.522
15	308047.599	4303504.02
16	308029.324	4303504.02
17	308100.209	4303531.16
18	308100.209	4303572.408
19	308067.115	4303663.488
20	308077.641	4303650.10
21	308065.794	4303650.37

I. (Bir)ve III. (Üç) Derece Sit Sınırı Koordinat Listesi ED50-3° DOM30




Nokta No	Y	X
1	563526.328	4303290.001
2	563246.641	4303370.981
3	563276.849	4303321.082
4	563352.617	4303348.386
5	563391.584	4303341.213
6	563414.088	4303330.762
7	563438.534	4303322.802
8	563414.549	4303222.890
9	563369.798	4303198.316
10	563372.291	4303198.253
11	563372.291	4303198.253
12	563372.291	4303198.253
13	563216.317	4303250.241

Nokta No	Y	X
1	563352.617	4303348.386
2	563355.039	4303351.52
3	563355.039	4303351.52
4	563355.039	4303351.52
5	563355.039	4303351.52
6	563355.039	4303351.52
7	563355.039	4303351.52
8	563355.039	4303351.52
9	563355.039	4303351.52
10	563355.039	4303351.52
11	563355.039	4303351.52
12	563355.039	4303351.52
13	563355.039	4303351.52
14	563355.039	4303351.52
15	563355.039	4303351.52
16	563355.039	4303351.52
17	563355.039	4303351.52
18	563355.039	4303351.52
19	563355.039	4303351.52
20	563355.039	4303351.52
21	563355.039	4303351.52

BEKİR KÖKTÜRK KÜLTÜR VARLIKLARINI KORUMA BÖLGE KURULUNUN
30.08.2022 TARİHİNDEKİ
EKİDİR.

ASİ GİĞİDİR
Rahim KARACALI MURAT
Bölge Kurulu Müdürü V.



AVRUPA KONSEYİ	KÜLTÜREL VARLIKLARI KORUMA ENVANTERİ K.V.K.E		SİT	ENVANTER NO:	
TÜRKİYE	ESKİŞEHİR KÜLTÜR VARLIKLARINI KORUMA BÖLGE KURULU			HARİTA NO:	
İli: Afyonkarahisar	İlçesi: İscehisar	Belde, Mahalle veya Köyü: Seydiler Beldesi, Hasan Basri Mahallesi	Pafta:	Ada:	Parsel:
Adı: Avşar Mevkii Kaya Mekanları ve Arkeolojik Yerleşimi					
GENEL TANIM: Afyonkarahisar İli, İscehisar ilçesi, Seydiler Beldesi, Hasan Basri Mahallesi, Avşar Mevkii'nde yer alan kaya mekanları ve yerleşim alanı dere kenarında bulunan yamaç ve önündeki düzlük alanda bulunmaktadır. Çok sayıda günlük kullanım seramik parçaları ve mimari blok parçalar bulunan alanda tarımsal faaliyetler devam etmektedir.					
Koruma Şimdiki Tehlikeler: İnsan ve doğa erozyonu.					
Şimdiki Durum:			Koruma Derecesi: I. (Bir) ve III.(Üç) Derece Arkeolojik Sit		
Sit Potansiyeli:			HAZIRLAYANLAR : TARİH: 30.06.2022 Necdet BAYBOSTAN Arkeolog 		
Şimdiki Koruma: Herhangi bir koruma yoktur.			Tayfun ÜRKER Mühendis 		
Önerilen Koruma: Kolluk kuvvetlerince gerekli güvenlik tedbirlerinin alınması. ESKİŞEHİR KÜLTÜR VARLIKLARINI KORUMA BÖLGE KURULUNUN 30.09.2022 TARİH VE 11058 SAYILI KARARI EKİDİR.			KONTROL EDEN: TARİH : 30.06.2022 Rahime KARAOĞLU MURAT Bölge Kurulu Müdür 		
Yayın Dizisi: -			REVİZYON: GEEAYK ONAYI:		
Gözlemler:	Kurul İsmi: EKVKBK Kurul Karar Tarihi: 15.01.2020 Kurul Karar No: 8322				

