

**T.C.**  
**KÜLTÜR VE TURİZM BAKANLIĞI**  
**ESKİŞEHİR KÜLTÜR VARLIKLARINI KORUMA BÖLGE KURULU**

**KARAR**

**Toplantı Tarih ve no:** 29.09.2022 - 416  
**Karar Tarih ve no :** 29.09.2022 - 10985

**Toplantı Yeri**  
**ESKİŞEHİR**

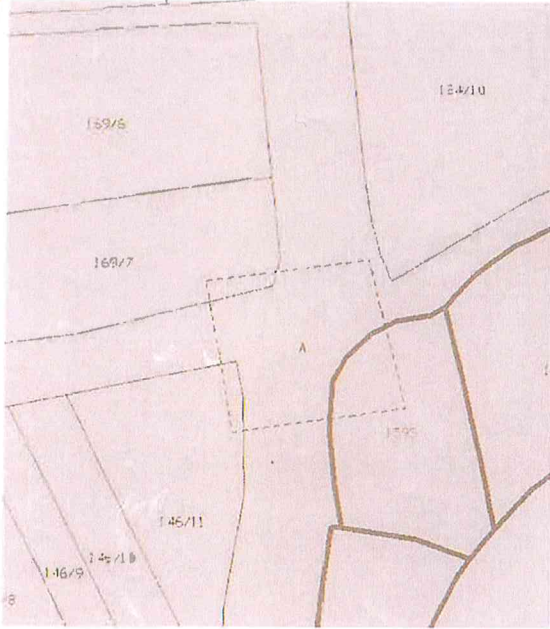
Eskişehir İli, Sivrihisar İlçesi, Nasrettin Hoca Mahallesi'nde Hazineye ait taşınmazların satış, kiraya verme vb. işlemlerine ilişkin Sivrihisar Kaymakamlığının (Milli Emlak Müdürlüğü) 25.04.2022 tarih ve 3523784 sayılı yazısı uyarınca 2863 sayılı Kanun kapsamında görüş verilmesi amacıyla Kurul Müdürlüğü uzmanlarınca yerinde inceleme çalışmaları sırasında kadastro harici alanda tespit edilen Roma Dönemi Köprüsünün 2863 sayılı Kanun kapsamından tescilinin değerlendirilmesine ilişkin kurum görüşlerinin iletildiği yazılar, Eskişehir Kadastro Müdürlüğü'nün 05.08.2022 tarih ve 5802031 sayılı yazısı, kurum görüşlerinin talep edildiği Kurul Müdürlüğü'nün 05.08.2022 tarih ve 2776019 sayılı yazısı, Kurul Müdürlüğü uzmanlarının 19.07.2022 tarih ve 1500283 sayılı yerinde inceleme raporu ile 26.09.2022 tarih ve 1625684 sayılı dosya inceleme raporu okundu, ekleri incelendi, yapılan görüşmeler sonunda;

Eskişehir İli, Sivrihisar İlçesi, Nasrettin Hoca Mahallesi'nde kadastral harici alanda Kurul Müdürlüğü uzmanlarınca tespit edilen Roma Dönemi Köprüsünün tarihi değeri ve mimari özellikleri nedeniyle 2863 sayılı Kanun kapsamında II. (İki) grup korunması gerekli taşınmaz kültür varlığı olarak tesciline; köprüye ilişkin hazırlanan tescil fişi ve koruma alanı krokisinin uygun olduğuna; söz konusu köprü ve koruma alanı sınırları içinde 2863 sayılı Kanun ve ilgili mevzuat kapsamında gerekli izinler alınmadan herhangi bir fiziki ve inşai müdahalede bulunulmamasına karar verildi.

|                                  |   |  |                                      |                 |           |   |   |
|----------------------------------|---|--|--------------------------------------|-----------------|-----------|---|---|
| AVRUPA KONSEYİ                   | DOĞAL VE KÜLTÜREL VARLIKLARI KORUMA ENVANTERİ     |  | ANIT                                 | ENVANTER NO:    |           |   |   |
| TÜRKİYE                          | ESKİŞEHİR KÜLTÜR VARLIKLARINI KORUMA BÖLGE KURULU |  |                                      | HARİTA NO:      |           |   |   |
| İLİ : Eskişehir                  | İLÇESİ : Sivrihisar                               | MAHALLE / KÖY / MEVKİİ : Nasrettin Hoca Mah. | KORUMA DERECESESİ:<br>II. (İki) Grup | ANITSAL:        | 1         | 2 | 3 |
| SOKAK VE KAPINO:                 | KADASTRO :<br>PAFTA:                              | ADA:   |                                      | PARSEL: T.H.    | ÇEVRESEL: | 1 | 2 |
| ADI: Nasrettin Hoca Köprü        | YAPTIRAN: -                                       | YAPAN:                                       | MİMARİ CAĞI(Üslup):                  | ÇEVREYE AYKIRI: |           |   |   |
| GENEL TANIM: Tek Gözlü Taş Köprü |   |  | VAKFİYE: -                           |                 |           |   |   |

|                |   |      |               |   |   |   |          |   |         |   |                    |   |         |   |     |         |
|----------------|---|------|---------------|---|---|---|----------|---|---------|---|--------------------|---|---------|---|-----|---------|
| KORUMA DURUMU: | A | İYİ  | TAŞIYICI YAPI | A | D | A | ÜST YAPI | A | İÇ YAPI | A | SÜSLEME ELEMANLARI | A | RÜTUBET | A | YOK |         |
|                | B | ORTA |               | B | S | B |          | B |         | B |                    | B |         | B |     | İZİ VAR |
|                | C | FENA |               | C | Y | C |          | C |         | C |                    | C |         | C |     | B       |

VAZİYET PLANI:



AYRINTILI TANIM:

Söz konusu köprü sivri kemerli olup kesme taş ve moloz taşların birlikte kullanılmasıyla inşa edilmiş tek gözlü bir köprüdür. Tablisesindeki kenar taşları oldukça büyük boyutludur. Herhangi bir korkuluğu bulunmamaktadır. Halen kullanılmaya devam edilen köprünün yüzeyden yapılan incelemede sağlam olduğu gözlemlenmiştir. Mimari özellikleri nedeniyle Roma Dönemi köprülerine tarihlendirilebilir

ESKİŞEHİR KÜLTÜR VARLIKLARINI  
KORUMA BÖLGE KURULUNUN  
29.09.2022 TARİH, 10985 SAYILI KARAR EKİDİR.

ASLI GİBİDİR.  
Rahtan KARAOĞLU MURAT  
Bölge Kurulu Müdür V.

|                 |    |          |        |              |
|-----------------|----|----------|--------|--------------|
| TEKNİK BİLGİLER | SU | ELEKTRİK | ISITMA | KANALİZASYON |
|-----------------|----|----------|--------|--------------|

ORJİNAL KULLANIM : Köprü

BUGÜNKÜ KULLANIM : Köprü

ÖNERİLEN KULLANIM : Köprü

HAZIRLAYANLAR : Tarih: 26.09.2022

Fahri KURT (Sanat Tarihçisi):

Şule YETİŞKİN ÖZCAN (Mimar):

Tuğba TUĞCU (Mimar):

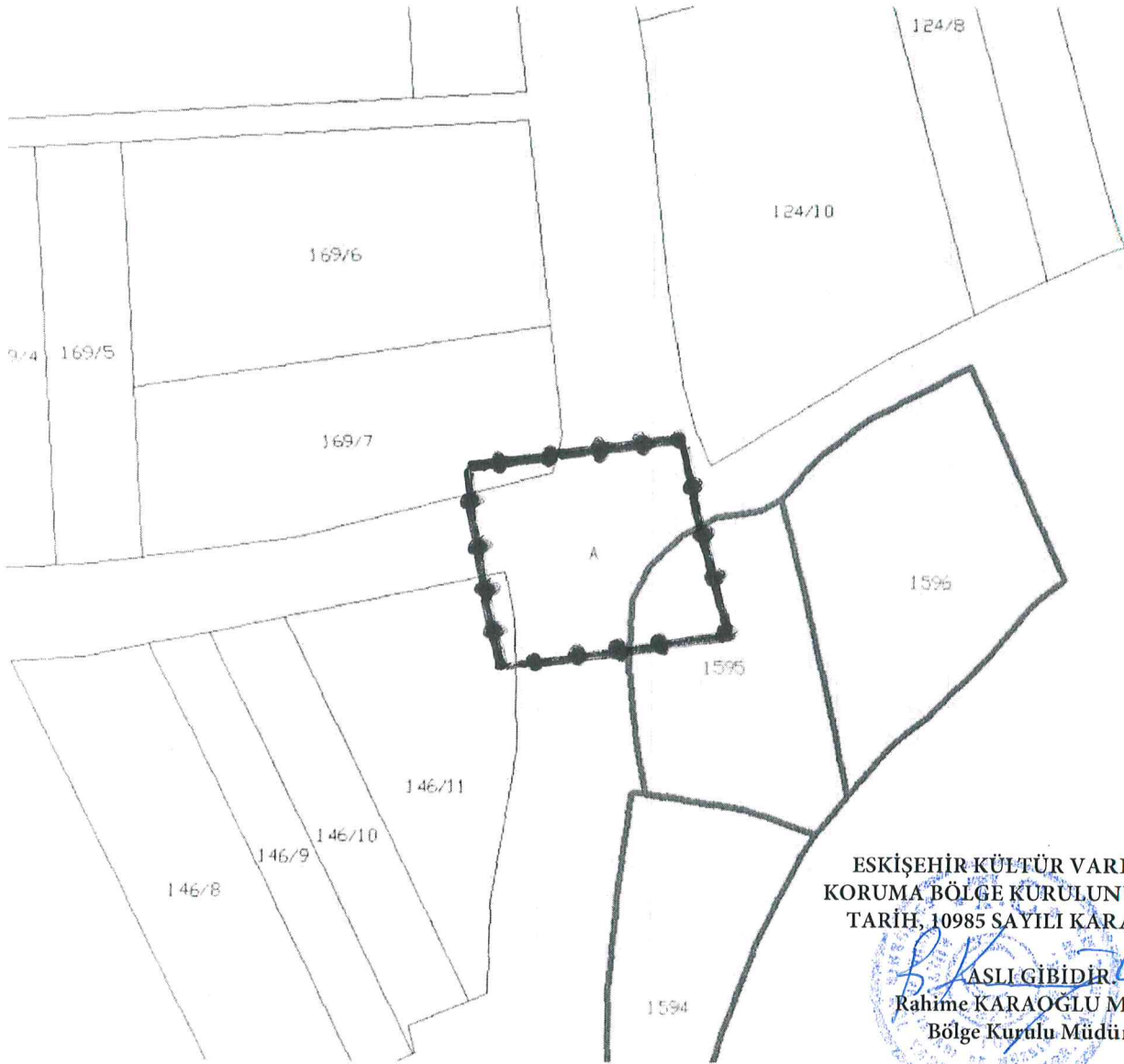
KONTROL EDEN: F. Tülay ÇERÇİ  
Bölge Kurulu Müdür V.

TARİH : 26.09.2022

|              |                |                     |
|--------------|----------------|---------------------|
| YAYIN DİZİNİ | EKLER:         |                     |
|              | RAPOR          | RESTORASYON PROJESİ |
|              | FOTOĞRAF       |                     |
|              | RÖLÖVE PROJESİ | KROKİ               |
|              | KİTABE         | VAKFİYE             |

İL :ESKİŞEHİR  
İLÇESİ :SİVRİHİSAR  
MAH :NASRETTİHOCA

ESKİŞEHİR İLİ, SİVRİHİSAR İLÇESİ, NASRETTİN HOCA MAHALLESİ  
SINIRLARI İÇERİSİNDE YER ALAN KÖPRÜ  
II.(İKİ) GRUP KORUNMASI GEREKLİ TAŞINMAZ KÜLTÜR VARLIĞI  
.....Korunma alanı sınırı




ESKİŞEHİR KÜLTÜR VARLIKLARINI  
KORUMA BÖLGE KURULUNUN 29.09.2022  
TARİH, 10985 SAYILI KARAR EKİDİR.

ASLI GİBİDİR.  
Rahime KARAOĞLU MURAT  
Bölge Kurulu Müdür V.

| SİT ALANI   | KAPSADIĞI PARSELLER | TAMAMI/BİR KISMI |
|---|---------------------|------------------|
| Eskişehir İli, Sivrihisar İlçesi,<br>NasrettinHoca Mahallesi'nde<br>tespit edilen Roma Dönemi<br>Köprüsünün tescili ve<br>korunma alanının<br>belirlenmesi. | 169/7               | BİR KISMI        |
|   | 146/11              | BİR KISMI        |
|   | 1595                | BİR KISMI        |

Eskişehir Kültür Varlıklarını Koruma Bölge Kurulu Müdürlüğünün 05.08.2022 tarih 2776019 sayılı yazısı ekinde gönderilen Koordinatların Kadastro paftası ile karşılaştırılması sonucu olarak hazırlanmıştır.05.08.2022

  
Harun TEZCAN  
Kadastro Teknisyeni