T.C.
KÜLTÜR VE TURİZM BAKANLIĞI
Erzurum Kültür Varlıklarını Koruma Bölge Kurulu

KARAR

Toplantı Tarihi ve No : 22.08.2022- 277 **Toplantı Yeri:** ERZURUM
Karar Tarihi ve No : 22.08.2022- 5386

Erzurum İli, Pasinler İlçesi, Kızılören Köyü 128 ada 61, 62, 63, 64, 65, 66, 67, 68, 69, 70, 71, 82, 126 parsel sınırları içerisinde yer alan, mülkiyeti Kamu Orta Malı ve Özel Mülkiyete ait olan, herhangi bir sit içerisinde yer almayan ve korunması gerekli taşınmaz kültür varlığı olarak tescil kaydı bulunmayan Yerleşim Alanı II'nin tescil edilmesi talebine ilişkin, Pasinler Ticaret ve Sanayi Odası'nın 18.11.2021 tarihli ve 2021/70 sayılı yazısı ve Erzurum Kültür Varlıklarını Koruma Bölge Kurulu Müdürlüğü'nün 12.08.2022 tarihli ve 1549910 sayılı uzman raporu, 2863 sayılı Kanunun 7. maddesi gereği ilgili Kurumlardan talep edilen Kurum görüşleri okundu, dosyası ve ekleri incelendi. Yapılan incelemeler ve görüşmeler sonucunda;

Erzurum İli, Pasinler İlçesi, Kızılören Köyü 128 ada 61, 62, 63, 64, 65, 66, 67, 68, 69, 70, 71, 82, 126 parsel sınırları içerisinde yer alan, mülkiyeti Kamu Orta Malı ve Özel Mülkiyete ait olan, herhangi bir sit içerisinde yer almayan ve korunması gerekli taşınmaz kültür varlığı olarak tescil kaydı bulunmayan Yerleşim Alanı II'nin, 2863 sayılı Kanunun 6. Maddesi kapsamına giren özellikleri taşıması nedeniyle I. derece arkeolojik sit olarak tescil edilmesine, bu doğrultuda hazırlanan ve kararımız eki 1/5000 ölçekli kroki ile sit fişinin uygun olduğuna, I. derece arkeolojik sit olarak tescil edilen alanın fen klasörü ve tapu kütüğü beyanlar hanesine 128 ada 62, 63, 64, 65, 66, 67,68,70, 126 parsellere **"I. derece arkeolojik sit alanıdır"** şerhinin, 128 ada 61,69,71,82 parsellere ise **"bir kısmı I. derece arkeolojik sit alanıdır"** şerhinin ilgili Tapu ve Kadastro Müdürlüklerince 13.03.2012 tarih ve 28232 sayılı Resmi Gazetede yayımlanarak yürürlüğe giren "Korunması Gerekli Taşınmaz Kültür Varlıklarının ve Sitlerin Tespit ve Tescili Hakkında Yönetmelik" gereği verilmesine ve işlem sonucuna ilişkin bilgi ve belgelerin Kurul Müdürlüğü'ne iletilmesine, I.derece arkeolojik sit alanının koruma esasları ve kullanma koşullarının Kültür ve Tabiat Varlıklarını Koruma Yüksek Kurulu'nun 05.11.1999 gün ve 658 sayılı ilke kararının 1. maddesinde olduğu şekliyle belirlenmesine, alanda kaçak kazı yapanlar hakkında 2863 sayılı Kültür ve Tabiat Varlıklarını Koruma Kanunu kapsamında yasal işlem başlatılmasına ve adli makamların uygun görüşü alındıktan sonra kaçak kazı çukurlarının ilgili Müze Müdürlüğü denetiminde kapatılmasına karar verildi.

AVRUPA KONSEYİ	DOĞAL VE KÜLTÜREL VARLIKLARI KORUMA ENVANTERİ D.K.V.K.E	SİT	ENVANTER NO:
TÜRKİYE	KÜLTÜR VARLIKLARI VE MÜZELER GENEL MÜDÜRLÜĞÜ		HARİTA NO:

İLİ: ERZURUM	İLÇESİ: PASİNLER	MAHALLE KÖY VEYA MEVKİİ: KIZILÖREN	KADASTRO PAFTA : ADA: 128 PARSEL: 61, 62, 63, 64, 65, 66, 67, 68, 69, 70, 71, 82,126

ADI: YERLEŞİM ALANI II

GENEL TANIM:

Erzurum İli, Pasinler İlçesi, Kızılören Köyü'nün yaklaşık olarak 8-9 km. kuzeydoğusunda yerleşim alanı dışında yer almaktadır. Çevreye hakim yüksek bir konumda olup sur duvarlarından köy yerleşimi izlenebilmektedir. Geniş bir alana yayılım göstermiş olan yerleşim alanı bir savunma şehri konumundadır. Yerleşim alanının girişinde hemen sol tarafta doğu-batı uzantılı, şahide taşları doğu yönünde, Osmanlı dönemine ait olduğu düşünülen Müslüman mezarları bulunmaktadır. Dairesel formda devasa ve temel seviyesinde olan savunma duvarları mevcuttur. Köylülerden edinilen şifai bilgiler doğrultusunda alanın çok önceleri bir ermeni yerleşim yeri olduğu, daha sonra Osmanlıların yerleştiği ve burada Osmanlı-Rus savaşına ait bir çok rus berdangası (tüfek), mermiler, askeri rozetler ve savaşla ilişkilendirilebilecek birçok buluntuya rastlanıldığı öğrenilmiştir. Yerleşim alanının ve çevresinin yüzeyinde yapılan incelemede dip profili veren dışı kirli-kül renginde içi açık krem bej-kahverengi tonlarında büyük seramiklere, yoğun miktarda kahverengi parlak astarlı orta ve kalın cidarlı demir çağı seramik parçalarına, ortaçağ dönemine tarihleyebileceğimiz amorf-profil veren, kırmızı renk hamurlu seramik parçalarına ve yeşil tek renk sırlı, parlak İslami döneme ait seramik parçalarına rastlanılmıştır. Ayrıca alanda köylüler tarafından 1 adet bakır bilezik, 1 adet boş mermi kovanı, 1 adet lüle parçası (ağız kısmı), 2 adet rozet, 2 adet İslami döneme tarihleyeceğimiz korozyona uğramış bronz sikke bulunmuştur.

ŞİMDİKİ TEHLİKELER : Kaçak kazılar

ŞİMDİKİ DURUM :

SİT POTANSİYELİ : I.Derece Arkeolojik Sit potansiyeli mevcuttur.

ŞİMDİKİ KORUMA : Korumasız.

ÖNERİLEN KORUMA : I. Derece Arkeolojik Sit

YAYIN DİZİNİ :

GÖZLEMLER:

KORUMA DERECESİ I. Derece arkeolojik sit

HAZIRLAYANLAR: 12 /08/ 2022

Özlem ALKAN — Arkeolog

Sibel EROĞLU — Sanat Tarihçi

KONTROL EDEN:

Güven YAVUZ

Bölge Kurulu Müdürü

ERZURUM K.V.K.K'nun 22.08.2022 gün ve 5386 sayılı kararı ile I.Derece Arkeolojik Sit olarak tescil edilmiştir.

REVİZYON : M.A. A.K.

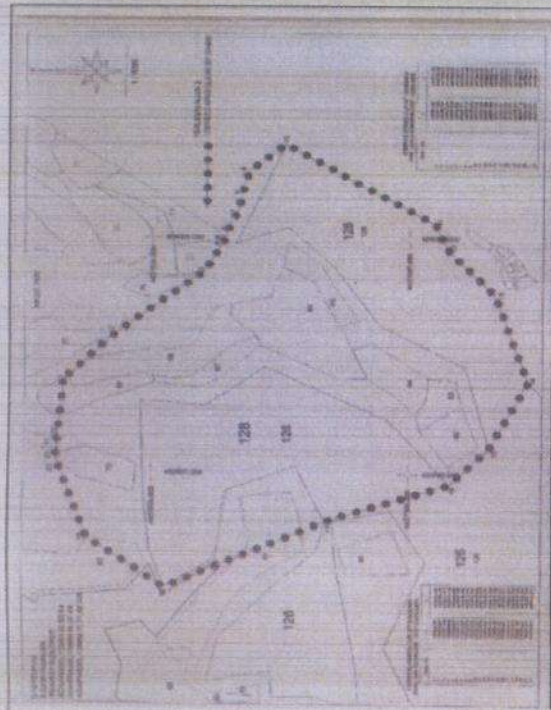












İLİ:ERZURUM
İLÇESİ:PASİNLER
MAH/KÖY:KIZILÖREN
ADA/PARSEL:128/61,62,63,64
ADA/PARSEL:128/65.66.67.68
ADA/PARSEL:128/69,70,71,82,126

KROKİ YERİ

ERZURUM KÜLTÜR VARLIKLARINI KORUMA BÖLGE KURULU'NUN 22.08.2022 GÜN VE 5386 SAYILI KARAR EKİDİR

K

1 / 5000

YERLEŞİM ALANI 2

I.DERECE ARKEOLOJİK SİT SINIRI



ASLI GİBİDİR
Muammer BUDAK
Koruma Bölge Kurulu Müdür V.

I.DERECE ARKEOLOJİK SİT SINIRININ ED50_39/6.KOORDİNE ÖZET ÇİZELGESİ

Nokta No	Y	X
1	739538.727	4439843.691
2	739634.947	4439751.407
3	739777.780	4439579.373
4	739849.989	4439544.163
5	739852.636	4439542.622
6	739874.482	4439537.937
7	739912.947	4439520.999
8	739952.599	4439513.465
9	740002.220	4439502.324
10	740064.347	4439433.895
11	739900.504	4439132.706
12	739846.680	4439108.530
13	739748.113	4439010.792
14	739569.198	4438940.160
15	739427.850	4439008.929
16	739348.423	4439084.271
17	739261.019	4439324.809
18	739109.313	4439632.746
19	739209.183	4439785.026
20	739373.000	4439852.492
21	739384.367	4439850.728
22	739415.913	4439850.941

I.DERECE ARKEOLOJİK SİT SINIRININ ITRF_42/3.KOORDİNE ÖZET ÇİZELGESİ

Nokta No	Y	X
1	483694.363	4437671.776
2	483787.388	4437576.330
3	483924.297	4437399.632
4	483995.255	4437362.020
5	483997.848	4437360.391
6	484019.497	4437354.974
7	484057.377	4437336.754
8	484096.740	4437327.890
9	484145.942	4437315.087
10	484205.708	4437244.624
11	484031.858	4436949.222
12	483977.266	4436926.881
13	483675.492	4436832.551
14	483694.354	4436788.011
15	483555.481	4436842.483
16	483478.629	4436919.437
17	483399.408	4437182.710
18	483258.215	4437475.490
19	483363.130	4437624.271
20	483529.077	4437686.156
21	483540.375	4437684.010
22	483571.901	4437683.180