

T.C.
KÜLTÜR VE TURİZM BAKANLIĞI
EDİRNE KÜLTÜR VARLIKLARINI
KORUMA BÖLGE KURULU
K A R A R

Toplantı Tarihi ve No : 26.09.2022 - 406
Karar Tarihi ve No : 26.09.2022- 8652

Toplantı Yeri
EDİRNE

Edirne İli, Enez ilçesi, Gaziömerbey Mahallesi, 599 ada, 6 parsel (eski:26 ada,15 parsel) sayılı şahıs mülkiyetine kayıtlı, Koruma Bölge Kurulu'nun 19.09.1996 tarih ve 3374 sayılı kararıyla uygun bulunan Koruma Amaçlı İmar Planında ve Koruma Bölge Kurulunun 06.12.2016 tarih ve 3693 kararıyla 1/5000 ölçekli haritasında ve koordinatlı paftasında sınırları revize edilen 3. derece arkeolojik sit alanı içinde kalan tescilsiz taşınmaz üzerinde malikinin inşaat talebi doğrultusunda Edirne Müzesi Müdürlüğü denetiminde yapılan sondaj kazısında ortaya çıkarılan iki adet mezar yapısının tescil edilmesine ilişkin Kurulumuzun 23.08.2022 tarih ve 8623 sayılı kararı gereği Müdürlük uzmanları tarafından hazırlanan bilgi ve belgelerin değerlendirilmesine ilişkin 22.09.2022 tarih ve 1618634 sayılı uzman raporu okundu, dosyası incelendi, yapılan görüşmeler sonucunda;

Edirne İli, Enez ilçesi, Gaziömerbey Mahallesi, 599 ada, 6 parsel (eski:26 ada,15 parsel) sayılı şahıs mülkiyetine kayıtlı, Koruma Bölge Kurulu'nun 19.09.1996 tarih ve 3374 sayılı kararıyla uygun bulunan Koruma Amaçlı İmar Planında ve Koruma Bölge Kurulunun 06.12.2016 tarih ve 3693 kararıyla 1/5000 ölçekli haritasında ve koordinatlı paftasında sınırları revize edilen 3. derece arkeolojik sit alanı içinde kalan tescilsiz taşınmaz üzerinde malikinin inşaat talebi doğrultusunda Edirne Müzesi Müdürlüğü denetiminde yapılan sondaj kazısında ortaya çıkarılan iki adet mezar yapısının

*2863 sayılı Kanunun 6 ncı maddesi kapsamına giren özellikler taşınması nedeniyle 2863 sayılı Kanunun 7. Maddesi ile Korunması Gerekli Taşınmaz Kültür Varlıklarının ve Sitlerin Tespit ve Tescili Hakkında Yönetmeliğin 4 üncü maddesi doğrultusunda tescil edilmesine ve tescil fişinin uygun olduğuna,

*2863 sayılı Kanunun 18. Maddesi gereği ve Koruma Yüksek Kurulunun 05.11.1999 tarih ve 660 sayılı İlke Kararı doğrultusunda grubunun 2. Grup Yapı olarak belirlenmesine,

*2863 sayılı Kanunun 8. Maddesi gereği, "iki adet mezar yapısına" ilişkin hazırlanan 1/500 ölçekli haritada koordinatlı sınırları itibarıyla sınırlarının belirlenmesine,

*İlgili Tapu Müdürlüğünce taşınmazın tapu kaydının beyanlar hanesine "2. Grup yapıdır." şerhinin işlenmesine,

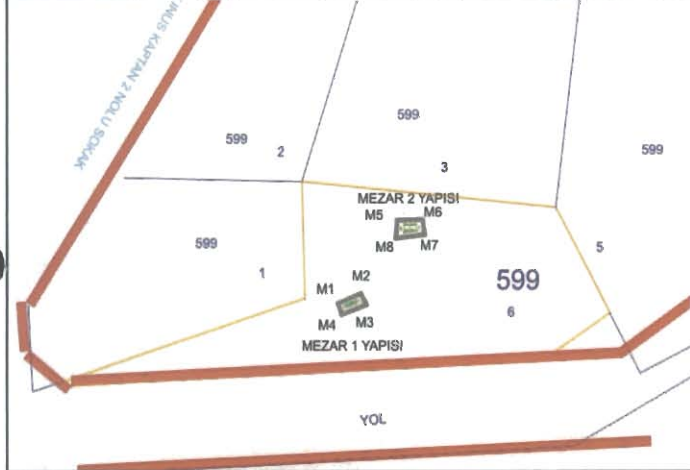
*İki adet mezar yapısının bulunduğu yerde korunması kaydıyla parselde yapılmak istenen yapıya ait iki adet mezar yapısını koruyacak şekilde hazırlanacak mimari projenin Kurulumuza sunulmasına karar verildi.

ASLI GİBİDİR

| | | | | | | | |
|----------------------------|--|--|--------------------------------------|-------------------|-------------|--------|---|
| AVRUPA KONSEYİ | | KÜLTÜREL VARLIKLARI KORUMA ENKAVNERİ K.V.K.E | | ANIT | ENVANTERNO: | | |
| TÜRKİYE | | | | | HARİTANO: | | |
| İLİ: EDİRNE | | İLÇESİ: ENEZ | MAHALLEKÖY: GAZİ ÖMER BEY VEYAMEVKİ: | KORUMA DERECESESİ | ANITSAL | 2 | |
| SOKAKVE KAPINO: | | KADASTRO: PAFTA: ADA: 599 PARSEL: 6 | | | ÇEVRESEL | 0 | |
| ADı: İki Adet Sandık Mezar | | YAPTIRAN: | YAPIMTARİHİ: | YAPITÜRÜ: | VAKFİYE: | AYKIRI | 0 |
| | | YAPAN: | KİTABE: | MİMARİ ÇAĞI: YY | | | |

GENELTANIMI: mezarın yarısının tahrip olduğu belirtilmiştir. Mezardaki iskelet fotoğrafları belgelendikten sonra kaldırılmış, mezar içinde kırık ve profil vermeyen seramik parçalarına, mezarın elenen toprağında ise korozyon sebebiyle okunamayan bir adet sikkeye rastlanmıştır. -170 seviyesinde ikinci bir mezar yapısına rastlandığı, mezar yapısının Bizans Dönemi özelliği gösterdiği, 10x80 cm ölçülerinde 4 adet kireç taşı kapaklı sanduka mezar yapısının taştan oluştuğu, dorsal pozisyonda yatırılan iskeletin baş kısmının batı yönünde olduğu ve fotoğrafları belgelendikten sonra kaldırıldığı, açma genelinde çok miktarda amorf seramik malzeme dışında bir adet korozyonlu sikkeye denk gelindiği belirtilmiştir.

| KORUMA DURUMU | X | A | İYİ | TAŞIYICI | X | A | DIŞYAPI | X | A | ÜSTYAPI | X | A | İÇYAPI | X | A | SÜSLEME ELEMANLARI | X | A | RUTUBET | X | A | YOK | |
|---------------|---|---|-----|----------|---|---|---------|---|---|---------|---|---|--------|---|---|--------------------|---|---|---------|---|---|-----|--------|
| | | | B | ORTA | | | B | | | B | | | B | | | B | | | B | | | B | İZVAR |
| | | | C | FENA | | | C | | | C | | | C | | | C | | | C | | | C | ÖNEMLİ |



GÖZLEMLER: Daha önceki dönemlerde kırılarak tahrip edilmiştir.

KÜLTÜR VE TURİZM BAKANLIĞI
EDİRNE KÜLTÜR VARLIKLARINI KORUMA BÖLGE KURULU



BUGÜNKÜ SAHİBİ: Şahıs

BAKIM DANSORUMLU OLMASIGEREKEN KURULUŞ: Mülkiyet Sahibi

YAPILAN ONARIMLAR: Onarım bulunmamaktadır.

AYRINTILITANIMI: mezarın yarısının tahrip olduğu belirtilmiştir. Mezardaki iskelet fotoğrafları belgelendikten sonra kaldırılmış, mezar içinde kırık ve profil vermeyen seramik parçalarına, mezarın elenen toprağında ise korozyon sebebiyle okunamayan bir adet sikkeye rastlanmıştır. -170 seviyesinde ikinci bir mezar yapısına rastlandığı, mezar yapısının Bizans Dönemi özelliği gösterdiği, 10x80 cm ölçülerinde 4 adet kireç taşı kapaklı sanduka mezar yapısının taştan oluştuğu, dorsal pozisyonda yatırılan iskeletin baş kısmının batı yönünde olduğu ve fotoğrafları belgelendikten sonra kaldırıldığı, açma genelinde çok miktarda amorf seramik malzeme dışında bir adet korozyonlu sikkeye denk gelindiği belirtilmiştir.

FOTOĞRAF ÇEKİM TARİHİ:

| | | | |
|------------------|-----------|---------|---------------|
| TEKNİK BİLGİLER: | ELEKTRİK: | ISITMA: | KANALİZASYON: |
| | VAR | VAR | VAR |

ÖZGÜN KULLANIM: Mezar

BUGÜNKÜ KULLANIM: Kullanılmıyor

K.V.K.K. Kurulunun 26.09.2022 ve 8652 sayılı karar ekidir.

ÖNERİLEN KULLANIM:

HAZIRLAYANLAR: Figen BAYRAKTAR Arkeolog
Hakan ERDEN Harita Mühendisi

ANALİTİK BİLGİLER:

| | | |
|----------|----------|----------------|
| KATADEDİ | MALZEME: | YAPIM TEKNİĞİ: |
| | Mermer | |

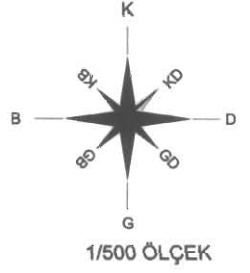
YAYINDIZINI:

EKLER:

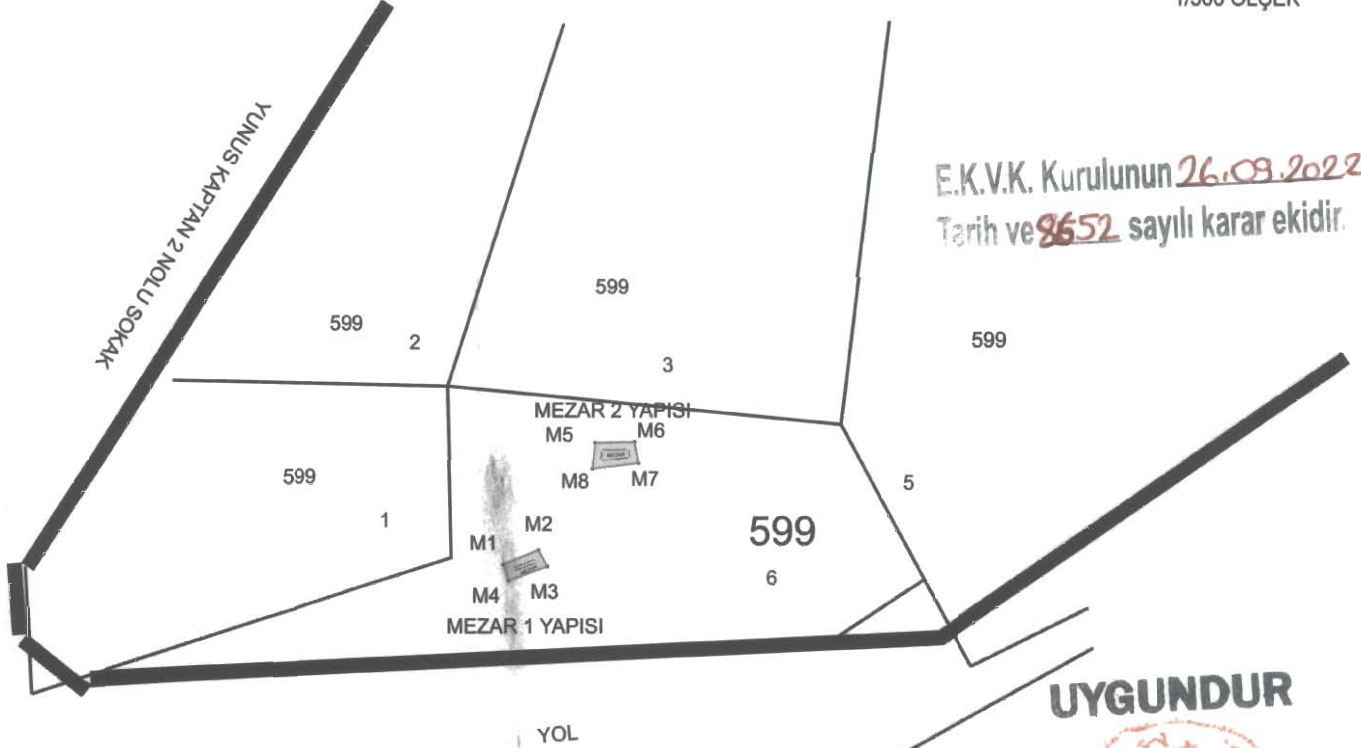
| | |
|---------------------|---------------------|
| RAPOR | KONTROL EDEN: |
| FOTOĞRAF | Yusuf ŞAMİLOĞLU |
| RÖLÖVE PROJESİ | Müdür |
| RESTORASYON PROJESİ | KURULONAYINCI |
| HARİTA | Var REVİZYON: |
| KROKİ | Var KURUL KARARLARI |
| KİTABE | |
| VAKFİYE | |

KOORDİNATLAR :

T.C.
KÜLTÜR VE TURİZM BAKANLIĞI
EDİRNE KÜLTÜR VARLIKLARINI
KORUMA BÖLGE KURULU



E.K.V.K. Kurulunun 26.08.2022
Tarih ve 8652 sayılı karar ekidir.



UYGUNDUR



M. Yusuf ŞAMLOĞLU
Müdür

EDİRNE İLİ ENEZ İLÇESİ GAZİÖMERBEY MAH.

2 ADET TESCİLLİ MEZAR YAPISI 599 ADA 6 PARSEL (ESKİ 26 ADA 17 PARSEL)

MEZAR YAPISI KOORDİNATLARI

| Nokta No | Y | X |
|----------|-------------|---------------|
| M1 | 422,496.265 | 4,509,918.041 |
| M2 | 422,498.688 | 4,509,919.052 |
| M3 | 422,499.282 | 4,509,917.923 |
| M4 | 422,496.655 | 4,509,916.941 |
| M5 | 422,502.544 | 4,509,926.441 |
| M6 | 422,505.248 | 4,509,926.499 |
| M7 | 422,505.523 | 4,509,925.006 |
| M8 | 422,502.405 | 4,509,924.618 |

599 ADA 6 PARSEL KOORDİNATLARI

| Nokta No | Y | X |
|----------|-------------|---------------|
| 46 | 422,525.120 | 4,509,917.050 |
| 47 | 422,519.400 | 4,509,927.720 |
| 49 | 422,492.700 | 4,509,918.520 |
| 50 | 422,492.420 | 4,509,930.310 |
| 51 | 422,467.860 | 4,509,909.770 |
| 52 | 422,466.970 | 4,509,910.230 |

GÖSTERİM

- TESCİLLİ YAPI
- İMAR ADA HAT
- KADASTRAL HAT

UTM ITRF96 DATUM 3 DERECELİK