

T.C.
KÜLTÜR VE TURİZM BAKANLIĞI
EDİRNE KÜLTÜR VARLIKLARINI
KORUMA BÖLGE KURULU
K A R A R

Toplantı Tarihi ve No : 27.09.2022 - 407
Karar Tarihi ve No : 27.09.2022 - 8697

Toplantı Yeri
EDİRNE

Tekirdağ İli, Süleymanpaşa İlçesi, Banarlı Mahallesi, 3935 parselde yer alan, sit alanı dışında kalan, şahıs mülkiyetine kayıtlı bulunan, “tarla” vasıflı taşınmaz üzerinde yer alan Karatepe Tümülüsü Müdürlüğümüz uzmanlarınca 10.08.2022 tarihinde tespit edilmiş olup, tescil işlemlerine yönelik Kurum görüşlerinin belirtildiği Süleymanpaşa Belediye Başkanlığı İmar ve Şehircilik Müdürlüğünün 09.09.2022 tarih ve 83769 sayılı yazısı, Karayolları 1. Bölge Müdürlüğünün 02.09.2022 tarih ve 921340 sayılı yazısı, Tekirdağ Büyükşehir Belediyesi İmar ve Şehircilik Kültür Varlıkları Şube Müdürlüğünün 24.08.2022 tarih ve 180689 sayılı yazısı, Tekirdağ Çevre ve Şehircilik İl Müdürlüğünün bila tarih ve 4404882 sayılı yazısı, Tekirdağ İl Tarım ve Orman Müdürlüğünün bila tarih ve 6749280 sayılı yazısı incelendi, 22.09.2022 tarih ve 1618728 sayılı uzman raporu okundu, dosyası incelendi. Yapılan görüşmeler sonucunda;

Tekirdağ İli, Süleymanpaşa İlçesi, Banarlı Mahallesi, 3935 parselde yer alan, sit alanı dışında kalan, şahıs mülkiyetine kayıtlı bulunan, “tarla” vasıflı taşınmaz üzerinde yer alan Kurul Müdürlüğü uzmanlarınca 10.08.2022 tarihinde tespit edilen Karatepe Tümülüsünün;

*2863 sayılı Kanununun 6 ncı maddesi kapsamına giren özellikler taşıması nedeniyle Korunması Gerekli Taşınmaz Kültür Varlıklarının ve Sitlerin Tespit ve Tescili Hakkında Yönetmeliğin 3 üncü ve 4 üncü maddeleri doğrultusunda, ekli 1/1000 ölçekli haritada belirlenen koordinatlı sınırlar itibarıyla I. derece arkeolojik sit alanı olarak tescil edilmesine, tescil fişinin ve paftasının uygun olduğuna,

*Taşınmazların tapu kütüğünün beyanlar hanesine, İlgili Tapu Müdürlüğünce, ekli paftaya göre, bir kısmının I. derece arkeolojik sit alanında kaldığına dair şerh düşülmesine,

* Taşınmazlarda koruma amaçlı imar planı yapılıncaya kadar Koruma Yüksek Kurulunun 05.11.1999 tarihli ve 658 sayılı ilke kararında yer alan I. derece arkeolojik sit alanı hükümlerinin geçiş dönemi koruma esasları ve kullanma koşulları olarak belirlenmesine,

* Karayolları 1. Bölge Müdürlüğü tarafından yapımı devam eden “Hayrabolu – Tekirdağ Yolu Toprak İşleri, Sanat Yapılan, Köprü İşleri, Üstyapı ve Çeşitli İşler (İdare Malı Bitüm İle) Yapım İşleri” kapsamında tescil edilen Karatepe Tümülüsünün Hayrabolu – Tekirdağ Devlet Yolu Km:29 +200 – 29+400 arasındaki kesime cepheli olduğu anlaşıldığından Karatepe Tümülüsünün koordinatlı sınırları dışında uygulama yapılmasına karar verildi.

ASLI GİBİDİR

AVRUPA KONSEYİ	KÜLTÜREL VARLIKLARI KORUMA ENVANTERİ K.V.K.E		SİT	ENVANTER NO :
TÜRKİYE				HARİTANO:
İLİ : TEKİRDAĞ	İLÇESİ :SÜLEYMANPAŞA	MAHALLE KÖY: BANARLI MAHALLESİ	KADASTRO: PAFTA: ADA: PARSEL: 3935	
ADI: KARATEPE Tümülüsü	TÜRÜ: Tümülüs		DÖNEMİ: Erken Demir Çağı-M.S.3.yy.	

GENEL TANIMI:
Tümülüsler yığma tepeler şeklinde oluşturulmuş anıt mezar tepeleridir. Türkiye'deki Tümülüs tipinin yaygın olduğu yerlerden birisi Trakya'dır. En çok bilinen biçim konik olmak üzere, küre, yarım küre, biçimsiz tümsekler gibi çeşitli tipleri bulunmaktadır. Tümülüsler mezar tipine göre; platformlular, çukurlular, mezarodalılar, lahitliler ve basit mezar olmak üzere beş ayrı grupta incelenebilir. Nadiren tek, çoğunlukla gruplar halinde bulunurlar.

T.C.
KÜLTÜR VE TURİZM BAKANLIĞI

ŞİMDİKİ TEHLİKELER: **EDİRNE KÜLTÜR VARLIKLARINI KORUMA BÖLGE KURULU**

Tarımsal Faaliyetler

ŞİMDİKİ DURUMU: **UYGUNDUR**

"Tarla" vasıflı taşınmaz üzerinde yer almakta olup, tarımsal faaliyetler sonucu tahrip edilmiştir.

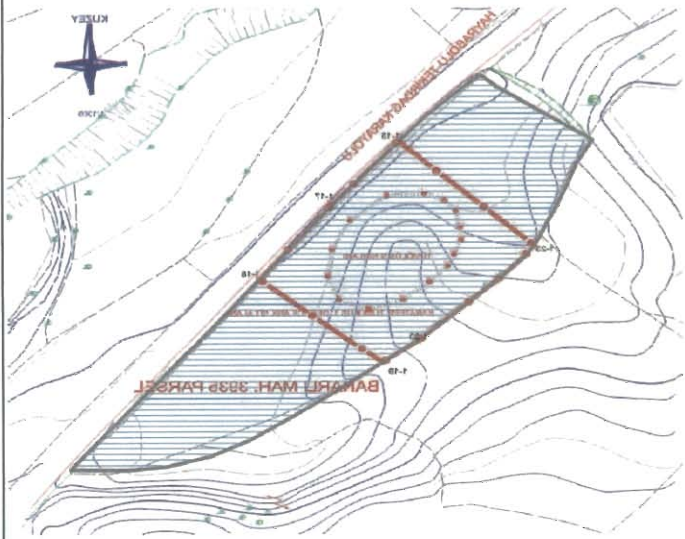

SİT POTANSİYELİ:	KORUMA DERECEŚİ:
1. Derece Arkeolojik Sit Alanı	1. Derece Arkeolojik Sit Alanı

ŞİMDİKİ KORUMA:
1. Derece Arkeolojik sit alanı

Yusuf SAMILOĞLU
Müdür

ÖNERİLEN KORUMA:
"1. Derece Arkeolojik Sit Alanı" olarak tescil edilmesi ve koruma sınırının belirlenmesi. Bölgedeki güvenlik birimleri tarafından izlenmesi. Defnecilik faaliyetlerinin önüne geçilmesi.

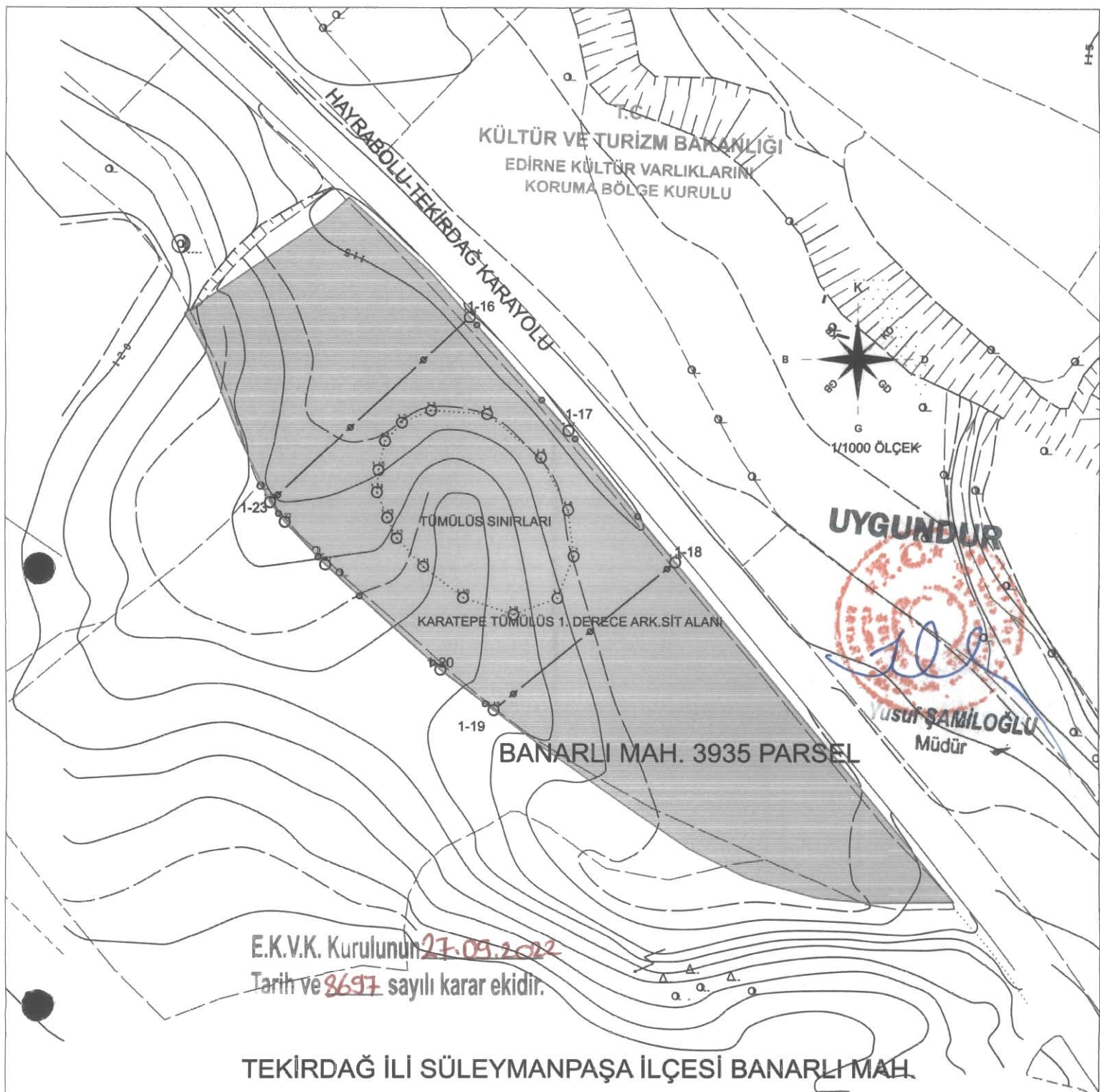
GÖZLEMLER:
Banarlı Mahallesi sınırlarında Tarım arazisi üzerinde yer alan Tümülüs, tarımsal faaliyetler sebebiyle sürülmüş olup, orijinal yüksekliğini koruyamamıştır. Tümülüsün yer aldığı taşınmazda yapılan yüzey incelemesinde birkaç katıllı kaba seramik parçalarına rastlanılmıştır. Tekirdağ Hayrabolu Karayolunun kenarında yer alan Tümülüsün de içerisinde yer aldığı tarla vasıflı taşınmaz, Karayolları 1. Bölge Müdürlüğü tarafından yapımı devam eden Hayrabolu -Tekirdağ Devlet Yolu projesi kapsamındadır.

VAZİYET PLANI	FOTOĞRAF
	

KOORDİNATLAR :	FOTOĞRAF ÇEKİM TARİHİ : 10.08.2022
HAZIRLAYANLAR : Figen BAYRAKTAR Arkeolog <i>Figen</i> Selin KAHRAMAN Sanat Tarihçisi <i>Selin</i>	EKLER:
	KONTROL EDEN: Yusuf SAMILOĞLU Müdür <i>Yusuf</i>
	KURUL ONAYI: <i>[İmza]</i>
	RAPOR
	FOTOĞRAF Var
	HARİTA Var
YAYINDIZINI	KROKİ Var

E.K.V.K. Kurulunun **27.09.2022**
Tarih ve **8697** sayılı karar ekidir.

REVİZYON:
KURUL KARARLARI: *[İmza]*



TEKİRDAĞ İLİ SÜLEYMANPAŞA İLÇESİ BANARLI MAH.

KARATEPE TÜMÜLÜSÜ 3935 PARSEL 1.DERECE ARK.SİT ALANI TÜMÜLÜS 1. DERECE ARK.SİT ALANI

TÜMÜLÜS 1. DERECE ARK.SİT ALANI KOORDİNAT

Nokta No	Y	X	Nokta No	Y	X
1-1	529,494.049	4,546,037.310	1-1	529,522.715	4,544,405.289
1-2	529,497.616	4,546,041.214	1-2	529,526.281	4,544,409.192
1-3	529,503.804	4,546,043.794	1-3	529,532.466	4,544,411.771
1-4	529,515.633	4,546,043.016	1-4	529,544.290	4,544,410.993
1-5	529,526.995	4,546,033.833	1-5	529,555.648	4,544,401.814
1-6	529,532.715	4,546,022.907	1-6	529,561.365	4,544,390.882
1-7	529,533.934	4,546,013.157	1-7	529,562.584	4,544,381.147
1-8	529,530.499	4,546,004.294	1-8	529,559.151	4,544,372.287
1-9	529,521.193	4,546,000.859	1-9	529,549.848	4,544,368.854
1-10	529,510.557	4,546,004.405	1-10	529,539.216	4,544,372.398
1-11	529,502.137	4,546,010.942	1-11	529,530.799	4,544,378.932
1-12	529,496.526	4,546,016.978	1-12	529,525.191	4,544,384.966
1-13	529,494.539	4,546,021.274	1-13	529,523.205	4,544,389.260
1-14	529,492.359	4,546,026.596	1-14	529,521.025	4,544,394.580
1-15	529,492.679	4,546,031.212	1-15	529,521.346	4,544,399.194
1-16	529,511.982	4,546,063.372	1-16	529,540.640	4,544,431.341
1-17	529,532.814	4,546,039.507	1-17	529,561.464	4,544,407.486
1-18	529,555.330	4,546,011.880	1-18	529,583.972	4,544,379.870
1-19	529,517.008	4,545,980.647	1-19	529,545.665	4,544,348.649
1-20	529,505.791	4,545,989.182	1-20	529,534.452	4,544,357.181
1-21	529,481.404	4,546,011.374	1-21	529,510.075	4,544,379.364
1-22	529,472.870	4,546,020.422	1-22	529,501.545	4,544,388.408
1-23	529,469.750	4,546,024.530	1-23	529,498.428	4,544,392.515

UTM ITRF 96 DATUM 3 DERECELİK - ED50 DATUM 6 DERECELİK

GÖSTERİM

- TESCİLLİ PARSEL
- 1.DERECE ARK.SİT ALANI
- KADASTRAL HAT

(Handwritten signatures and initials)