

T.C.
KÜLTÜR VE TURİZM BAKANLIĞI
Erzurum Kültür Varlıklarını Koruma Bölge Kurulu

KARAR

Toplantı Tarihi ve No : 26.09.2022-279

Toplantı Yeri: ERZURUM

Karar Tarihi ve No : 26.09.2022-5431



Erzurum İli, Aziziye İlçesi, Söğütlü Mahallesi sınırları içinde Maliye Hazinesi'ne ait 160, 161 ve 162 parsellerde, özel mülkiyette kayıtlı 155, 156, 157, 159, 1169, 1170, 1171 ve 1268 parseller ile bir kısmı da tescil harici alanda bulunan, herhangi bir sit içerisinde yer almayan ve korunması gerekli taşınmaz kültür varlığı olarak tescil kaydı bulunmayan Söğütlü Höyüğü'nün I.Derece Arkeolojik Sit olarak tescil edilmesi talebini içeren, Erzurum Kültür Varlıklarını Koruma Bölge Kurulu Müdürlüğü'nün 20.09.2022 tarih ve 1617489 sayılı uzman raporu, 2863 sayılı Kanunun 7. maddesi gereği ilgili Kurumlardan talep edilen Kurum görüşleri okundu, dosyası ve ekleri incelendi. Yapılan incelemeler ve görüşmeler sonucunda;

Erzurum İli, Aziziye İlçesi, Söğütlü Mahallesi sınırları içinde Maliye Hazinesi'ne ait 160, 161 ve 162 parsellerde, özel mülkiyette kayıtlı 155, 156, 157, 159, 1169, 1170, 1171 ve 1268 parseller ile bir kısmı da tescil harici alanda bulunan, herhangi bir sit içerisinde yer almayan ve korunması gerekli taşınmaz kültür varlığı olarak tescil kaydı bulunmayan Söğütlü Höyüğü'nün, 2863 sayılı Kanunun 6. Maddesi kapsamına giren özellikleri taşıması nedeniyle I. Derece Arkeolojik Sit olarak tescil edilmesine, bu doğrultuda hazırlanan ve kararımız eki 1/1000 ölçekli harita ile sit fişinin uygun olduğuna, I. derece arkeolojik sit olarak tescil edilen alanın fen klasörü ve tapu kütüğü beyanlar hanesine 155, 156, 157, 159, 160, 161, 162, 1169, 1170 ve 1171 parsellere **“I. derece arkeolojik sit alanıdır”** şerhinin, krokide belirtilen tescil harici alanlara ve 1268 parsele ise **“bir kısmı I. derece arkeolojik sit alanıdır”** şerhinin ilgili Tapu ve Kadastro Müdürlüklerince 13.03.2012 tarih ve 28232 sayılı Resmi Gazetede yayımlanarak yürürlüğe giren “Korunması Gerekli Taşınmaz Kültür Varlıklarının ve Sitlerin Tespit ve Tescili Hakkında Yönetmelik” gereği verilmesine ve işlem sonucuna ilişkin bilgi ve belgelerin Kurul Müdürlüğü'ne iletilmesine, I.derece arkeolojik sit alanının koruma esasları ve kullanma koşullarının Kültür ve Tabiat Varlıklarını Koruma Yüksek Kurulu'nun 05.11.1999 gün ve 658 sayılı ilke kararının 1. maddesinde olduğu şekliyle belirlenmesine karar verildi.

AVRUPA KONSEYİ	DOĞAL VE KÜLTÜREL VARLIKLARI KORUMA ENVANTERİ D.K.V.K.E	SİT	ENVANTER NO:
TÜRKİYE	KÜLTÜR VARLIKLARI VE MÜZELER GENEL MÜDÜRLÜĞÜ		HARİTA NO:
İLİ: ERZURUM	İLÇESİ: AZİZİYE	MAHALLE KÖY VEYA MEVKİİ: SÖĞÜTLÜ	KADASTRO PAFTA: ADA: PARSEL: 160, 161, 162, 155, 156, 157, 159, 1169, 1170, 1171, 1268
ADI: SÖĞÜTLÜ HÖYÜĞÜ			
GENEL TANIM:			
<p>Erzurum İli, Aziziye İlçesi, Söğütlü Mahallesi, 155, 156, 157, 159, 160, 161, 162, 1169, 1170, 1171, 1268 parsellerde bulunmakta olup Erzurum İli 'ne 95,9 km, bağlı olduğu Aziziye İlçesi'ne ise 81,6 km uzaklıkta Söğütlü köy yerleşkesi içinde yer almaktadır. (E:39882853 B:41.111090) Yapılan yoğun tarımsal faaliyetlerden ve yapılaşmadan dolayı höyüğün büyük bir kısmı tahrip edilmiştir. Doğal ve beşeri faktörler sonucunda oluşan tahribatlar nedeniyle yüksekliğini kaybeden höyükte ve söz konusu parseller üzerinde yapılan yüzey incelemesinde Demir Çağı ve Orta Çağ dönemine ait yoğun miktarda amorf, profil veren, açık, koyu renkli, kalın ve ince cidarlı seramik parçalarına rastlanılmıştır. Ayrıca yüzeyde bol miktarda obsidyen taşı, insan ve hayvan kemiklerine rastlanılmıştır. Söz konusu alanda herhangi bir mimari yapı izine rastlanılmamıştır. Höyüğün beşeri faktörler sonucunda oluştuğu anlaşılan duvar kesitinin arkeolojik stratigrafi verdiği ve kültür toprağının bulunduğu tespit edilmiştir.</p>			
ŞİMDİKİ TEHLİKELER :			
ŞİMDİKİ DURUM :		KORUMA DERECESESİ: I. Derece Arkeolojik Sit	
SİT POTANSİYELİ : I. Derece Arkeolojik Sit potansiyeli mevcuttur.		HAZIRLAYANLAR: 21/09/2022	
ŞİMDİKİ KORUMA : Korumasız.		Sibel EROĞLU Sanat Tarihçi	
		Nilüfer PARLITİ Arkeolog	
ÖNERİLEN KORUMA : I. Derece Arkeolojik Sit		KONTROL EDEN: Güver YAYUZ Bölge Koruma Müdürü	
YAYIN DİZİNİ :		ERZURUM K.V.K. Kararı ile 26.09.2022... gün ve 5431... sayılı karar ile I. Derece Arkeolojik Sit olarak tescil edilmiştir.	
GÖZLEMLER:		REVİZYON: M.A. A.K. PK	

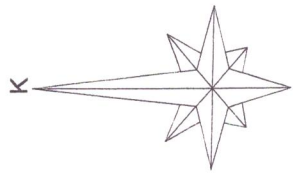
ASİTÇİBİDİR

GAZİ ÜNİVERSİTESİ
BÖLGE VE PLANLAMA
MÜHÜRÜ



İLİ:ERZURUM
İLÇESİ:AZIZIYE
MAH/KÖY:SÖĞÜTLÜ
ADA/PARSEL:0/155,156,157,159,160,161,162,
1169,1170,1171,1268

KROKİ YERİ



1 / 1000



ARKEOLOJİK SİT SINIRININ
ED50/6.KOORDİNE ÖZET ÇİZELGESİ

Nokta No	Y	X
1	680657.408	4418871.988
2	680657.072	4418862.308
3	680667.895	4418816.357
4	680659.546	4418721.652
5	680600.528	4418731.409
6	680538.406	4418734.568
7	680529.802	4418778.784
8	680500.870	4418794.501
9	680498.955	4418799.222
10	680505.321	4418805.219
11	680509.627	4418809.382
12	680519.795	4418816.907
13	680522.618	4418824.581
14	680527.466	4418834.265
15	680530.290	4418842.227
16	680565.148	4418869.889
17	680620.419	4418878.216

ARKEOLOJİK SİT SINIRININ
ED50/3.KOORDİNE ÖZET ÇİZELGESİ

Nokta No	Y	X
1	424023.771	4417114.164
2	424023.110	4417104.504
3	424032.381	4417058.231
4	424020.868	4416984.091
5	423962.223	4416975.621
6	423901.262	4416980.828
7	423893.150	4417025.327
8	423864.772	4417042.001
9	423864.017	4417046.748
10	423869.579	4417052.560
11	423874.021	4417056.575
12	423884.432	4417063.752
13	423887.511	4417071.325
14	423892.679	4417080.837
15	423895.768	4417088.697
16	423951.505	4417114.493
17	423987.024	4417121.828

1.DERECE ARKEOLOJİK SİT SINIRI

ERZURUM KÜLTÜR VARLIKLARINI KORUMA
BÖLGE KURULUNUN 26.09.2022
GÜN VE 5431 SAYILI KARAR EKİDİR