

T.C.
KÜLTÜR VE TURİZM BAKANLIĞI
Erzurum Kültür Varlıklarını Koruma Bölge Kurulu

KARAR

Toplantı Tarihi ve No : 27.09.2022- 280
Karar Tarihi ve No : 27.09.2022-5446

Toplantı Yeri: ERZURUM


Bayburt İli, Merkez İlçesi, Kavacık Köyü 133 ada 14,15,16 parsel ve 134 ada 1,7 parsel sınırları içerisinde yer alan, mülkiyeti Maliye Hazinesi ve Özel Mülkiyet'e ait olan, herhangi bir sit içerisinde yer almayan ve korunması gerekli taşınmaz kültür varlığı olarak tescil kaydı bulunmayan Kavacık Höyüğü'nün tescil edilmesi talebine ilişkin, Bayburt Valiliği İl Kültür ve Turizm Müdürlüğü'nün 01.06.2022 tarihli ve E.2563703 sayılı yazısı ile ekleri, Erzurum Kültür Varlıklarını Koruma Bölge Kurulu Müdürlüğü'nün 20.09.2022 tarih ve 2022/1625031 sayılı uzman raporu, 2863 sayılı Kanunun 7. maddesi gereği ilgili Kurumlardan talep edilen Kurum görüşleri okundu, dosyası ve ekleri incelendi. Yapılan incelemeler ve görüşmeler sonucunda;

Bayburt İli, Merkez İlçesi, Kavacık Köyü 133 ada 14,15,16 parsel ve 134 ada 1,7 parsel sınırları içerisinde yer alan, mülkiyeti Maliye Hazinesi ve Özel Mülkiyet'e ait olan, herhangi bir sit içerisinde yer almayan ve korunması gerekli taşınmaz kültür varlığı olarak tescil kaydı bulunmayan Kavacık Höyüğü'nün 2863 sayılı Kanunun 6. Maddesi kapsamına giren özellikleri taşıması nedeniyle I. derece arkeolojik sit olarak tescil edilmesine, bu doğrultuda hazırlanan ve kararımız eki 1/5000 ölçekli harita ile sit fişinin uygun olduğuna, I. derece arkeolojik sit olarak tescil edilen alanın fen klasörü ve tapu kütüğü beyanlar hanesine 133 ada 14,15,16 parseller ve 134 ada 1,7 parsellere **“bir kısmı I. derece arkeolojik sit alanıdır”** şerhinin ilgili Tapu ve Kadastro Müdürlüklerince 13.03.2012 tarih ve 28232 sayılı Resmi Gazetede yayımlanarak yürürlüğe giren “Korunması Gerekli Taşınmaz Kültür Varlıklarının ve Sitlerin Tespit ve Tescili Hakkında Yönetmelik” gereği verilmesine ve işlem sonucuna ilişkin bilgi ve belgelerin Kurul Müdürlüğü'ne iletilmesine, I.derece arkeolojik sit alanının koruma esasları ve kullanma koşullarının Kültür ve Tabiat Varlıklarını Koruma Yüksek Kurulu'nun 05.11.1999 gün ve 658 sayılı ilke kararının 1. maddesinde olduğu şekliyle belirlenmesine, alanda kaçak kazı yapanlar hakkında 2863 sayılı Kültür ve Tabiat Varlıklarını Koruma Kanunu kapsamında yasal işlem başlatılmasına ve adli makamların uygun görüşü alındıktan sonra kaçak kazı çukurlarının ilgili Müze Müdürlüğü denetiminde kapatılmasına karar verildi.

AVRUPA KONSEYİ	DOĞAL VE KÜLTÜREL VARLIKLARI KORUMA ENVANTERİ D.K.V.K.E	SİT	ENVANTER NO:
TÜRKİYE	KÜLTÜR VARLIKLARI VE MÜZELER GENEL MÜDÜRLÜĞÜ		HARİTA NO:
İLİ: BAYBURT	İLÇESİ: MERKEZ	MAHALLE KÖY VEYA MEVKİİ: KAVACIK	KADASTRO PAFTA : ADA: 133 PARSEL: 14,15,16 134 1,7
ADI: KAVACIK HÖYÜĞÜ			
GENEL TANIM: Kavacık Köyü'nün yaklaşık olarak 2 km. güneybatısında yerleşim alanı dışında yer almaktadır. Alana ulaşım Danişment Köyü'nden sola giden stabilize bir yolla sağlanmaktadır. Höyük karayolundan sağa dönen patika yolun solunda hemen yola bitişik bir konumda bulunmaktadır. Yoğun çayır örtüsüyle kaplı olduğu gözlemlenen höyük yaklaşık olarak 7-8 m yüksekliğe ve 15-20 m genişliğe sahiptir. Höyük üzerinde çok önceden yapıldığı gözlemlenen yaklaşık 1 m. genişliğinde 1 m. derinliğinde kaçak kazı çukuru tespit edilmiş olup çukurda oluşan kesitlerde taş duvar örgüsüne sahip yapı kalıntısının olduğu gözlemlenmektedir. Çevresinde geniş verimli tarım arazileri bulunmaktadır. Kavacık höyüğünün ve çevresinin yüzeyinde yapılan incelemede yoğun miktarda kahverengi astarlı orta cidarlı demir çağı seramik parçaları, Erken Tunç Dönemi (Karaz) parlak siyah dış yüzey rengine sahip, delikli seramik parçaları ve ortaçağ dönemine tarihleyebileceğimiz amorf-profil veren, kırmızı renk hamurlu seramik parçalarına ve obsidyen parçalarına rastlanılmıştır.			
ŞİMDİKİ TEHLİKELER : Kaçak kazılar			
ŞİMDİKİ DURUM :		KORUMA DERECESİ: I. Derece Arkeolojik Sit	
SİT POTANSİYELİ : I.Derece Arkeolojik Sit potansiyeli mevcuttur.		HAZIRLAYANLAR: 27 /09/ 2022	
ŞİMDİKİ KORUMA : Korumasız.		Özlem ALKAN Arkeolog Harun BASTEM Sarat Tarihçi Ahmet TOPRAK Müze Araştırmacısı	
ÖNERİLEN KORUMA : I. Derece Arkeolojik Sit		KONTROL EDEN: Çiğdem YAVUZ Bölge Kurulu Müdürü	
YAYIN DİZİNİ :		ERZURUM K.V.K..K'nun ...27.09.2022.. gün ve 5446...sayılı kararı ile I.Derece Arkeolojik Sit olarak tescil edilmiştir.	
GÖZLEMLER:		REVİZYON : A.K.	



PK

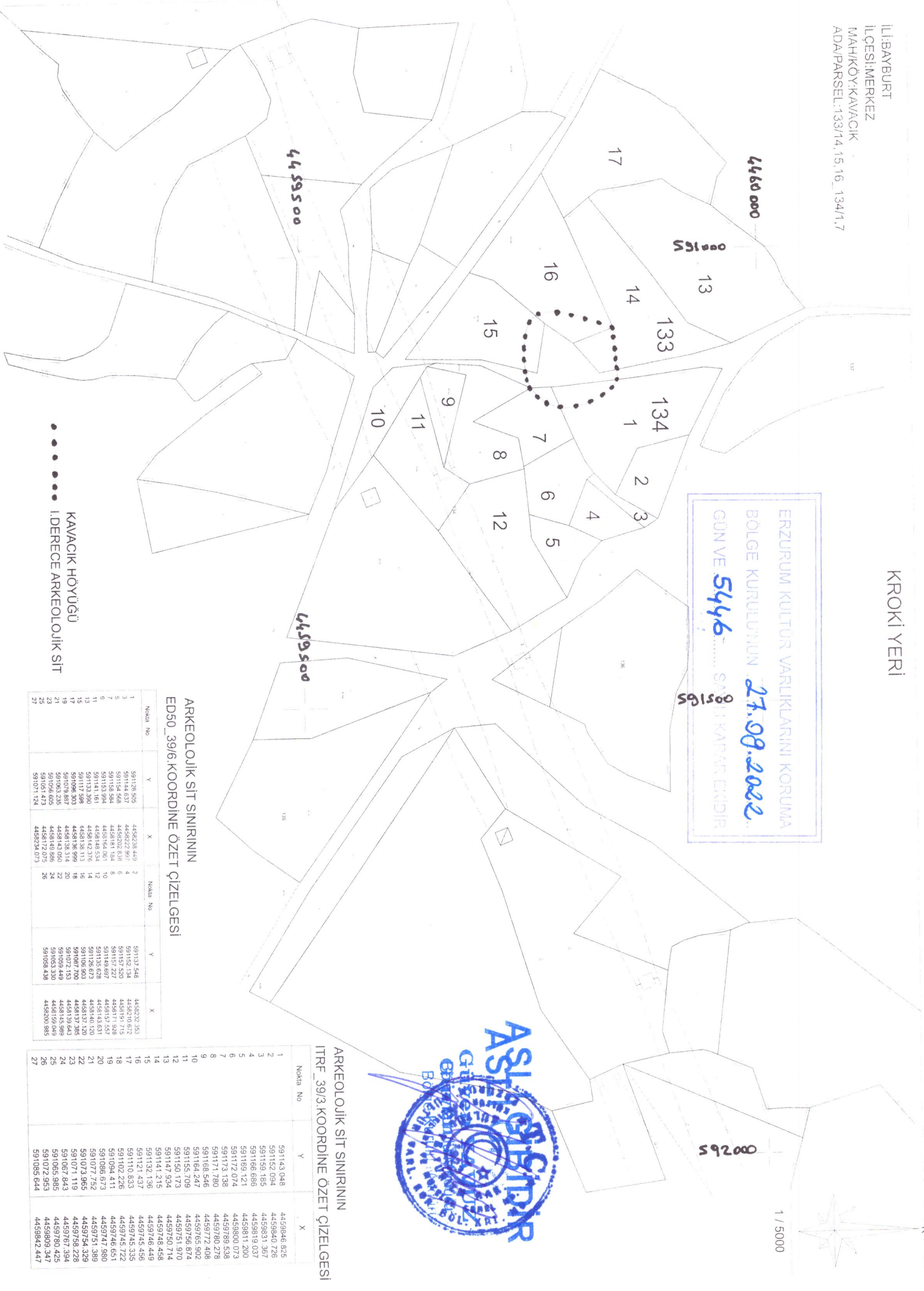
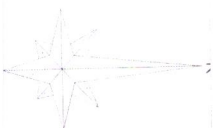


İL: BAYBURT
İLÇESİ: MERKEZ
MAHALİ: ÖYKAVACIK
ADA/PARSEL: 133/14, 15, 16, 134/1, 7

KROKI YERİ

ERZURUM KÜLTÜR VARLIKLARINI KORUMA
BÖLGE KURULUŞU GÜN 27.09.2022
5446 SAĞLIK KAPAT EKİDİR

1 / 5000



ARKEOLOJİK SİT SINIRININ ED50_39/6 KOORDİNE ÖZET ÇİZELGESİ

Nokta No	Y	X	Nokta No	Y	X
1	591128,505	4458238,440	2	591137,548	4458232,335
3	591144,637	4458222,907	4	591152,134	4458210,672
5	591154,568	4458202,638	6	591160,520	4458188,009
7	591163,984	4458184,061	10	591157,227	4458171,808
11	591141,161	4458148,534	12	591135,628	4458157,457
13	591133,380	4458142,316	14	591126,623	4458143,631
15	591137,388	4458136,993	16	591121,437	4458131,120
19	591073,867	4458138,314	20	591072,153	4458137,385
23	591065,235	4458145,886	24	591059,449	4458143,889
25	591051,413	4458132,073	26	591053,438	4458139,643
27	591071,124	4458234,073	28	591053,438	4458200,885

ARKEOLOJİK SİT SINIRININ ITRF_39/3 KOORDİNE ÖZET ÇİZELGESİ

Nokta No	Y	X
1	591143,048	4458946,625
2	591152,094	4458940,725
3	591155,185	4458931,367
4	591166,686	4458919,037
5	591169,121	4458911,200
6	591172,074	4458900,073
7	591173,138	4458899,538
8	591171,780	4458920,216
9	591168,546	4458972,406
10	591164,247	4458968,872
11	591155,709	4458978,976
12	591150,173	4458980,714
13	591147,934	4458978,458
14	591141,215	4458974,449
15	591132,135	4458975,456
16	591121,437	4458974,535
17	591110,526	4458974,335
18	591092,411	4458974,651
19	591086,673	4458974,651
20	591077,752	4458974,389
21	591073,965	4458974,329
22	591072,153	4458974,329
23	591071,119	4458974,329
24	591067,843	4458974,329
25	591065,235	4458974,329
26	591053,438	4458974,329
27	591053,438	4458974,329