

T.C.  
**KÜLTÜR VE TURİZM BAKANLIĞI**  
**Erzurum Kültür Varlıklarını Koruma Bölge Kurulu**

**KARAR**

**Toplantı Tarihi ve No : 27.09.2022- 280**  
**Karar Tarihi ve No : 27.09.2022-5448**

**Toplantı Yeri: ERZURUM**

Bayburt İli, Merkez İlçesi, Sancaktepe Köyü, tescil harici alanda yer alan, herhangi bir sit içerisinde yer almayan ve korunması gerekli taşınmaz kültür varlığı olarak tescil kaydı bulunmayan Toptepe Höyüğü'nün tescil edilmesi talebine ilişkin, Bayburt Valiliği İl Kültür ve Turizm Müdürlüğü'nün 06.06.2022 tarihli ve E.2573951 sayılı yazısı ile ekleri, Erzurum Kültür Varlıklarını Koruma Bölge Kurulu Müdürlüğü'nün 20.09.2022 tarih ve 2022/1623230 sayılı uzman raporu, 2863 sayılı Kanunun 7. maddesi gereği ilgili Kurumlardan talep edilen Kurum görüşleri okundu, dosyası ve ekleri incelendi. Yapılan incelemeler ve görüşmeler sonucunda;

Bayburt İli, Merkez İlçesi, Sancaktepe Köyü, tescil harici alanda yer alan, herhangi bir sit içerisinde yer almayan ve korunması gerekli taşınmaz kültür varlığı olarak tescil kaydı bulunmayan Toptepe Höyüğü'nün 2863 sayılı Kanunun 6. Maddesi kapsamına giren özellikleri taşıması nedeniyle I. derece arkeolojik sit olarak tescil edilmesine, bu doğrultuda hazırlanan ve kararımız eki 1/5000 ölçekli harita ile sit fişinin uygun olduğuna, I. derece arkeolojik sit olarak tescil edilen alanın fen klasörü ve tapu kütüğü beyanlar hanesine “ **I. derece arkeolojik sit alanıdır**” şerhinin ilgili Tapu ve Kadastro Müdürlüklerince 13.03.2012 tarih ve 28232 sayılı Resmi Gazetede yayımlanarak yürürlüğe giren “Korunması Gerekli Taşınmaz Kültür Varlıklarının ve Sitlerin Tespit ve Tescili Hakkında Yönetmelik” gereği verilmesine ve işlem sonucuna ilişkin bilgi ve belgelerin Kurul Müdürlüğü'ne iletilmesine, I.derece arkeolojik sit alanının koruma esasları ve kullanma koşullarının Kültür ve Tabiat Varlıklarını Koruma Yüksek Kurulu'nun 05.11.1999 gün ve 658 sayılı ilke kararının 1. maddesinde olduğu şekliyle belirlenmesine, alanda kaçak kazı yapanlar hakkında 2863 sayılı Kültür ve Tabiat Varlıklarını Koruma Kanunu kapsamında yasal işlem başlatılmasına ve adli makamların uygun görüşü alındıktan sonra kaçak kazı çukurlarının ilgili Müze Müdürlüğü denetiminde kapatılmasına karar verildi.

AVRUPA KONSEYİ	DOĞAL VE KÜLTÜREL VARLIKLARI KORUMA ENVANTERİ D.K.V.K.E	SİT	ENVANTER NO:
TÜRKİYE	KÜLTÜR VARLIKLARI VE MÜZELER GENEL MÜDÜRLÜĞÜ		HARİTA NO:
İLİ: BAYBURT	İLÇESİ: MERKEZ	MAHALLE KÖY VEYA MEVKİİ: SANCAKTEPE	KADASTRO PAFTA : ADA: PARSEL:

ADI: TOPTAPE HÖYÜĞÜ

**GENEL TANIM:**

Sancaktepe Köyü'nün yaklaşık olarak 4 km. güneybatısında yerleşim alanı dışında yer almaktadır. Sancaktepe-Aksaçlı Köyü arasında, köy halkı tarafından Toptape olarak bilinen mevkide bulunmaktadır. Alana ulaşım sağdan giden stabilize bir yolla sağlanmaktadır. Güneyinde Sancaktepe Köyü'nde bulunan tescilli Sancaktepe Höyüğü bulunmaktadır. Yüzey incelemesinde çayır örtüsüyle kaplı olduğu gözlemlenen höyük yaklaşık olarak 10 m yüksekliğe ve 30 m genişliğe sahiptir. Höyüğün tam üzerinde çok önceden yapıldığı gözlemlenen kaçak kazılar ile tahrip edilmiş yapı kalıntısı vardır. Ayrıca güney ve kuzey kısımlarında da kaçak kazı çukurları bulunmaktadır. Çevresinde ağaçlar ve geniş verimli tarım arazileri bulunmaktadır. Höyüğün solunda ağıl olarak kullanılan üçgen çatılı bir yapı mevcuttur. Höyük ile ağıl arasından patika bir yol geçmektedir. Ağılın önünden yol yapımı sebebiyle alınan toprak yığını, hayvan gübresiyle de karışarak höyüğün hemen önüne yığılmıştır. Toptape höyüğünün ve çevresinin yüzeyinde yapılan incelemede yoğun miktarda kahverengi parlak astarlı orta cidarlı demir çağı seramik parçaları, Erken Tunç Dönemi (Karaz) parlak siyah dış yüzey rengine sahip, delikli seramik parçaları ve ortaçağ dönemine tarihleyebileceğimiz amorf-profil veren, kırmızı renk hamurlu seramik parçaları ve çatı aksamlarına rastlanılmıştır.

**ŞİMDİKİ TEHLİKELER :** Kaçak kazılar

**ŞİMDİKİ DURUM :**

**SİT POTANSİYELİ :** I.Derece Arkeolojik Sit potansiyeli mevcuttur.

**ŞİMDİKİ KORUMA :** Korumasız.

**ÖNERİLEN KORUMA :** I. Derece Arkeolojik Sit

**YAYIN DİZİNİ :**

**GÖZLEMLER:**

**KORUMA DERECESİ: I. Derece Arkeolojik Sit**

**HAZIRLAYANLAR: 27/09/2022**

Özlem ALKAN, Arkeolog  
Harun BASTEM, Sanat Tarihçi  
Ahmet TOPRAK, Müze Araştırmacısı

**KONTROL EDEN:**  
Güven YAVUZ  
Bölge Kurulu Müdürü

ERZURUM K.V.K. Kararı No: ...27.09.2022... gün ve ...5448...sayılı kararı ile I.Derece Arkeolojik Sit olarak tescil edilmiştir.

**REVİZYON:**





*Balçık*  
*Bayraktar*  
*Ataman*

*M.A. PK* A.K.










İLİ: BAYBURT  
İLÇESİ: MERKEZ  
MAH/KÖY: SANCAKTEPE

KROKİ YERİ

ERZURUM KÜLTÜR VARLIKLARININ KORUNMASI  
BÖLGE KURULUNUN 27.08.2022  
TARİHİNDE 5448 SAYILI KARAR EKİDİR



TOPTERPE HÖYÜĞÜ  
I. DERECE ARKEOLOJİK SİT SINIRI



1 / 5000

ARKEOLOJİK SİT SINIRININ  
ED50\_39/6.KOORDİNE ÖZET ÇİZELGESİ

Nokta No	Y	X
1	593130.415	4446578.751
2	593138.519	4446562.682
3	593149.755	4446548.421
4	593150.654	4446535.413
5	593144.981	4446525.810
6	593135.386	4446518.809
7	593121.956	4446516.831
8	593112.594	4446522.583
9	593110.664	4446526.733
10	593104.650	4446532.484
11	593097.578	4446537.078
12	593092.829	4446538.823
13	593082.371	4446572.418
14	593102.450	4446579.195

ARKEOLOJİK SİT SINIRININ  
ITRF\_39/3.KOORDİNE ÖZET ÇİZELGESİ

Nokta No	Y	X
1	593145.745	4448182.527
2	593153.852	4448166.452
3	593165.092	4448152.185
4	593165.991	4448139.172
5	593160.316	4448129.565
6	593150.717	4448122.562
7	593137.282	4448120.583
8	593127.916	4448126.337
9	593125.986	4448130.489
10	593119.969	4448136.242
11	593112.895	4448140.838
12	593108.144	4448142.584
13	593097.682	4448176.192
14	593117.768	4448182.971